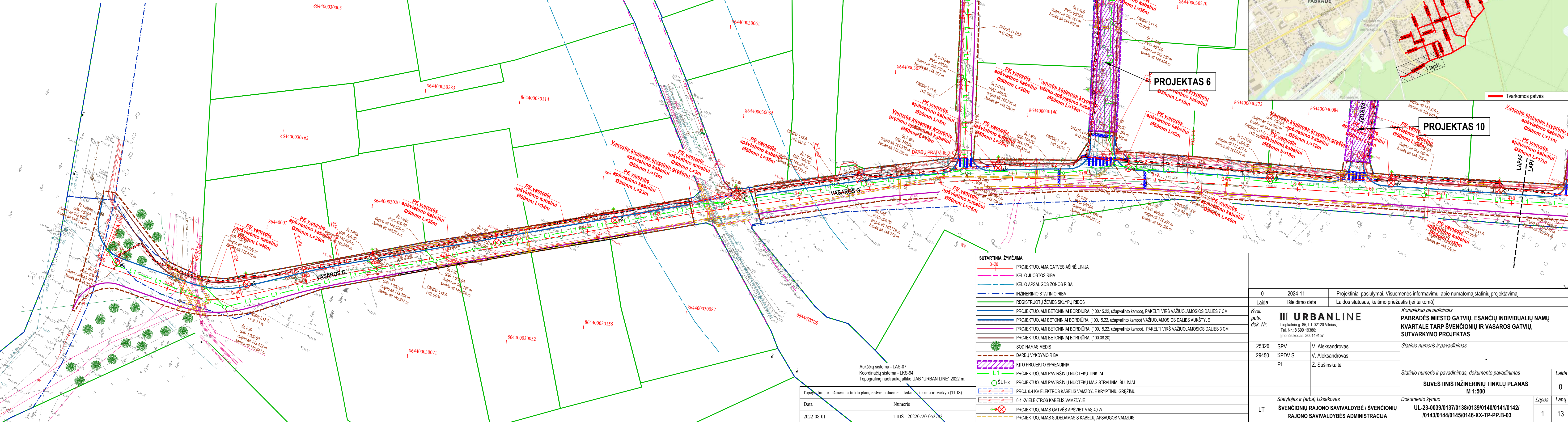
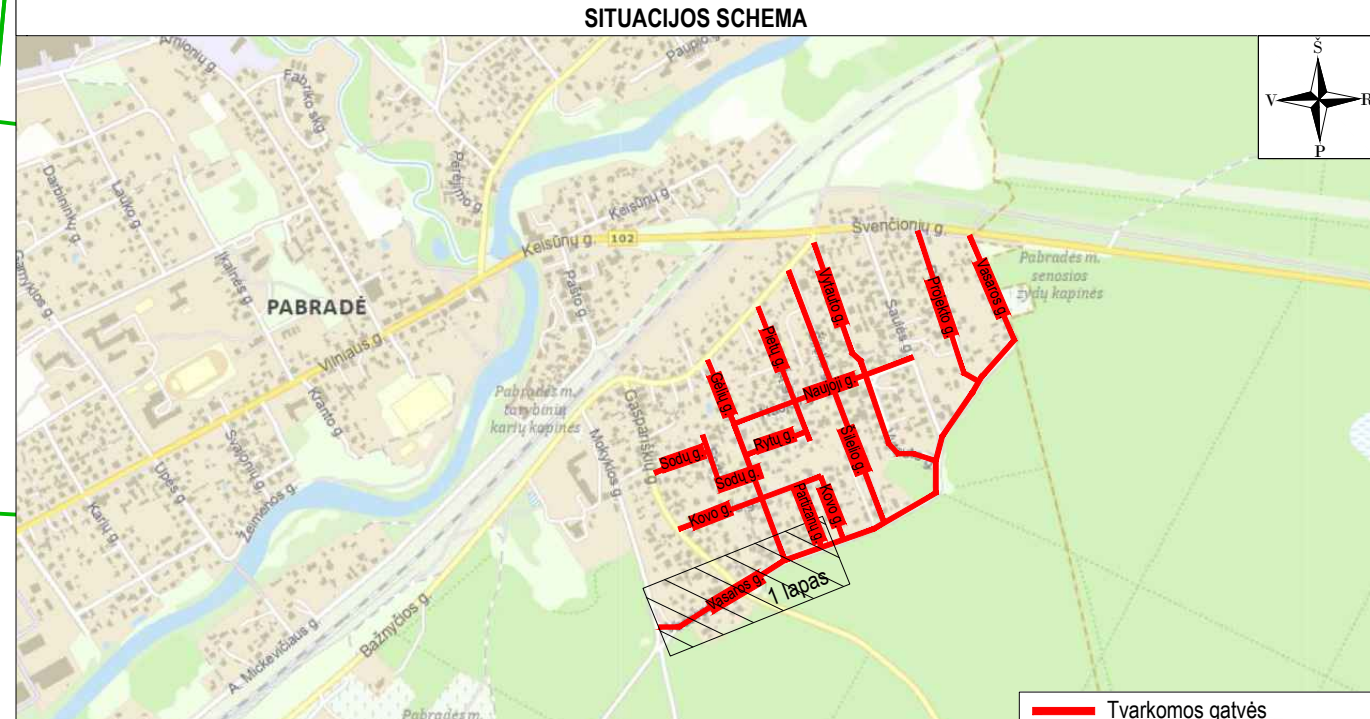


- PASTABOS:
1. Matmenys pateikti metrais;
  2. Vykdyt statybos darbus visus matmenis būtina tikslinti vietoje;
  3. Statybos darbų Rangovas, prieš pradėdamas vykdyti žemės darbus, privalo išsikviesti inžinerinius tinklus eksploatuojančios organizacijos atstovą. Atliekant darbus greta esančių inžinerinių tinklų, žemės darbai turi būti vykdomi rankiniu būdu, nepažeidžiant esančių komunikacijų. Pažeidus - sutvarkyti;
  4. Statybos darbai turi būti vykdomi griežtai pagal projektą, pasirašant nustatytą tvarka darbų aktus, vykdyt statybos priežiūrą vykdančių tarnybų reikalavimus, turint gaminių sertifikavimo arba kitus kokybę įrodančius dokumentus;
  5. Projekte numatyti reikalavimai medžiagoms, gaminiams, darbų vykdymui pagal turimus pradinis duomenis. Statybos metu atsiradus nenumatytoms aplinkybėms, šie reikalavimai gali būti patikslinti projekto vykdymo priežiūros metu;
  6. Visos statybos ir apdailos medžiagos turi atitikti LR galiojančius priešgaisrinės saugos ir higienos reikalavimus bei turėti atitiktis sertifikatus;
  7. Esant neatitikimams tarp projekto sudarančių dokumentų, kaip pagrindine projekto medžiaga remtis techninėmis specifikacijomis, aiškinamuoju raštu, brėžiniais, sąnaudų žiniaraščiais.



# PROJEKTAS 1 – VASAROS GATVĖS KAPITALINIO REMONTO IR LIETAUS NUOTEKŲ TINKLŲ STATYBOS PABRADĖS MIESTE ŠVENČIONIŲ R. SAV. PROJEKTAS



SUTARTINIAI ŽYMĖJIMAI	
	PROJEKTUOJAMA GATVĖS AŠINĖ LINIJA
	KELIO JUOSTOS RIBA
	KELIO APSAUGOS ZONOS RIBA
	INŽINERINIO STATINIO RIBA
	REGISTRUOTŲ ŽEMĖS SKLYPŲ RIBOS
	PROJEKTUOJAMI BETONINIAI BORDIŪRAI (100.15.22, užapvalinto kampo), PAKELTI VIRŠ VAŽIUOJAMOSIOS DALIES 7 CM
	PROJEKTUOJAMI BETONINIAI BORDIŪRAI (100.15.22, užapvalinto kampo) VAŽIUOJAMOSIOS DALIES AUKŠTYJE
	PROJEKTUOJAMI BETONINIAI BORDIŪRAI (100.15.22, užapvalinto kampo), PAKELTI VIRŠ VAŽIUOJAMOSIOS DALIES 3 CM
	PROJEKTUOJAMI BETONINIAI BORDIŪRAI (100.08.20)
	SODINAMAS MEDIS
	DARBŲ VYKDYMO RIBA
	KITO PROJEKTO SPRENDINIAI
	PROJEKTUOJAMI PAVIRŠINIŲ NUOTEKŲ TINKLAI
	PROJEKTUOJAMI PAVIRŠINIŲ NUOTEKŲ MAGISTRALINIAI ŠULINIAI
	PROJ. 0.4 KV ELEKTROS KABELIS VAMZDYJE KRYPTINIŲ GREŽIMŲ
	0.4 KV ELEKTROS KABELIS VAMZDYJE
	PROJEKTUOJAMAS GATVĖS APŠVIETIMAS 40 W
	PROJEKTUOJAMAS SUDEDAMASIS KABELIŲ APSAUGOS VAMZDIS


0	2024-11	Projektiniai pasiūlymai. Visuomenės informavimui apie numatomą statinių projektavimą
Laida	Išleidimo data	Laidos statusas, keitimo priežastis (jei taikoma)
Kval. patv. dok. Nr.	<b>III URBANLINE</b>	Komplekso pavadinimas <b>PABRADĖS MIESTO GATVIŲ, ESANČIŲ INDIVIDUALIŲ NAMŲ KVARTALE TARP ŠVENČIONIŲ IR VASAROS GATVIŲ, SUTVARKYMO PROJEKTAS</b>
25326	SPV	V. Aleksandrovas
29450	SPDV S	V. Aleksandrovas
	PI	Ž. Sušinskaitė
		Statinio numeris ir pavadinimas
		Statinio numeris ir pavadinimas, dokumento pavadinimas
		<b>SUVESTINIS INŽINERINIŲ TINKLŲ PLANAS</b>
		M 1:500
LT	Statytojas ir (arba) Užsakovas	Dokumento žymuo
	ŠVENČIONIŲ RAJONO SAVIVALDYBĖ / ŠVENČIONIŲ RAJONO SAVIVALDYBĖS ADMINISTRACIJA	UL-23-0039/0137/0138/0139/0140/0141/0142/0143/0144/0145/0146-XX-TP-PP-B-03
		Laida
		0
		Lapas
		1
		Lapų
		13

Aukščių sistema - LAS-07  
 Koordinacių sistema - LKS-94  
 Topografinę nuotrauką atliko UAB "URBAN LINE" 2022 m.

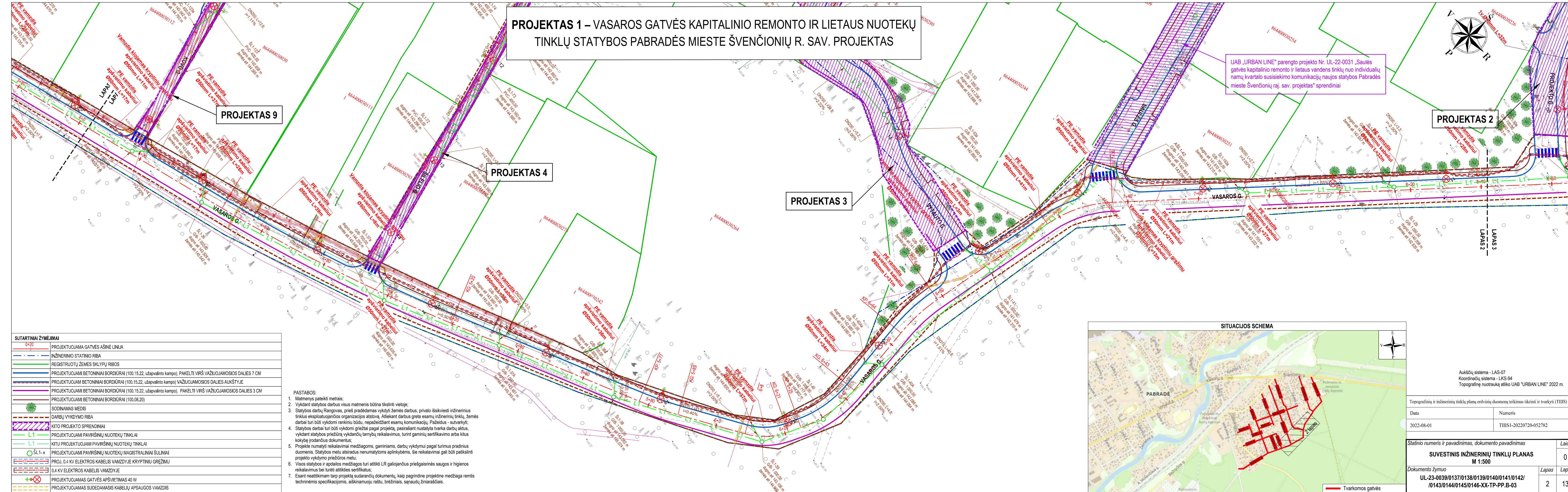
Topografinių ir inžinerinių tinklų planų ordinių duomenų teikimas tikrinti ir tvarkyti (TIIS)

Data	Numeris
2022-08-01	TIIS1-20220720-052782

# PROJEKTAS 1 – VASAROS GATVĖS KAPITALINIO REMONTO IR LIETAUS NUOTEKŲ TINKLŲ STATYBOS PABRADĖS MIESTE ŠVENČIONIŲ R. SAV. PROJEKTAS



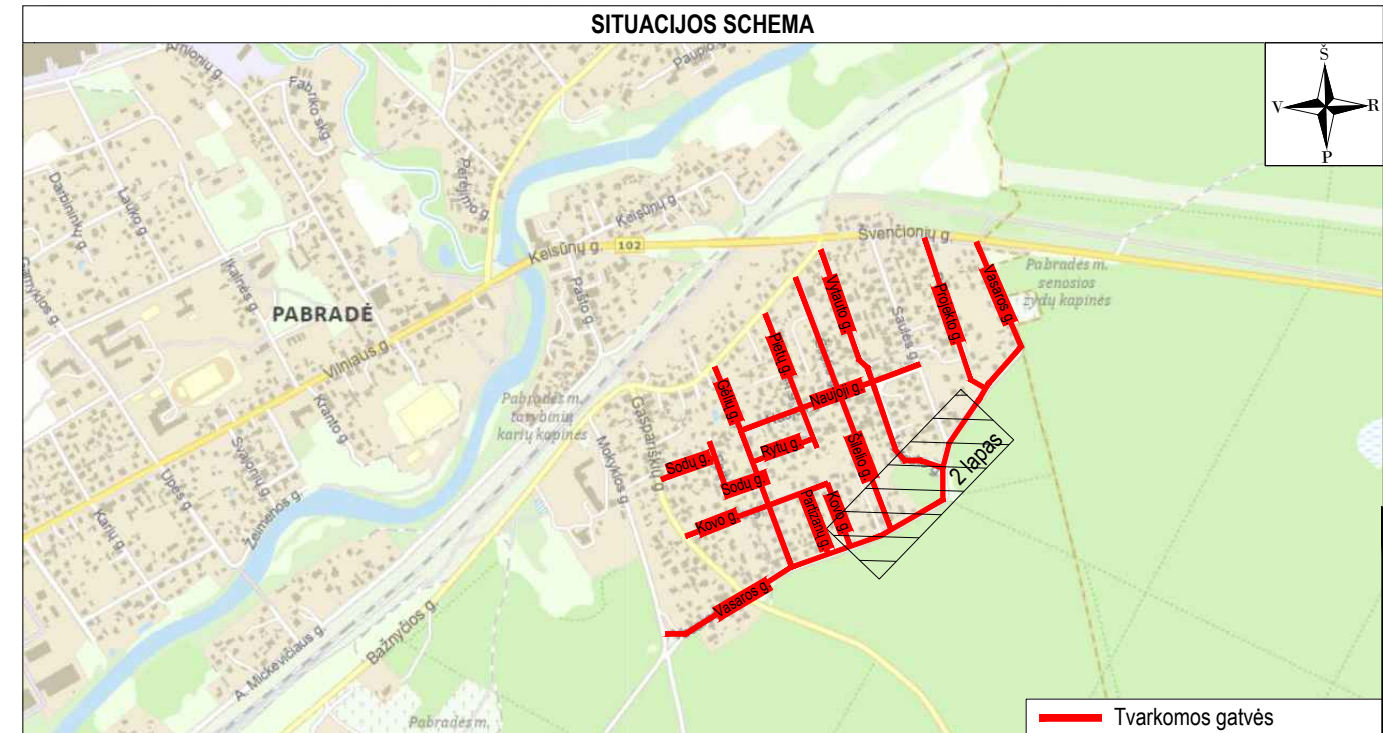
UAB „URBAN LINE“ parengto projekto Nr. UL-22-0031 „Saulės gatvės kapitalinio remonto ir lietaus vandens tinklų nuo individualių namų kvartalo susisiekimo komunikacijų naujos statybos Pabradės mieste Švenčionių raj. sav. projekto“ sprendiniai



**SUTARTINIAI ŽYMĖJIMAI**

	PROJEKTUOJAMA GATVĖS AŠINĖ LINIJA
	INŽINERINIO STATINIO RIBA
	REGISTRUOTŲ ŽEMĖS SKLYPŲ RIBOS
	PROJEKTUOJAMI BETONINIAI BORDIŪRAI (100.15.22, užpalvinto kampo), PAKELTI VIRŠ VAŽIUOJAMOSIOS DALIES 7 CM
	PROJEKTUOJAMI BETONINIAI BORDIŪRAI (100.15.22, užpalvinto kampo) VAŽIUOJAMOSIOS DALIES AUKŠTYJE
	PROJEKTUOJAMI BETONINIAI BORDIŪRAI (100.15.22, užpalvinto kampo), PAKELTI VIRŠ VAŽIUOJAMOSIOS DALIES 3 CM
	PROJEKTUOJAMI BETONINIAI BORDIŪRAI (100.08.20)
	SODINAMAS MEDIS
	DARBŲ VYKDYMO RIBA
	KITO PROJEKTO SPRENDINIAI
	PROJEKTUOJAMI PAVIRŠINIŲ NUOTEKŲ TINKLAI
	KITU PROJEKTUOJAMI PAVIRŠINIŲ NUOTEKŲ TINKLAI
	ŠL1-x
	PROJ. 0,4 KV ELEKTROS KABELIS VAMZDYJE KRYPTINIŲ GRĘŽIMŲ
	0,4 KV ELEKTROS KABELIS VAMZDYJE
	PROJEKTUOJAMAS GATVĖS APSVIETIMAS 40 W
	PROJEKTUOJAMAS SUDEDAMASIS KABELIŲ APSAUGOS VAMZDIS

- PASTABOS:**
- Matmenys pateikti metrais;
  - Vykdamas darbus visus matmenis būtina tikslinti vietoje;
  - Statybos darbus Rangovas, prieš pradėdamas vykdyti žemės darbus, privalo išskviesti inžinerinius tinklus eksploatuojančios organizacijos atstovą. Atliekant darbus greta esamų inžinerinių tinklų, žemės darbai turi būti vykdomi rankiniu būdu, nepažeidžiant esamų komunikacijų. Pažeidus - sutvarkyti;
  - Statybos darbai turi būti vykdomi griežtai pagal projektą, pasirašant nustatyta tvarka darbų aktus, vykdamas darbus prieš pradėdamas vykdyti darbus reikalavimus, turint gaminių sertifikavimo arba kitus kokybę įrodančius dokumentus;
  - Projekte numatyti reikalavimai medžiagoms, gaminiams, darbų vykdymui pagal turimus pradinis duomenis. Statybos metu atsiradus nenumatytiems aplinkybėms, šie reikalavimai gali būti patikslinti projekto vykdymo priežiūros metu;
  - Visos statybos ir apdailos medžiagos turi atitikti LR galiojančius priešgaisrinės saugos ir higienos reikalavimus bei turėti atitikties sertifikatus;
  - Esant neatitikimams tarp projektų sudaranciu dokumentu, kaip pagrindine projekte medžiaga remtis techninėmis specifikacijomis, aiškinamuoju raštu, brėžiniais, sąnaudų žiniarašiais.



Aukščių sistema - LAS-07  
 Koordinatų sistema - LKS-94  
 Topografinė nuotrauka atliko UAB "URBAN LINE" 2022 m.

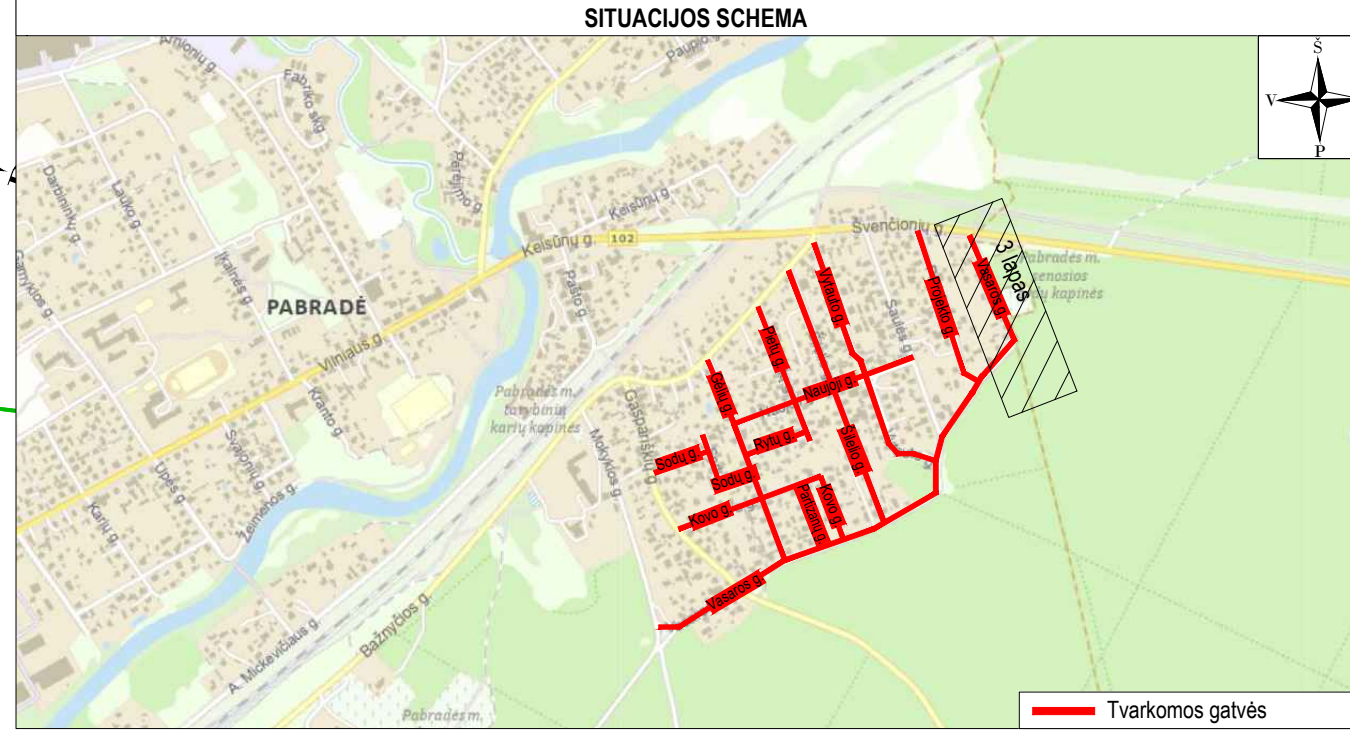
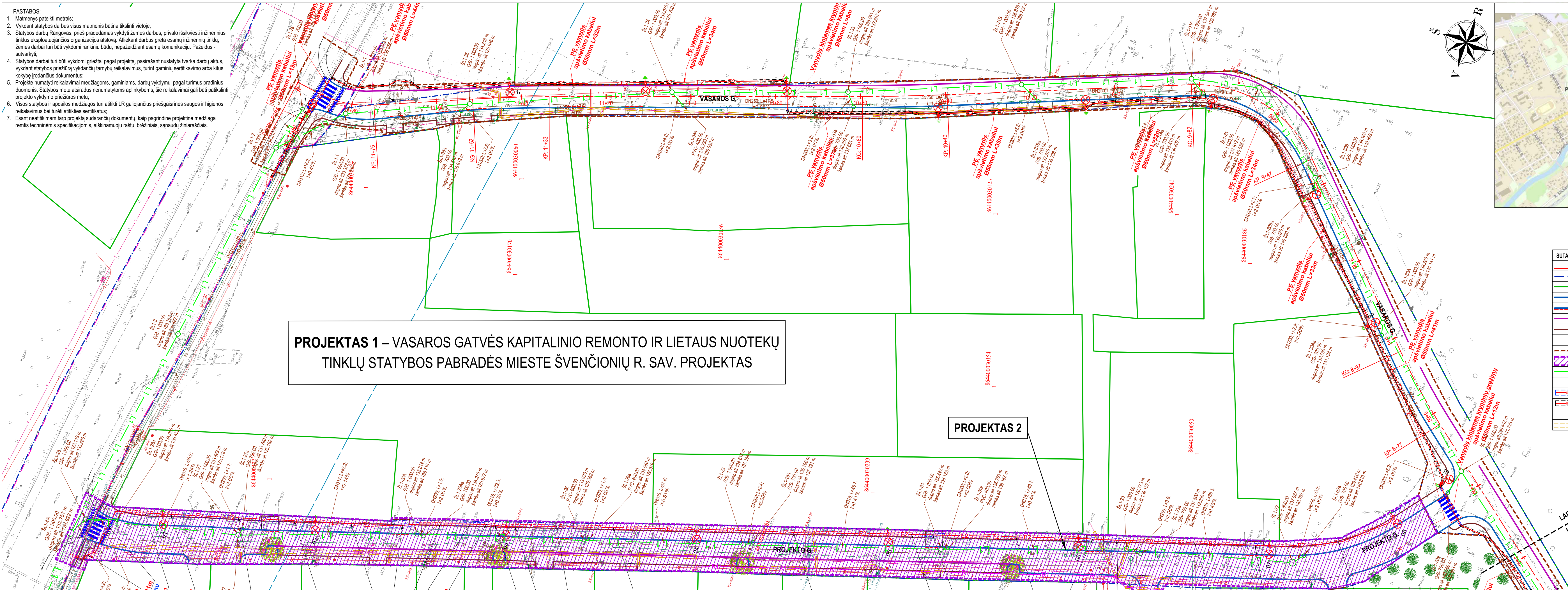
Topografinių ir inžinerinių tinklų planų erdvinių duomenų teikimas tikrinti ir tvarkyti (TIIS)	
Data	Numeris
2022-08-01	TIISI-20220720-052782

Statinio numeris ir pavadinimas, dokumento pavadinimas		Laida
SUVESTINIS INŽINERINIŲ TINKLŲ PLANAS		0
M 1:500		
Dokumento žymuo		Lapas Lapų
UL-23-0039/0137/0138/0139/0140/0141/0142/ /0143/0144/0145/0146-XX-TP-PP-B-03		2 13

- PASTABOS:
- Matmenys pateikti metrais;
  - Vykdam statybos darbus visus matmenis būtina tikslinti vietoje;
  - Statybos darbų Rangovas, prieš pradėdamas vykdyti žemės darbus, privalo išsiviešinti inžinerinius tinklus eksploatuojančios organizacijos atstovų. Atliekant darbus greta esančių inžinerinių tinklų, žemės darbai turi būti vykdomi rankiniu būdu, nepažeidžiant esančių komunikacijų. Pažeidus - sutarkyti;
  - Statybos darbai turi būti vykdomi griežtai pagal projektą, pasirašant nustatyta tvarka darbus aktus, vykdam statybos priežiūrą vykdančių tarnybų reikalavimus, turint gaminių sertifikavimo arba kitus kokybę įrodančius dokumentus;
  - Projekte numatyti reikalavimai medžiagoms, gaminiams, darbų vykdymui pagal turimus pradinis duomenis. Statybos metu atsiradus nenumatytoms aplinkybėms, siek reikalavimai gali būti patikslinti projekto vykdyto prižiūros metu;
  - Visos statybos ir apdailos medžiagos turi atitikti LR galiojančias priešgaisrinės saugos ir higienos reikalavimus bei turėti atitiktis sertifikatus;
  - Esant neatitiktims tarp projekto sudarančių dokumentų, kaip pagrindine projeketine medžiaga remtis techninėmis specifikacijomis, aiškinamoju raštu, brėžiniais, sąnaudų žiniarašiais.

**PROJEKTAS 1 – VASAROS GATVĖS KAPITALINIO REMONTO IR LIETAUS NUOTEKŲ TINKLŲ STATYBOS PABRADĖS MIESTE ŠVENČIONIŲ R. SAV. PROJEKTAS**

**PROJEKTAS 2**



**SUTARTINIAI ŽYMĖJIMAI**

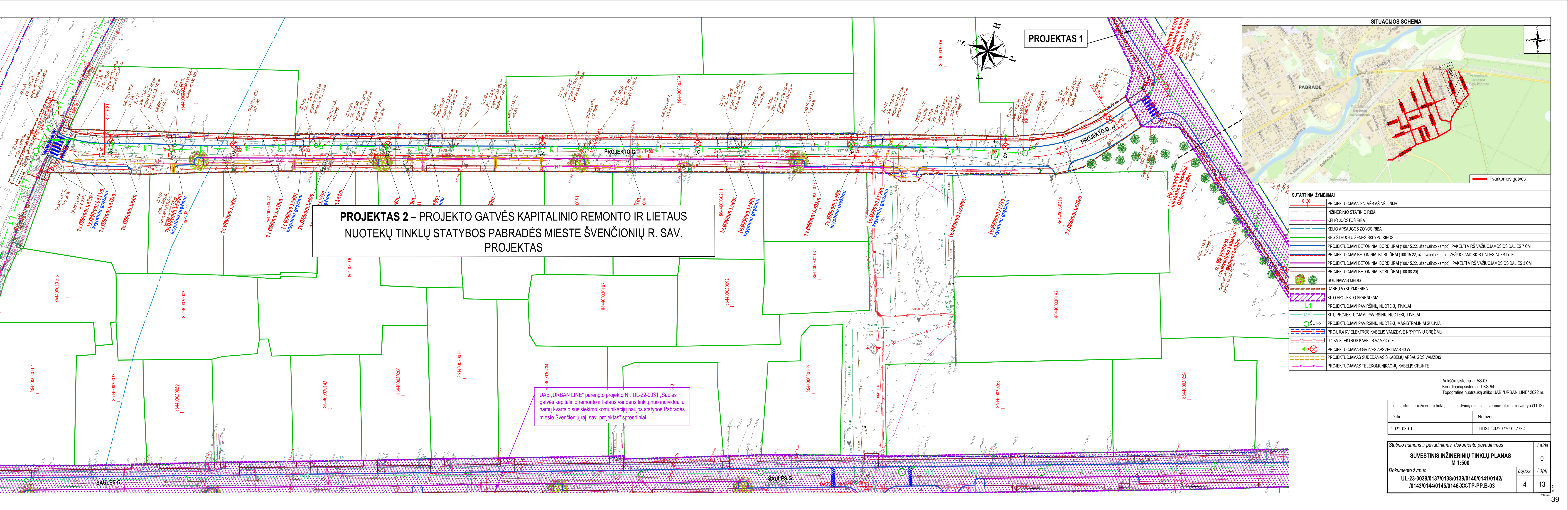
	PROJEKTUOJAMA GATVĖS AŠINĖ LINIJA
	INŽINERINIO STATINIO RIBA
	REGISTRUOTŲ ŽEMĖS SKLYPŲ RIBOS
	PROJEKTUOJAMAM BETONINIAM BORDIŪRAI (100.15.22, užpavaiinto kampo), PAKELTI VIRŠ VAŽIUOJAMOSIOS DALIES 7 CM
	PROJEKTUOJAMAM BETONINIAM BORDIŪRAI (100.15.22, užpavaiinto kampo) VAŽIUOJAMOSIOS DALIES AUKŠTYJE
	PROJEKTUOJAMAM BETONINIAM BORDIŪRAI (100.15.22, užpavaiinto kampo), PAKELTI VIRŠ VAŽIUOJAMOSIOS DALIES 3 CM
	PROJEKTUOJAMAM BETONINIAM BORDIŪRAI (100.08.20)
	SODINAMAS MEDIS
	DARBU VYKDYMO RIBA
	KITO PROJEKTO SPRENDINIAI
	PROJEKTUOJAMI PAVIRŠINIŲ NUOTEKŲ TINKLAI
	PROJEKTUOJAMI PAVIRŠINIŲ NUOTEKŲ MAGISTRALINIAI ŠULINIAI
	PROJ. 0.4 KV ELEKTROS KABELIS VAMZDYJE KRYPTINIŲ GREŽIMŲ
	0.4 KV ELEKTROS KABELIS VAMZDYJE
	PROJEKTUOJAMAS GATVĖS APŠVIETIMAS 40 W
	PROJEKTUOJAMAS SUDEDAMASIS KABELIŲ APSAUGOS VAMZDIS

Aukščių sistema - LAS-07  
 Koordinacių sistema - LKS-94  
 Topografinę nuotrauką atliko UAB "URBAN LINE" 2022 m.

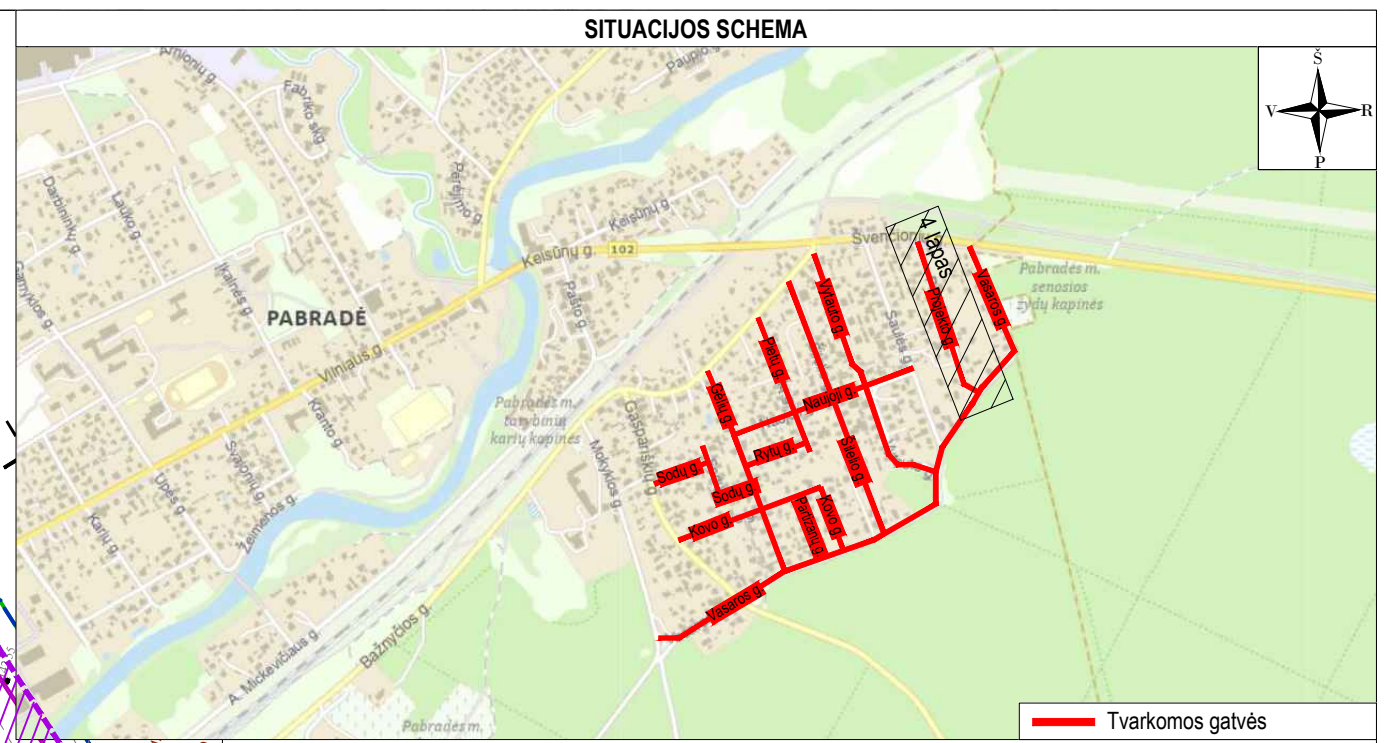
Topografinių ir inžinerinių tinklų planų erdvinių duomenų teikimas tikrinti ir tvarkyti (THIS)	
Data	Numeris
2022-08-01	THISI-20220720-052782

Statinio numeris ir pavadinimas, dokumento pavadinimas		Laida
SUVESTINIS INŽINERINIŲ TINKLŲ PLANAS M 1:500		0
Dokumento žymuo		Lapas Lapų
UL-23-0039/0137/0138/0139/0140/0141/0142/ /0143/0144/0145/0146-XX-TP-PP-B-03		3 13

LAPAS 3  
LAPAS 2



UAB „URBAN LINE“ parengto projekto Nr. UL-22-0031 „Saulės gatvės kapitalinio remonto ir lietaus vandens tinklų nuo individualių namų kvartalo susisiekimo komunikacijų naujos statybos Pabradės mieste Švenčionių raj. sav. projektas“ sprendiniai



**SUTARTINAI ŽYMĖJIMAI**

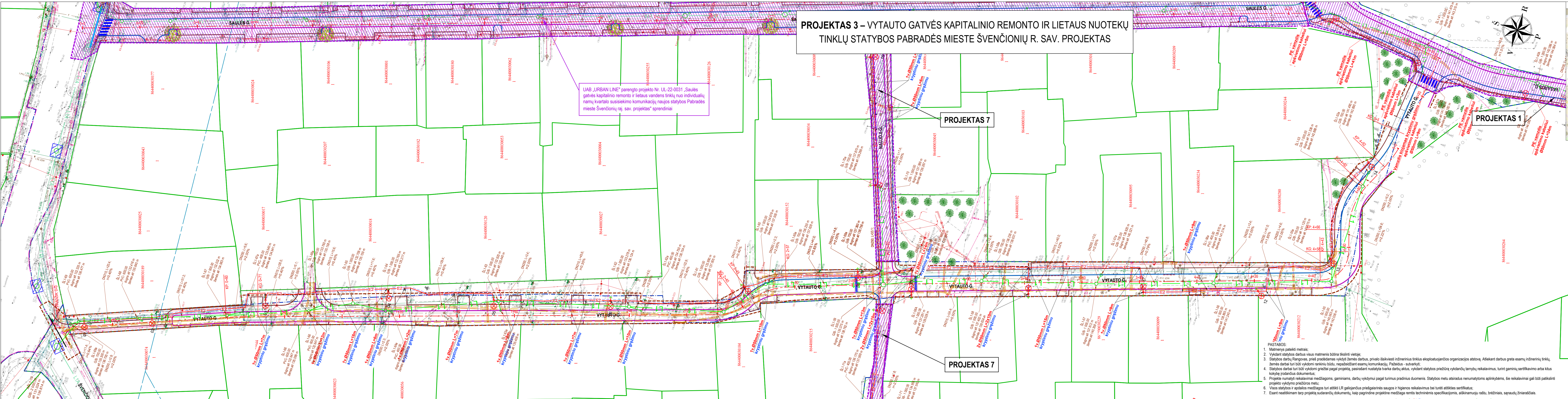
	PROJEKTUOJAMA GATVĖS AŠINĖ LINIJA
	INŽINERINIO STATINIO RIBA
	KELIO JUOSTOS RIBA
	KELIO APSAUGOS ZONOS RIBA
	REGISTRUOTŲ ŽEMĖS SKLYPŲ RIBOS
	PROJEKTUOJAMI BETONINIAI BORDIŪRAI (100.15.22, užapvalinto kampo), PAKELTI VIRŠ VAŽIUOJAMOSIOS DALIES 7 CM
	PROJEKTUOJAMI BETONINIAI BORDIŪRAI (100.15.22, užapvalinto kampo) VAŽIUOJAMOSIOS DALIES AUKŠTYJE
	PROJEKTUOJAMI BETONINIAI BORDIŪRAI (100.08.20)
	SODINAMAS MEDIS
	DARBŲ VYKDYMO RIBA
	KITO PROJEKTO SPRENDINIAI
	PROJEKTUOJAMI PAVIRŠINIŲ NUOTEKŲ TINKLAI
	KITU PROJEKTUOJAMI PAVIRŠINIŲ NUOTEKŲ TINKLAI
	PROJEKTUOJAMI PAVIRŠINIŲ NUOTEKŲ MAGISTRALINIAI ŠULINIAI
	PROJ. 0.4 KV ELEKTROS KABELIS VAMZDYJE KRYPTINIŲ GRĘŽIMU
	0.4 KV ELEKTROS KABELIS VAMZDYJE
	PROJEKTUOJAMAS GATVĖS APŠVIETIMAS 40 W
	PROJEKTUOJAMAS SUDEDAMASIS KABELIŲ APSAUGOS VAMZDIS
	PROJEKTUOJAMAS TELEKOMUNIKACIJŲ KABELIŲ GRUNTE

Aukščių sistema - LAS-07  
 Koordinacių sistema - LKS-94  
 Topografinę nuotrauką atliko UAB "URBAN LINE" 2022 m.

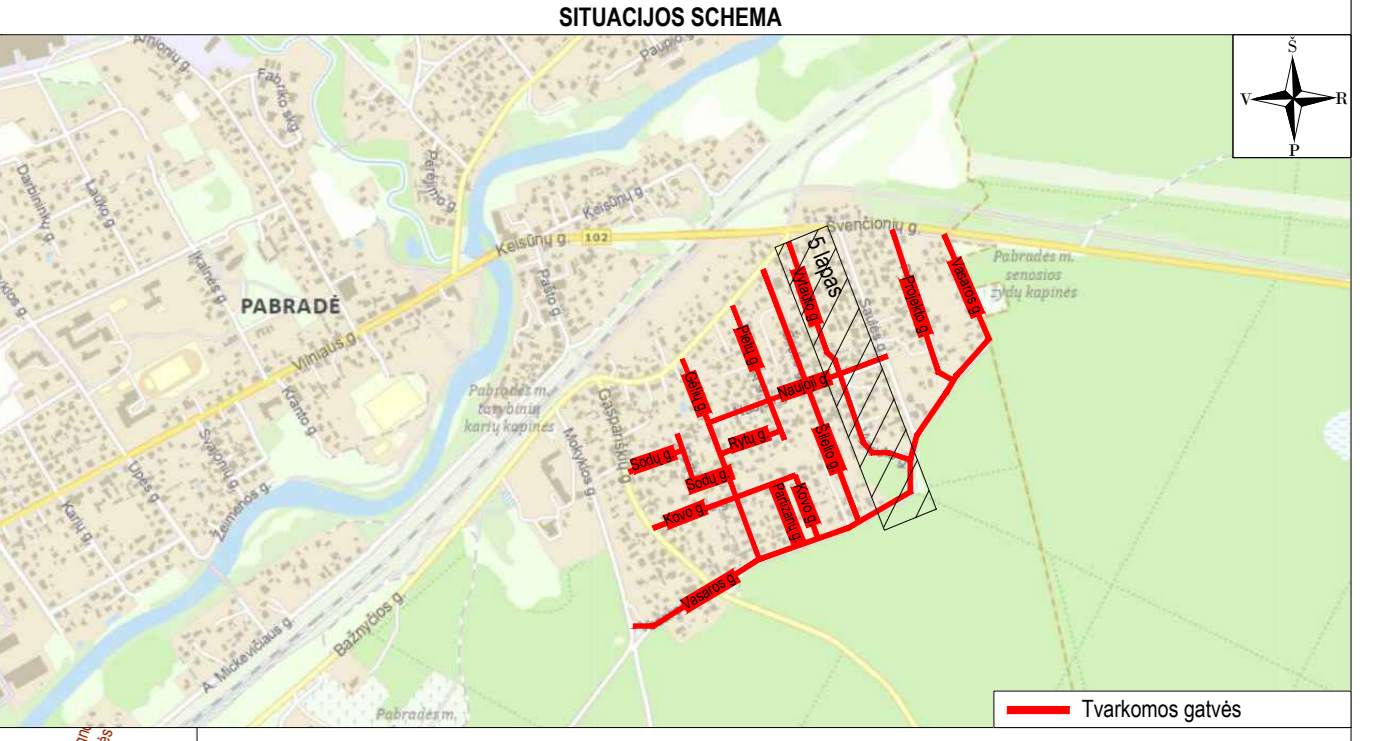
Topografinių ir inžinerinių tinklų planų erdvinių duomenų teikimas tikrinti ir tvarkyti (TIHS)	
Data	Numeris
2022-08-01	TIHS1-20220720-052782

Statinio numeris ir pavadinimas, dokumento pavadinimas	Laida
<b>SUVESTINIS INŽINERINIŲ TINKLŲ PLANAS</b> M 1:500	0
Dokumento žymuo	Lapas Lapų
UL-23-0039/0137/0138/0139/0140/0141/0142/ /0143/0144/0145/0146-XX-TP-PP.B-03	4 13

# PROJEKTAS 3 – VYTAUTO GATVĖS KAPITALINIO REMONTO IR LIETAUS NUOTEKŲ TINKLŲ STATYBOS PABRADĖS MIESTE ŠVENČIONIŲ R. SAV. PROJEKTAS



UAB „URBAN LINE“ parengto projekto Nr. UL-22-0031 „Saulės gatvės kapitalinio remonto ir lietaus vandens tinklų nuo individualių namų kvartalo susisiekimo komunikacijų naujos statybos Pabradės mieste Švenčionių raj. sav. projektas“ sprendiniai



**SUTARTINAI ŽYMĖJIMAI**

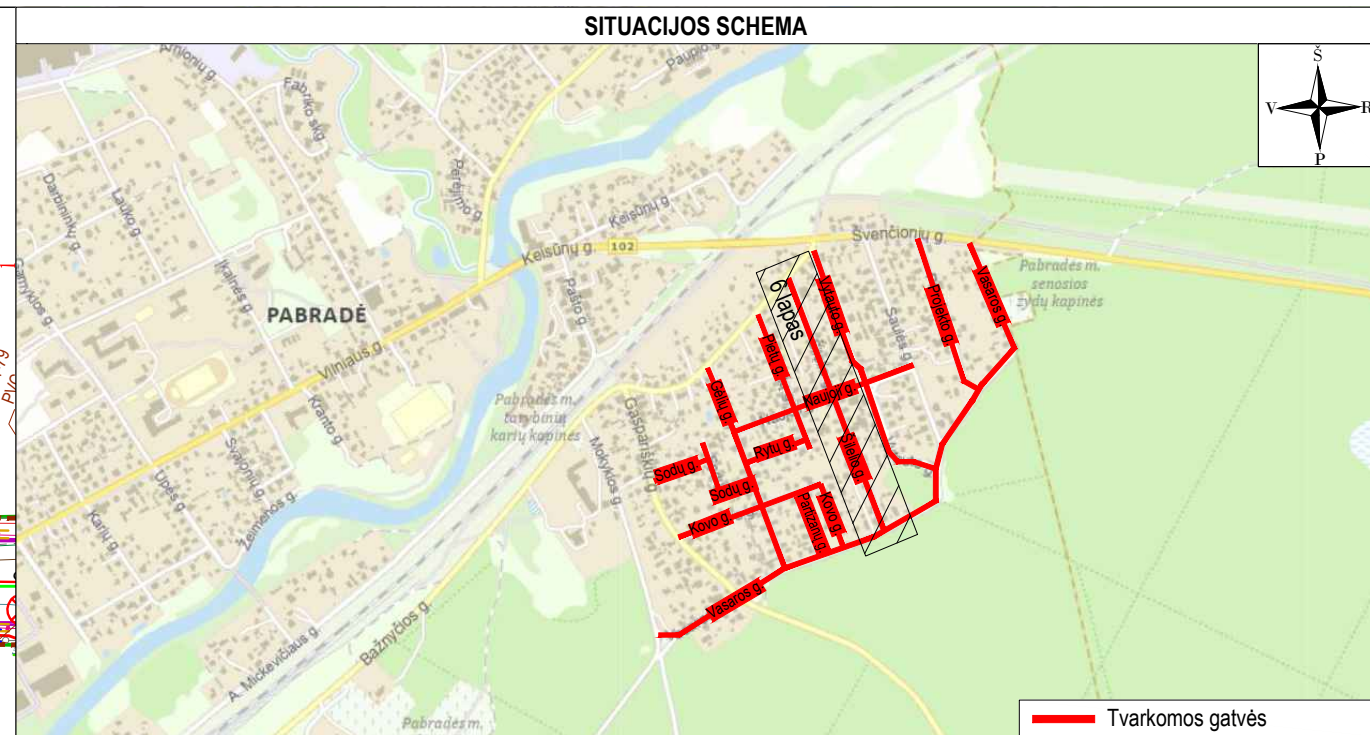
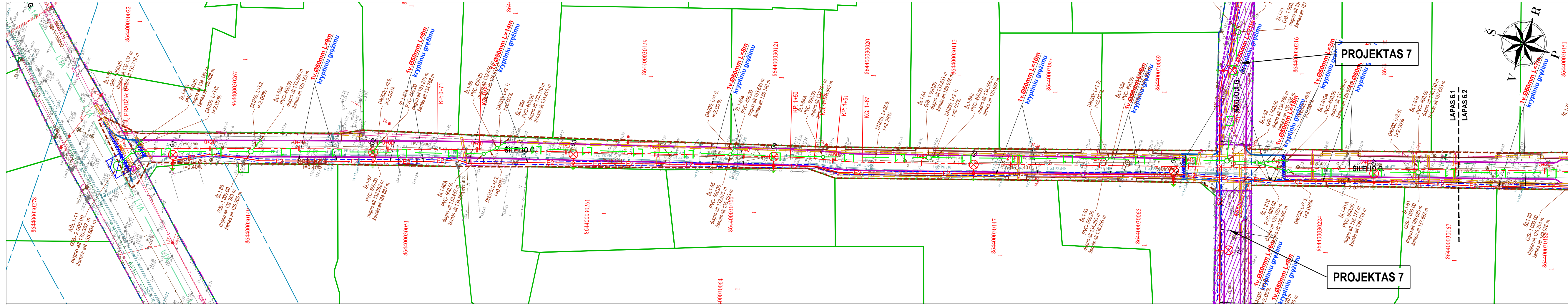
	PROJEKTUOJAMA GATVĖS AŠINĖ LINIJA
	INŽINERINIO STATINIO RIBA
	KELIO JUOSTOS RIBA
	KELIO APSAUGOS ZONOS RIBA
	REGISTRUOTŲ ŽEMĖS SKLYPŲ RIBOS
	PROJEKTUOJAMI BETONINIAI BORDIŪRAI (100.15.30)
	PROJEKTUOJAMI BETONINIAI BORDIŪRAI (100.15.22, užpavaino kampo), PAKELTI VIRŠ VAŽIUOJAMOSIOS DALIES 7 CM
	PROJEKTUOJAMI BETONINIAI BORDIŪRAI (100.15.22, užpavaino kampo) VAŽIUOJAMOSIOS DALIES AUKŠTYJE
	PROJEKTUOJAMI BETONINIAI BORDIŪRAI (100.15.22, užpavaino kampo), PAKELTI VIRŠ VAŽIUOJAMOSIOS DALIES 3 CM
	PROJEKTUOJAMI BETONINIAI BORDIŪRAI (100.08.20)
	SODINAMAS MEDIS
	DARBŲ VYKDYMO RIBA
	KITO PROJEKTO SPRENDINIAI
	PROJEKTUOJAMI PAVIRŠINIŲ NUOTEKŲ TINKLAI
	KITU PROJEKTUOJAMI PAVIRŠINIŲ NUOTEKŲ TINKLAI
	PROJEKTUOJAMI PAVIRŠINIŲ NUOTEKŲ MAGISTRALINIAI ŠULINIAI
	PROJ. 0.4 KV ELEKTROS KABELIS VAMZDYJE IR KRYPTINIŲ GREIŽIŲ
	0.4 KV ELEKTROS KABELIS VAMZDYJE
	PROJEKTUOJAMAS GATVĖS APSVIETIMAS 40 W
	PROJEKTUOJAMAS SUJEDAMASIS KABELIŲ APSAUGOS VAMZDIS

- PASTABOS:**
- Matmenys pateikti metrais;
  - Vykdam statybos darbus visus matmenis būtina tikslinti vietoje;
  - Statybos darbai Rangovas, prieš pradėdamas vykdyti žemės darbus, privalo išsiviešinti inžinerinius tinklus eksploatuojančios organizacijos atstovų. Alikiant darbus greta esamų inžinerinių tinklų, žemės darbai turi būti vykdomi rankiniu būdu, nepažeidžiant esamų komunikacijų. Pažeidus – suvarkyti;
  - Statybos darbai turi būti vykdomi griežtai pagal projektą, pasirašant nustatytą tvarka darbu aktus, vykdam statybos priežiūrą vykdančių tarnybų reikalavimus, turint gaminių sertifikavimą arba kitus kokybę įrodančius dokumentus;
  - Projekte numatyti reikalavimai medžiagoms, gaminiams, darbų vykdymui pagal turimus pradinus duomenis. Statybos metu atsiradus nenumatytiems aplinkybėms, sie reikalavimai gali būti patikslinti projekto vykdymo priežiūros metu;
  - Visos statybos ir apdailos medžiagos turi atitikti LR galiojančius priešgaisrinės saugos ir higienos reikalavimus bei turėti atitiktis sertifikatus;
  - Esant neatitiktam tarp projekto sudarančių dokumentų, kaip pagrindine projekto medžiaga remtis techninėmis specifikacijomis, aiškinamojo raštu, brėžiniais, sąnaudų žiniarašiais.

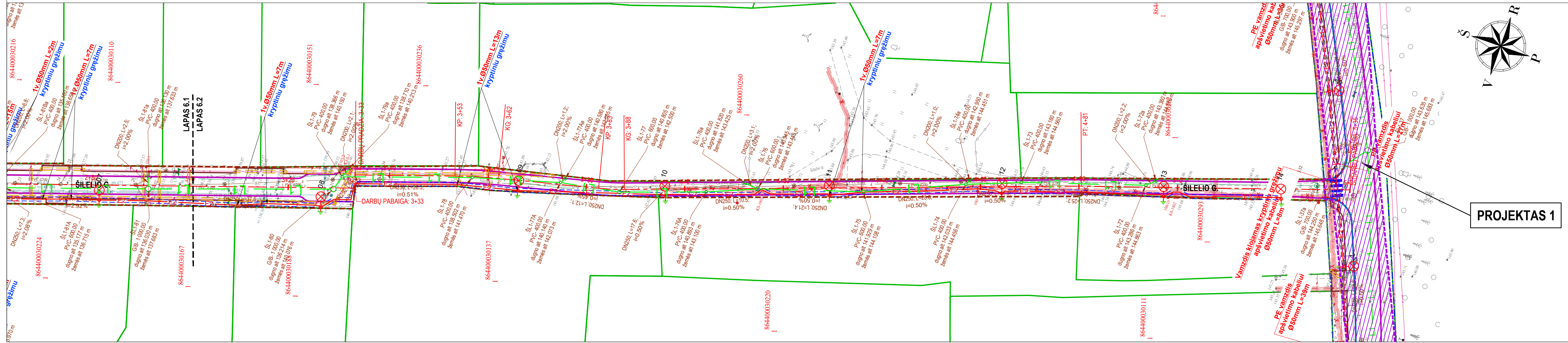
Aukščių sistema - LAS-07  
 Koordinatų sistema - LKS-94  
 Topografinė nuotrauką atliko UAB "URBAN LINE" 2022 m.

Topografinių ir inžinerinių tinklų planų ordninių duomenų teikimas tikrinti ir tvarkyti (TIITS)	
Data	Numeris
2022-08-01	TIITS1-20220720-052782

Statinio numeris ir pavadinimas, dokumento pavadinimas	Laida
SUVESTINIS INŽINERINIU TINKLŲ PLANAS M 1:500	0
Dokumento žymuo	Lapas
UL-23-0039/0137/0138/0139/0140/0141/0142/ /0143/0144/0145/0146-XX-TP-PP-B-03	13



- PASTABOS:
- Matmenys pateikti metrais;
  - Vykdamas statybos darbus visus matmenis būtina tikslinti vietoje;
  - Statybos darbus Rangovas, prieš pradėdamas vykdyti žemės darbus, privalo išsikviesti inžinerinius tinklus eksploatuojančios organizacijos atstovą. Atliekant darbus greita esančių inžinerinių tinklų žemės darbai turi būti vykdomi rankiniu būdu, nepažeidžiant esančių komunikacijų. Pažeidus - sutarkyti;
  - Statybos darbai turi būti vykdomi griežtai pagal projektą, pasirašant nustatyta tvarka darbu aktus, vykdamas statybos priežiūrą vykdančių tarnybų reikalavimus, turint gaminių sertifikavimo arba kitus kokybę įrodančius dokumentus;
  - Projekte numatyti reikalavimai medžiagoms, gaminiams, darbų vykdymui pagal turimus pradinis duomenis. Statybos metu atsiradus nenumatytoms aplinkybėms, sie reikalavimai gali būti patikslinti projekto vykdymo priežiūros metu;
  - Visos statybos ir apdailos medžiagos turi atitikti LR galiojančius priešgaisrinės saugos ir higienos reikalavimus bei turėti atitiktis sertifikatus;
  - Esant neaktinam tarp projektą sudarančių dokumentų, kaip pagrindine projekto medžiaga remtis techninėmis specifikacijomis, aiškinamuoju raštu, brėžiniais, sąnaudų žiniaraščiais.



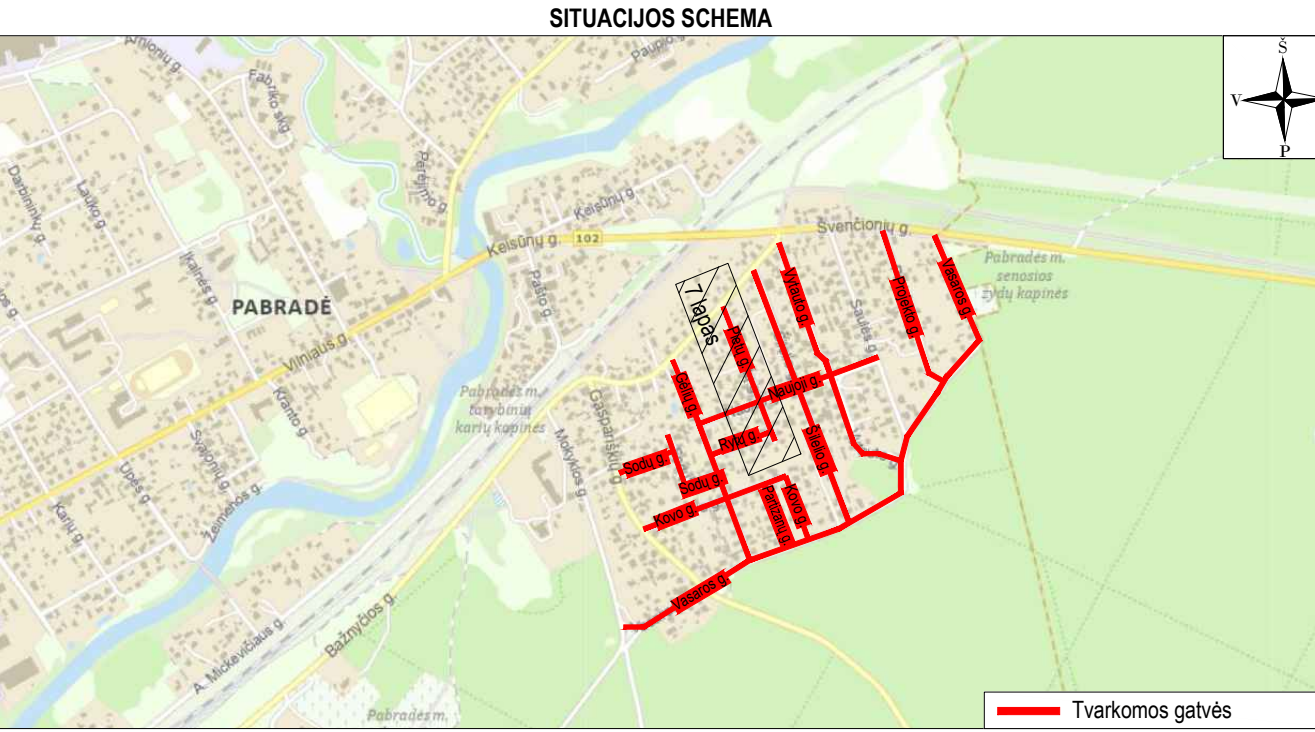

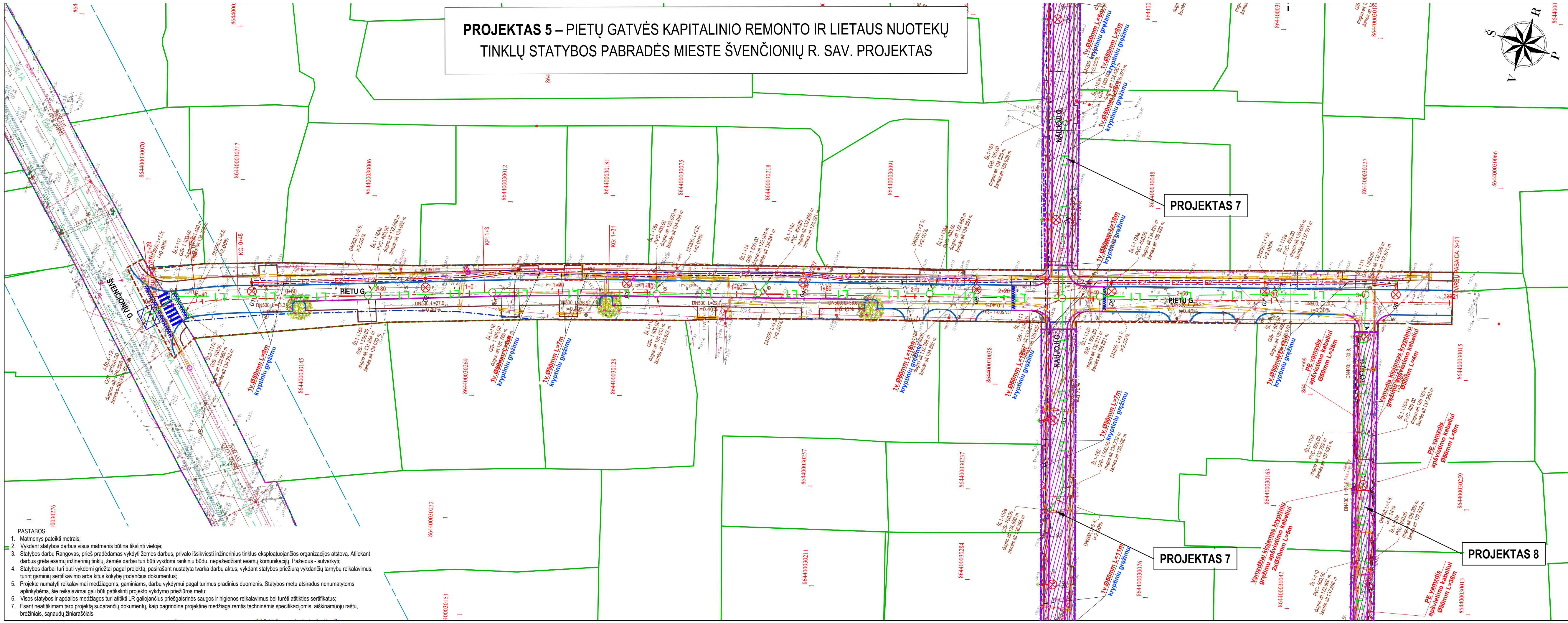
## PROJEKTAS 4 – ŠILELIO GATVĖS IR LIETAUS NUOTEKŲ TINKLŲ STATYBOS PABRADĖS MIESTE ŠVENČIONIŲ R. SAV. PROJEKTAS

SUTARTINIAI ŽYMĖJIMAI	
	PROJEKTUOJAMA GATVĖS AŠINĖ LINIJA
	INŽINERINIO STATINIO RIBA
	KELIO JUOSTOS RIBA
	KELIO APSAUGOS ZONOS RIBA
	REGISTRUOTŲ ŽEMĖS SKLYPŲ RIBOS
	PROJEKTUOJAMI BETONINIAI BORDIŪRAI (100.15.22, užpavalno kampo), PAKELTI VIRŠ VAŽIUOJAMOSIOS DALIES 7 CM
	PROJEKTUOJAMI BETONINIAI BORDIŪRAI (100.15.22, užpavalno kampo), PAKELTI VIRŠ VAŽIUOJAMOSIOS DALIES 3 CM
	PROJEKTUOJAMI BETONINIAI BORDIŪRAI (100.08.20)
	DARBŲ VYKDYMO RIBA
	KITO PROJEKTO SPRENDINIAI
	L1 PROJEKTUOJAMI PAVIRŠINIŲ NUOTEKŲ TINKLAI
	L1A KITU PROJEKTUOJAMI PAVIRŠINIŲ NUOTEKŲ TINKLAI
	PROJEKTUOJAMI PAVIRŠINIŲ NUOTEKŲ MAGISTRALINIAI ŠULINIAI
	PROJ. 0.4 KV ELEKTROS KABELIS VAMZDYJE KRYPTINIŲ GRĘŽIMŲ
	0.4 KV ELEKTROS KABELIS VAMZDYJE
	PROJEKTUOJAMAS GATVĖS APSVIETIMAS 40 W
	PROJEKTUOJAMAS SUDEDAMASIS KABELIŲ APSAUGOS VAMZDIS

Topografinių ir inžinerinių tinklų planų erdviųjų duomenų teikimas tikrinti ir tvarkyti (TIHS)	
Data	Numeris
2022-08-01	TIHS1-20220720-052782
Statinio numeris ir pavadinimas, dokumento pavadinimas	
SUVESTINIS INŽINERINIŲ TINKLŲ PLANAS	
M 1:500	
Laida	
0	
Dokumento žymuo	
UL-23-0039/0137/0138/0139/0140/0141/0142/0143/0144/0145/0146-XX-TP-PP-B-03	
Lapas	Lapų
6	13

# PROJEKTAS 5 – PIETŲ GATVĖS KAPITALINIO REMONTO IR LIETAUS NUOTEKŲ TINKLŲ STATYBOS PABRADĖS MIESTE ŠVENČIONIŲ R. SAV. PROJEKTAS



SUTARTINAI ŽYMĖJIMAI	
	PROJEKTUOJAMA GATVĖS AŠINĖ LINIJA
	INŽINERINIO STATINIO RIBA
	REGISTRUOTŲ ŽEMĖS SKLYPŲ RIBOS
	PROJEKTUOJAMI BETONINIAI BORDIŪRAI (100.15.22, užpvalinto kampo), PAKELTI VIRŠ VAŽIUOJAMOSIOS DALIES 7 CM
	PROJEKTUOJAMI BETONINIAI BORDIŪRAI (100.15.22, užpvalinto kampo) VAŽIUOJAMOSIOS DALIES AUKŠTYJE
	PROJEKTUOJAMI BETONINIAI BORDIŪRAI (100.15.22, užpvalinto kampo), PAKELTI VIRŠ VAŽIUOJAMOSIOS DALIES 3 CM
	PROJEKTUOJAMI BETONINIAI BORDIŪRAI (100.08.20)
	SODINAMAS MEDIS
	DARBŲ VYKDYMO RIBA
	KITO PROJEKTO SPRENDINIAI
	PROJEKTUOJAMI PAVIRŠINIŲ NUOTEKŲ TINKLAI
	KITU PROJEKTUOJAMI PAVIRŠINIŲ NUOTEKŲ TINKLAI
	PROJEKTUOJAMI PAVIRŠINIŲ NUOTEKŲ MAGISTRALINIAI ŠULINIAI
	PROJ. 0.4 KV ELEKTROS KABELIS VAMZDYJE KRYPTINIŲ GRĘŽIMŲ
	0.4 KV ELEKTROS KABELIS VAMZDYJE
	PROJEKTUOJAMAS GATVĖS APŠVIETIMAS 40 W
	PROJEKTUOJAMAS SUDEDAMASIS KABELIŲ APSAUGOS VAMZDIS

- PASTABOS:**
- Matmenys pateikti metrais;
  - Vykdyti statybos darbus visus matmenis būtina tikslinti vietoje;
  - Statybos darbų Rangovas, prieš pradėdamas vykdyti žemės darbus, privalo išsikviesti inžinerinius tinklus eksploatuojančios organizacijos atstovą. Atliekant darbus greta esamų inžinerinių tinklų, žemės darbai turi būti vykdomi rankiniu būdu, nepažeidžiant esamų komunikacijų. Pažeidus - sutarkyti;
  - Statybos darbai turi būti vykdomi griežtai pagal projektą, pasirašant nustatytą tvarka darbų aktus, vykdyti statybos priežiūrą vykdančių tarnybų reikalavimus, turint gaminių sertifikavimo arba kitus kokybę įrodančius dokumentus;
  - Projekte numatyti reikalavimai medžiagoms, gaminiams, darbų vykdymui pagal turimus pradinio duomenis. Statybos metu atsiradus nenumatytoms aplinkybėms, šie reikalavimai gali būti patikslinti projekto vykdymo priežiūros metu;
  - Visos statybos ir apdailos medžiagos turi atitikti LR gairių reikalavimus bei turėti atitikties sertifikatus;
  - Esant neatitikimams tarp projekto sudarančių dokumentų, kaip pagrindine projektu medžiaga remtis techninėmis specifikacijomis, aiškinamuoju raštu, brėžiniais, sąnaudų žiniaraščiais.

Aukščių sistema - LAS-07  
 Koordinacių sistema - LKS-94  
 Topografinę nuotrauką atliko UAB "URBAN LINE" 2022 m.

Topografinių ir inžinerinių tinklų planų erdviųjų duomenų teikimas tikrinti ir tvarkyti (TIHS)	
Data	Numeris
2022-08-01	TIHS1-20220720-052782
Statinio numeris ir pavadinimas, dokumento pavadinimas	
SUVESTINIS INŽINERINIŲ TINKLŲ PLANAS	
M 1:500	
Laida	
0	
Dokumento žymuo	
UL-23-0039/0137/0138/0139/0140/0141/0142/ /0143/0144/0145/0146-XX-TP-PP.B-03	
Lapas	Lapų
7	13

**PROJEKTAS 6 – GĖLIŲ GATVĖS KAPITALINIO REMONTO IR LIETAUS NUOTEKŲ TINKLŲ STATYBOS PABRADĖS MIESTE ŠVENČIONIŲ R. SAV. PROJEKTAS**

**PROJEKTAS 7**

**PROJEKTAS 8**

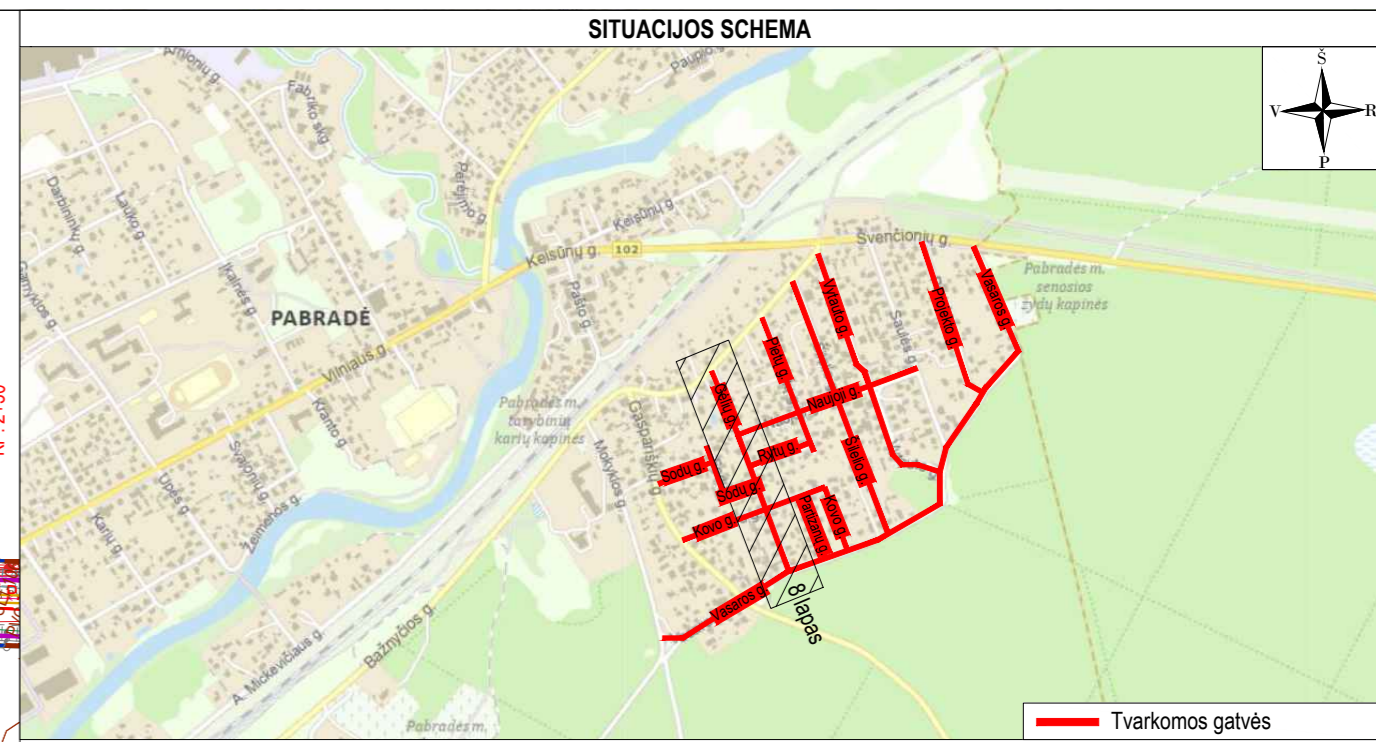
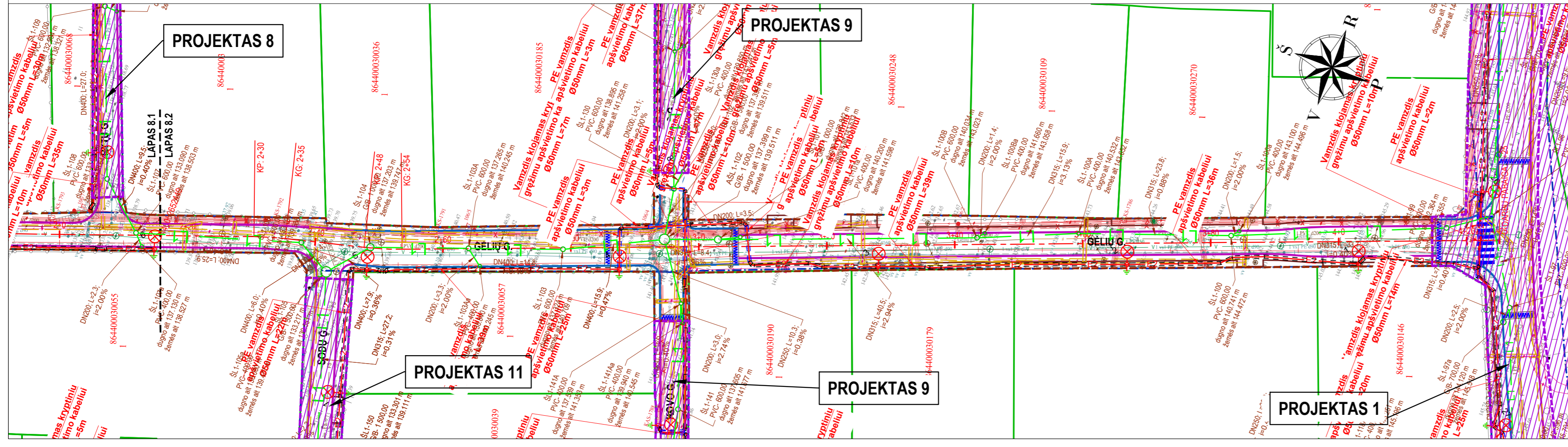
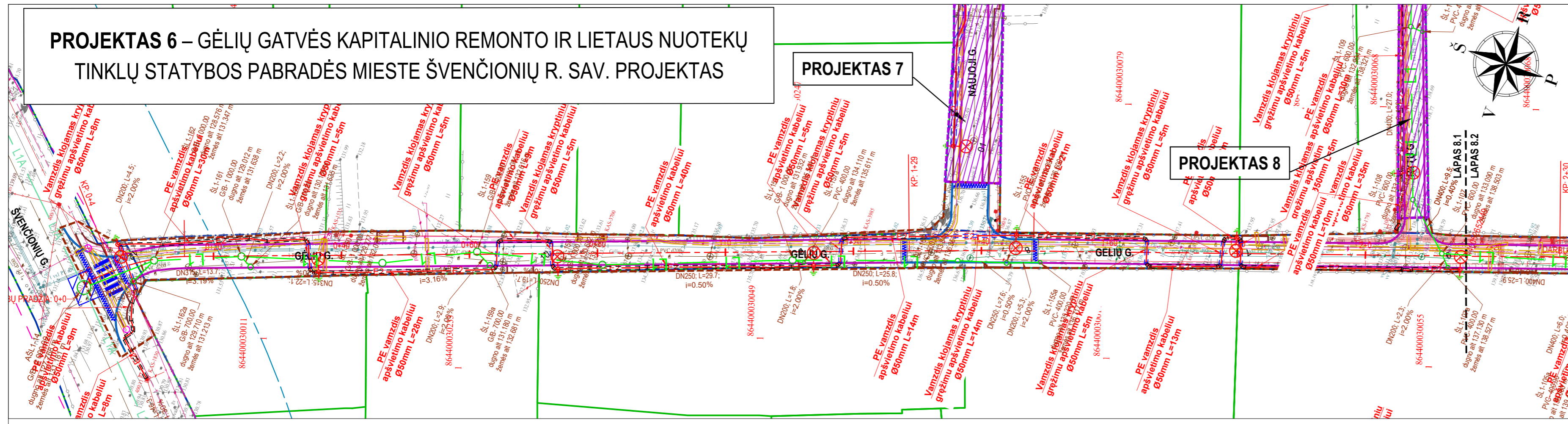
**PROJEKTAS 9**

**PROJEKTAS 8**

**PROJEKTAS 11**

**PROJEKTAS 9**

**PROJEKTAS 1**



- PASTABOS:**
- Matmenys pateikti metrais;
  - Vykdyt statybos darbus visus matmenis būtina tikslinti vietoje;
  - Statybos darbu Rangovas, prieš pradėdamas vykdyti žemės darbus, privalo išsikviesti inžinerinius tinklų eksploatuojančios organizacijos atstovą. Atliekant darbus greta esančių inžinerinių tinklų, žemės darbai turi būti vykdomi rankiniu būdu, nepažeidžiant esančių komunikacijų. Pažeidus - sutarkyti;
  - Statybos darbai turi būti vykdomi griežtai pagal projektą, pasirašant nustatytą tvarka darbų aktus, vykdyt statybos priežiūrą vykdančių tarnybų reikalavimus, turint gaminių sertifikavimo arba kitus kokybę įrodančius dokumentus;
  - Projekte numatyti reikalavimai medžiagoms, gaminiams, darbų vykdymui pagal turimus pradinis duomenis. Statybos metu atsiradus nenumatytoms aplinkybėms, šie reikalavimai gali būti patikslinti projekto vykdymo priežiūros metu;
  - Visos statybos ir apdailos medžiagos turi atitikti LR galiojančius priešgaisrinės saugos ir higienos reikalavimus bei turėti atitiktis sertifikatus;
  - Esant neatitiktims tarp projektą sudarančių dokumentų, kaip pagrindine projektine medžiaga remtis techninėmis specifikacijomis, aiškinamuoju raštu, brėžiniais, sąnaudų žiniaraščiais.

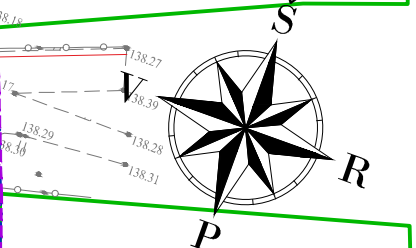
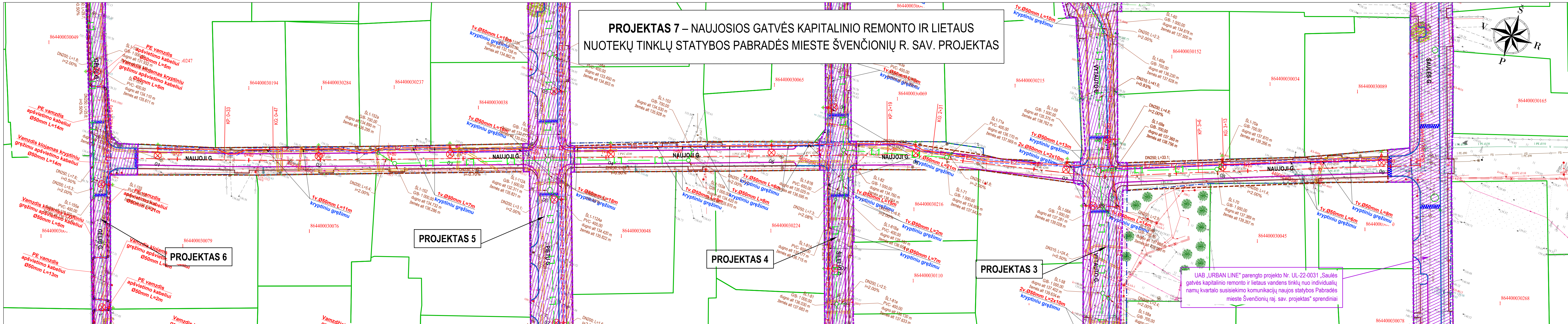
SUTARTINAI ŽYMĖJIMAI	
	PROJEKTUOJAMA GATVĖS AŠINĖ LINIJA
	INŽINERINIO STATINIO RIBA
	REGISTRUOTŲ ŽEMĖS SKLYPŲ RIBOS
	PROJEKTUOJAMI BETONINIAI BORDIŪRAI (100.15.22, užapvalinto kampo), PAKELTI VIRŠ VAŽIUJAMOSIOS DALIES 7 CM
	PROJEKTUOJAMI BETONINIAI BORDIŪRAI (100.15.22, užapvalinto kampo), PAKELTI VIRŠ VAŽIUJAMOSIOS DALIES 3 CM
	PROJEKTUOJAMI BETONINIAI BORDIŪRAI (100.08.20)
	DARBŲ VYKDYMO RIBA
	KITO PROJEKTO SPRENDINIAI
	PROJEKTUOJAMI PAVIRŠINIŲ NUOTEKŲ TINKLAI
	PROJEKTUOJAMI PAVIRŠINIŲ NUOTEKŲ MAGISTRALINIAI ŠULINIAI
	KITU PROJEKTUOJAMI PAVIRŠINIŲ NUOTEKŲ TINKLAI
	PROJ. 0.4 KV ELEKTROS KABELIS VAMZDYJE KRYPTINIŲ GRĘŽIMŲ
	0.4 KV ELEKTROS KABELIS VAMZDYJE
	PROJEKTUOJAMAS GATVĖS APSVIETIMAS 40 W
	PROJEKTUOJAMAS SUEDAMASIS KABELIŲ APSAUGOS VAMZDIS

Aukščių sistema - LAS-07  
 Koordinacijų sistema - LKS-94  
 Topografinę nuotrauką atliko UAB "URBAN LINE" 2022 m.

Topografinių ir inžinerinių tinklų planų erdvinių duomenų teikimas tikrinti ir tvarkyti (THIS)	
Data	Numeris
2022-08-01	THIIS-20220720-052782
Statinio numeris ir pavadinimas, dokumento pavadinimas	
<b>SUVESTINIS INŽINERINIŲ TINKLŲ PLANAS</b>	
<b>M 1:500</b>	
Dokumento žymuo	Lapas Lapų
UL-23-0039/0137/0138/0139/0140/0141/0142/ /0143/0144/0145/0146-XX-TP-PP-B-03	8 13



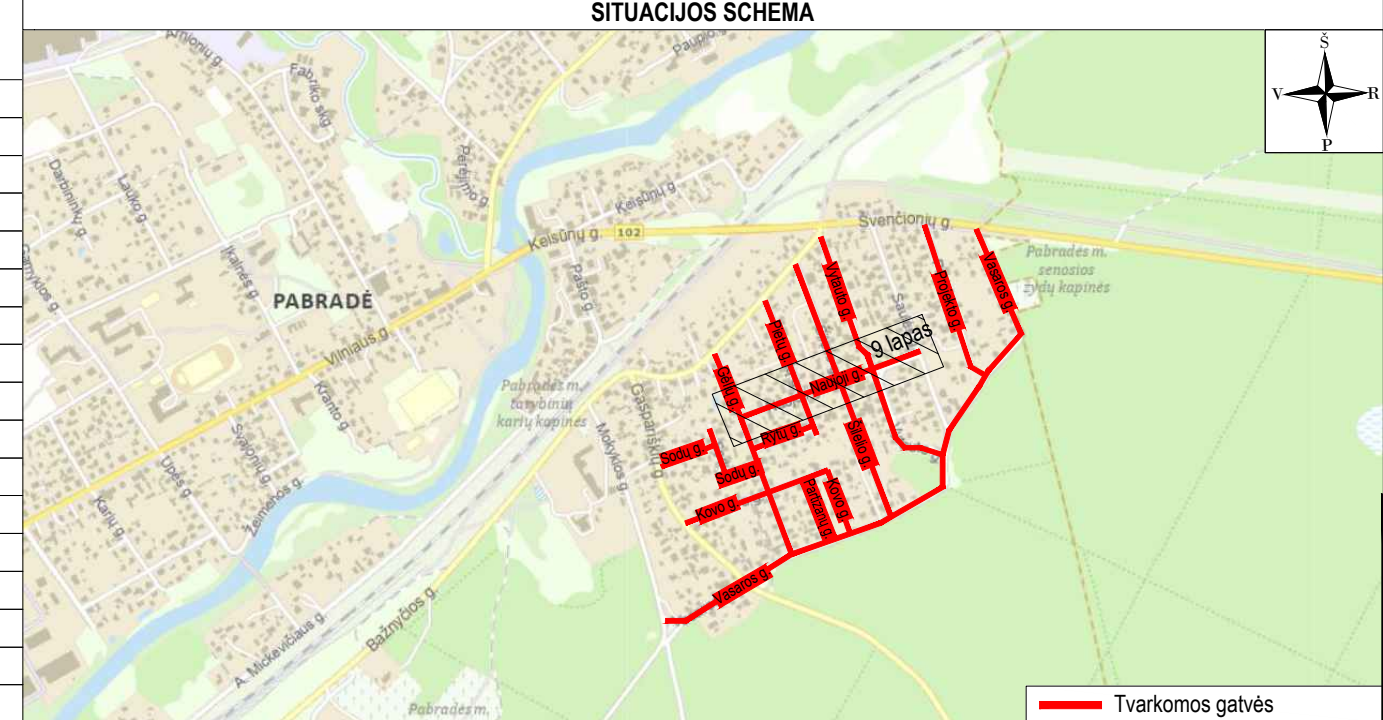
# PROJEKTAS 7 – NAUJOSIOS GATVĖS KAPITALINIO REMONTO IR LIETAUS NUOTEKŲ TINKLŲ STATYBOS PABRADĖS MIESTE ŠVENČIONIŲ R. SAV. PROJEKTAS



UAB „URBAN LINE“ parengto projekto Nr. UL-22-0031 „Saulės gatvės kapitalinio remonto ir lietaus vandens tinklų nuo individualių namų kvartalo susisiekimo komunikacijų naujos statybos Pabradės mieste Švenčionių raj. sav. projektas“ sprendiniai

- PASTABOS:**
- Matmenys pateikti metrais;
  - Vykdyti statybos darbus visus matmenis būtina tikslinti vietoje;
  - Statybos darbus Rangovas, prieš pradėdamas vykdyti žemės darbus, privalo išsikviesti inžinerinius tinklų eksploatuojančios organizacijos atstovą. Atliekant darbus greta esamų inžinerinių tinklų, žemės darbai turi būti vykdomi rankiniu būdu, nepažeidžiant esamų komunikacijų. Pažeidus - sutarkyti;
  - Statybos darbai turi būti vykdomi griežtai pagal projektą, pasirašant nustatytą tvarka darbų aktus, vykdyti statybos priežiūrą vykdančių tarnybų reikalavimus, turint gaminių sertifikavimo arba kitus kokybę rodančius dokumentus;
  - Projekte numatyti reikalavimai medžiagoms, gaminiams, darbų vykdymui pagal turimus pradinis duomenis. Statybos metu atsiradus nenumatytoms aplinkybėms, šie reikalavimai gali būti patikslinti projekto vykdymo priežiūros metu;
  - Visos statybos ir apdailos medžiagos turi atitikti LR galiojančius priešgaisrinės saugos ir higienos reikalavimus bei turėti atitiktis sertifikatus;
  - Esant neatitikimams tarp projektą sudarančių dokumentų, kaip pagrindine projektine medžiaga remtis techninėmis specifikacijomis, aiškinamuoju raštu, brėžiniais, sąnaudų žiniaraščiais.

SUTARTINIAI ŽYMĖJIMAI	
	PROJEKTUOJAMA GATVĖS AŠINĖ LINIJA
	INŽINERINIO STATINIO RIBA
	REGISTRUOTŲ ŽEMĖS SKLYPŲ RIBOS
	PROJEKTUOJAMI BETONINIAI BORDIŪRAI (100.15.22, užapvalinto kampo), PAKELTI VIRŠ VAŽIUJAMOSIOS DALIES 7 CM
	PROJEKTUOJAMI BETONINIAI BORDIŪRAI (100.15.22, užapvalinto kampo) VAŽIUJAMOSIOS DALIES AUKŠTYJE
	PROJEKTUOJAMI BETONINIAI BORDIŪRAI (100.15.22, užapvalinto kampo), PAKELTI VIRŠ VAŽIUJAMOSIOS DALIES 3 CM
	PROJEKTUOJAMI BETONINIAI BORDIŪRAI (100.08.20)
	SODINAMAS MEDIS
	DARBŲ VYKDYMO RIBA
	KITO PROJEKTO SPRENDINIAI
	PROJEKTUOJAMI PAVIRŠINIŲ NUOTEKŲ TINKLAI
	PROJEKTUOJAMI PAVIRŠINIŲ NUOTEKŲ MAGISTRALINIAI ŠULINIAI
	PROJ. 0.4 KV ELEKTROS KABELIS VAMZDYJE KRYPTINIŲ GRĘŽIMŲ
	0.4 KV ELEKTROS KABELIS VAMZDYJE
	PROJEKTUOJAMAS GATVĖS APSVIETIMAS 40 W
	PROJEKTUOJAMAS SUDEDAMASIS KABELIŲ APSAUGOS VAMZDIS



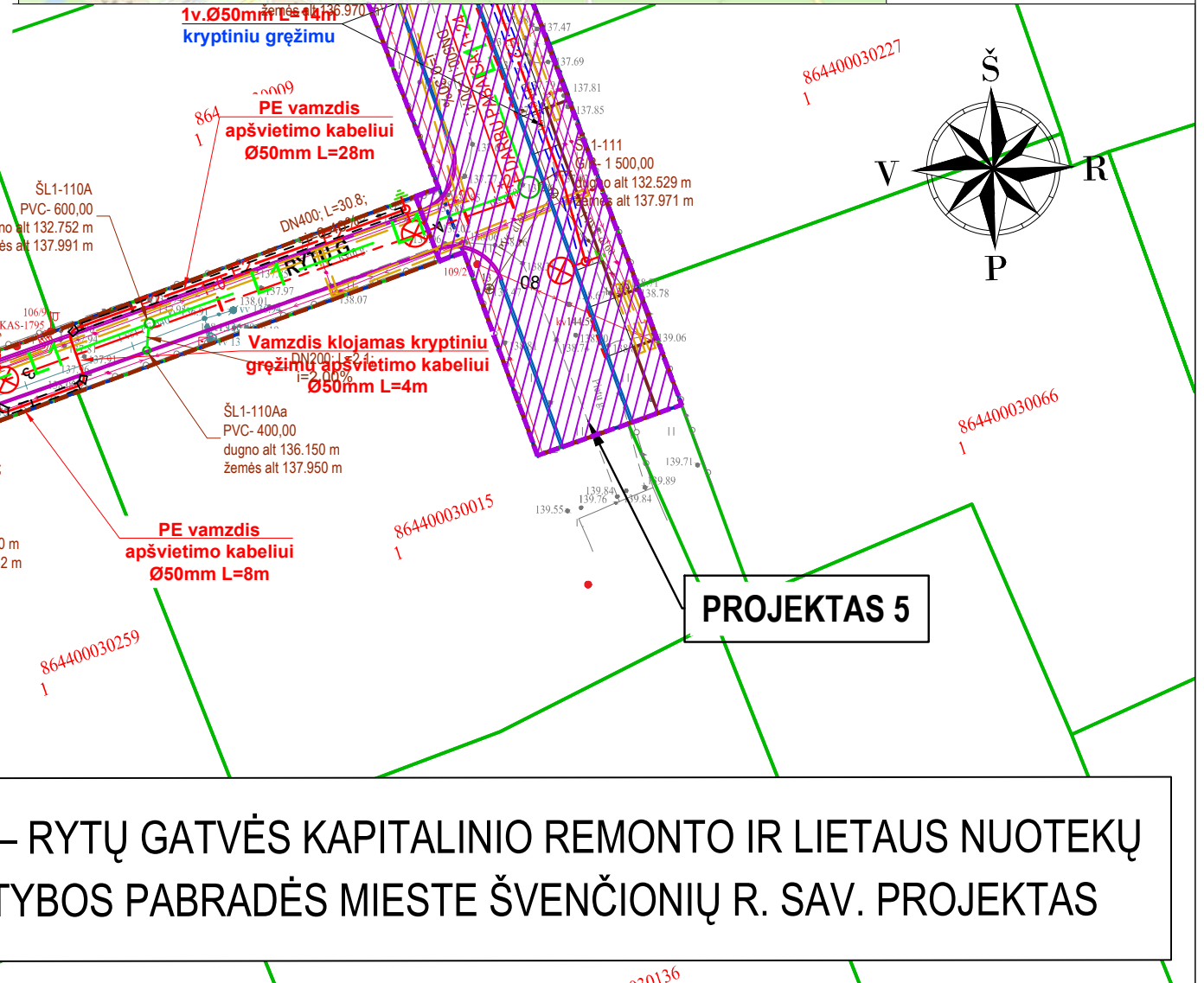
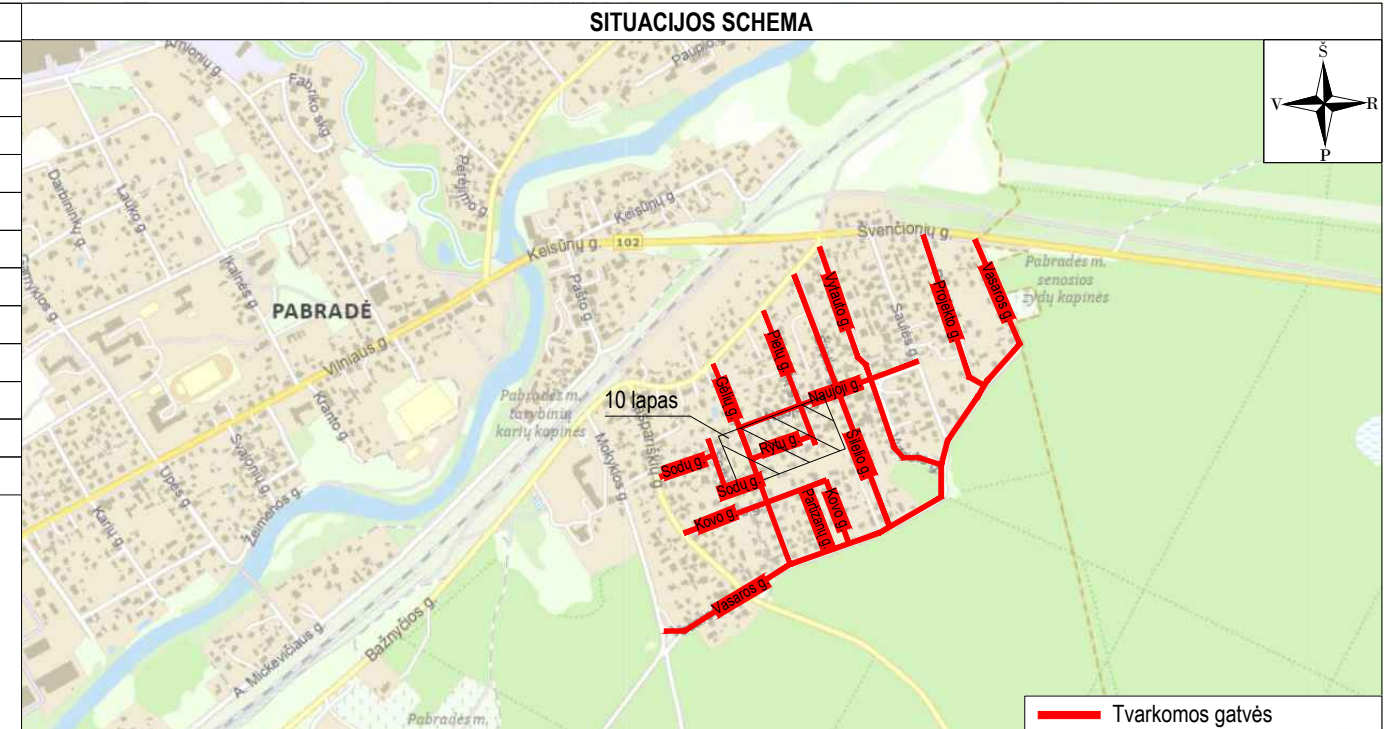
Aukščių sistema - LAS-07  
 Koordinacių sistema - LKS-94  
 Topografinę nuotrauką atliko UAB "URBAN LINE" 2022 m.

Topografinių ir inžinerinių tinklų planų erdviųjų duomenų teikimas tikrinti ir tvarkyti (TIIS)

Data	Numerus
2022-08-01	TIISI-20220720-052782

Statinio numeris ir pavadinimas, dokumento pavadinimas		Laida
SUVESTINIS INŽINERINIŲ TINKLŲ PLANAS M 1:500		0
Dokumento žymuo	Lapas	Lapų
UL-23-0039/0137/0138/0139/0140/0141/0142/ /0143/0144/0145/0146-XX-TP-PP-B-03	9	13

SUTARTINIAI ŽYMĖJIMAI	
	PROJEKTUOJAMA GATVĖS AŠINĖ LINIJA
	INŽINERINIO STATINIO RIBA
	REGISTRUOTŲ ŽEMĖS SKLŪPŲ RIBOS
	PROJEKTUOJAMI BETONINIAI BORDIŪRAI (100.15.22, užapvalinto kampo), PAKELTI VIRŠ VAŽIUOJAMOSIOS DALIES 3 CM
	PROJEKTUOJAMI BETONINIAI BORDIŪRAI (100.08.20)
	DARBŲ VYKDYMO RIBA
	KITO PROJEKTO SPRENDINIAI
	PROJEKTUOJAMI PAVIRŠINIŲ NUOTEKŲ TINKLAI
	PROJEKTUOJAMI PAVIRŠINIŲ NUOTEKŲ MAGISTRALINIAI ŠULINIAI
	0.4 KV ELEKTROS KABELIS VAMZDYJE
	PROJEKTUOJAMAS GATVĖS APŠVIETIMAS 40 W
	PROJEKTUOJAMAS SUDEDAMASIS KABELIŲ APSAUGOS VAMZDIS



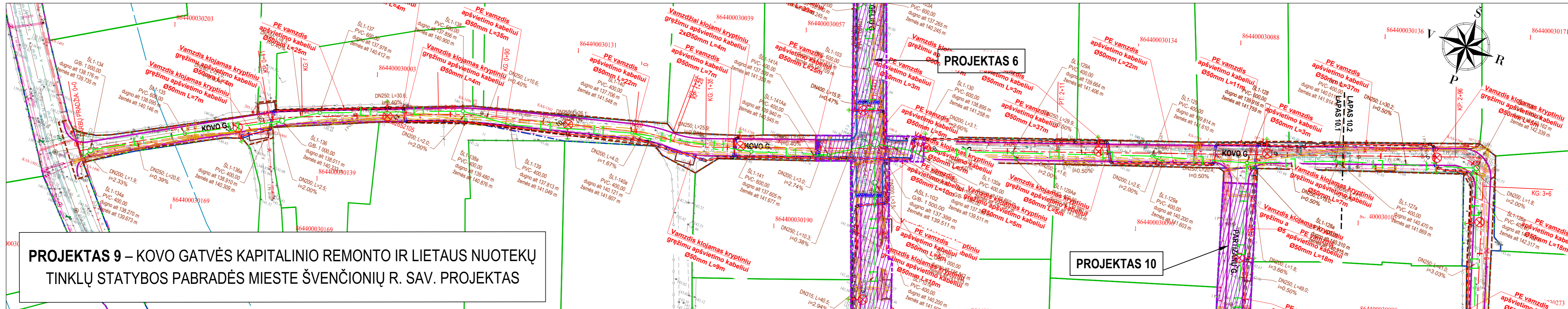
- PASTABOS:
- Matmenys pateikti metrais;
  - Vykdamat statybos darbus visus matmenis būtina tikslinti vietoje;
  - Statybos darbų Rangovas, prieš pradėdamas vykdyti žemės darbus, privalo išsikviesti inžinerinius tinklus eksploatuojančios organizacijos atstovą. Atliekant darbus greta esamų inžinerinių tinklų, žemės darbai turi būti vykdomi rankiniu būdu, nepažeidžiant esamų komunikacijų. Pažeidus - sutvarkyti;
  - Statybos darbai turi būti vykdomi griežtai pagal projektą, pasirašant nustatytą tvarka darbų aktus, vykdamat statybos priežiūrą vykdančių tarnybų reikalavimus, turint gaminių sertifikavimo arba kitus kokybę įrodančius dokumentus;
  - Projekte numatyti reikalavimai medžiagoms, gaminiams, darbų vykdymui pagal turimus pradinis duomenis. Statybos metu atsiradus nenumatytais aplinkybėms, šie reikalavimai gali būti patikslinti projekto vykdymo priežiūros metu;
  - Visos statybos ir apdailos medžiagos turi atitikti LR galiojančius priešgaisrinės saugos ir higienos reikalavimus bei turėti atitiktis sertifikatus;
  - Esant neatitikimams tarp projektą sudarančių dokumentų, kaip pagrindine projektine medžiaga remtis techninėmis specifikacijomis, aiškinamuoju raštu, brėžiniais, sąnaudų žiniaraščiais.

## PROJEKTAS 8 – RYTŲ GATVĖS KAPITALINIO REMONTO IR LIETAUS NUOTEKŲ TINKLŲ STATYBOS PABRADĖS MIESTE ŠVENČIONIŲ R. SAV. PROJEKTAS

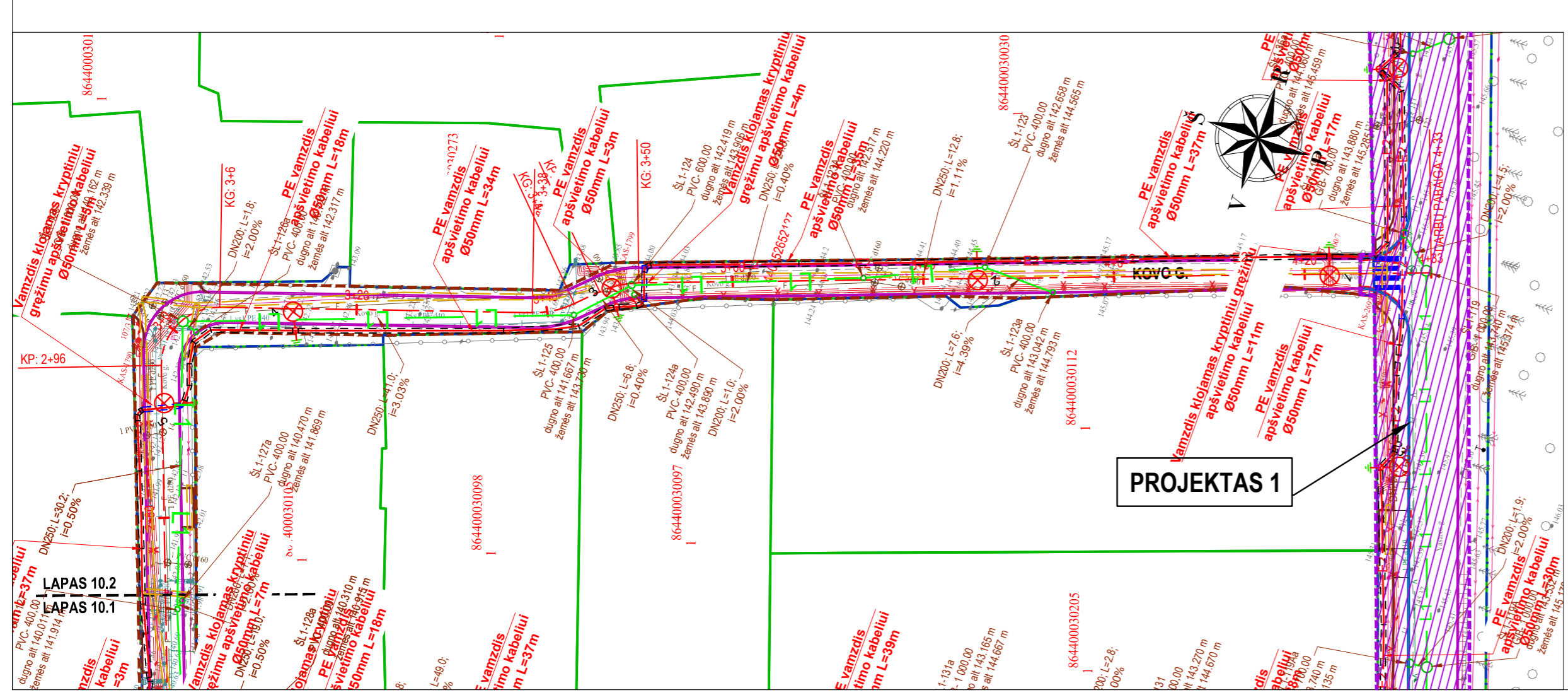
Statinio numeris ir pavadinimas, dokumento pavadinimas		Laida
SUVESTINIS INŽINERINIŲ TINKLŲ PLANAS M 1:500		0
Dokumento žymuo	Lapas	Lapų
UL-23-0039/0137/0138/0139/0140/0141/0142/ /0143/0144/0145/0146-XX-TP-PP.B-03	10	13

Topografinių ir inžinerinių tinklų planų erdvinį duomenų teikimas tikrinti ir tvarkyti (TIIIS)	
Data	Numeris
2022-08-01	TIIISI-20220720-052782

Aukščių sistema - LAS-07  
 Koordinačių sistema - LKS-94  
 Topografinę nuotrauką atliko UAB "URBAN LINE" 2022 m.



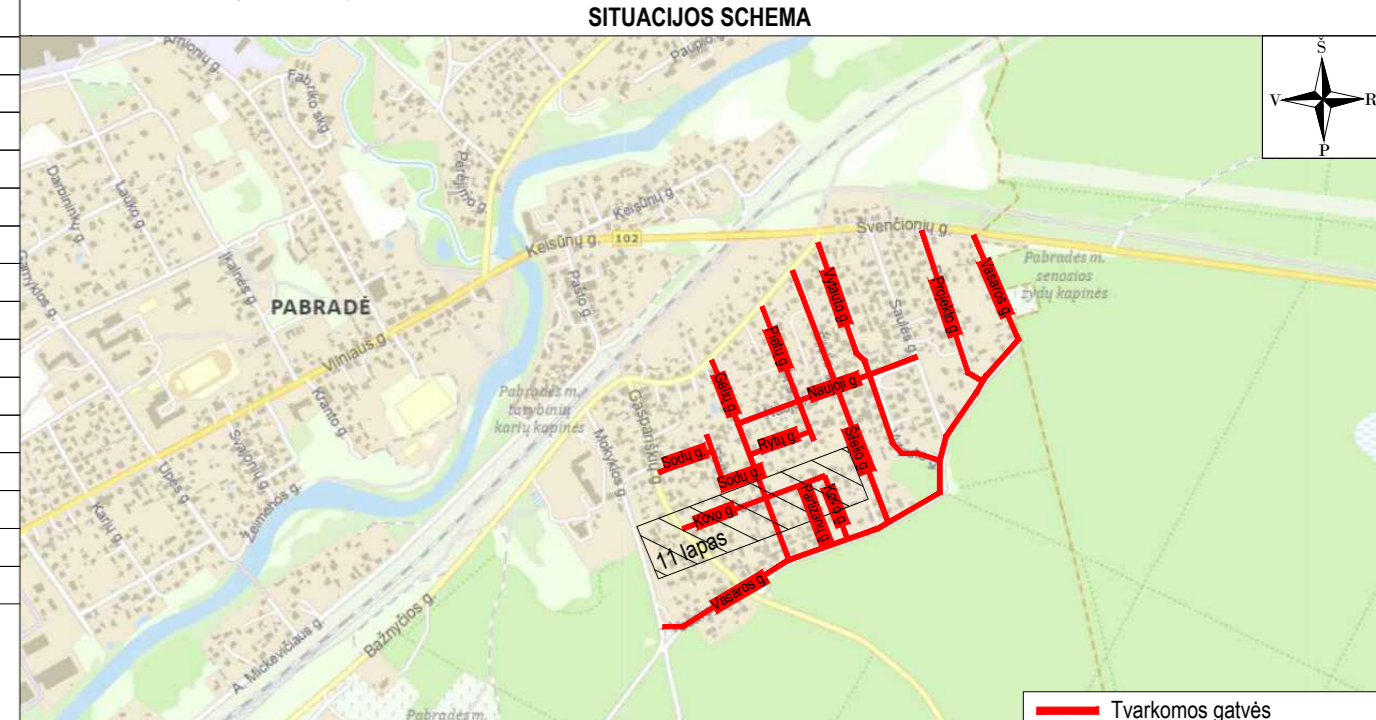
**PROJEKTAS 9 – KOVO GATVĖS KAPITALINIO REMONTO IR LIETAUS NUOTEKŲ TINKLŲ STATYBOS PABRADĖS MIESTE ŠVENČIONIŲ R. SAV. PROJEKTAS**



**SUTARTINAI ŽYMĖJIMAI**

	PROJEKTUOJAMA GATVĖS AŠINĖ LINIJA
	INŽINERINIO STATINIO RIBA
	REGISTRUOTŲ ŽEMĖS SKLYPŲ RIBOS
	PROJEKTUOJAMI BETONINIAI BORDIŪRAI (100,15,22, užpvalinto kampo), PAKELTI VIRŠ VAŽIUJAMOSIOS DALIES 7 CM
	PROJEKTUOJAMI BETONINIAI BORDIŪRAI (100,15,22, užpvalinto kampo) VAŽIUJAMOSIOS DALIES AUKŠTYJE
	PROJEKTUOJAMI BETONINIAI BORDIŪRAI (100,15,22, užpvalinto kampo), PAKELTI VIRŠ VAŽIUJAMOSIOS DALIES 3 CM
	PROJEKTUOJAMI BETONINIAI BORDIŪRAI (100,08,20)
	DARBŲ VYKDYMO RIBA
	KITO PROJEKTO SPRENDINIAI
	L1 PROJEKTUOJAMI PAVIRŠINIŲ NUOTEKŲ TINKLAI
	PROJEKTUOJAMI PAVIRŠINIŲ NUOTEKŲ MAGISTRALINIAI ŠULINIAI
	PROJ. 0.4 KV ELEKTROS KABELIS VAMZDYJE KRYPTINIŲ GRĘŽIMŲ
	0.4 KV ELEKTROS KABELIS VAMZDYJE
	PROJEKTUOJAMAS GATVĖS APSVIETIMAS 40 W
	PROJEKTUOJAMAS SUDEDAMASIS KABELIŲ APSAUGOS VAMZDIS

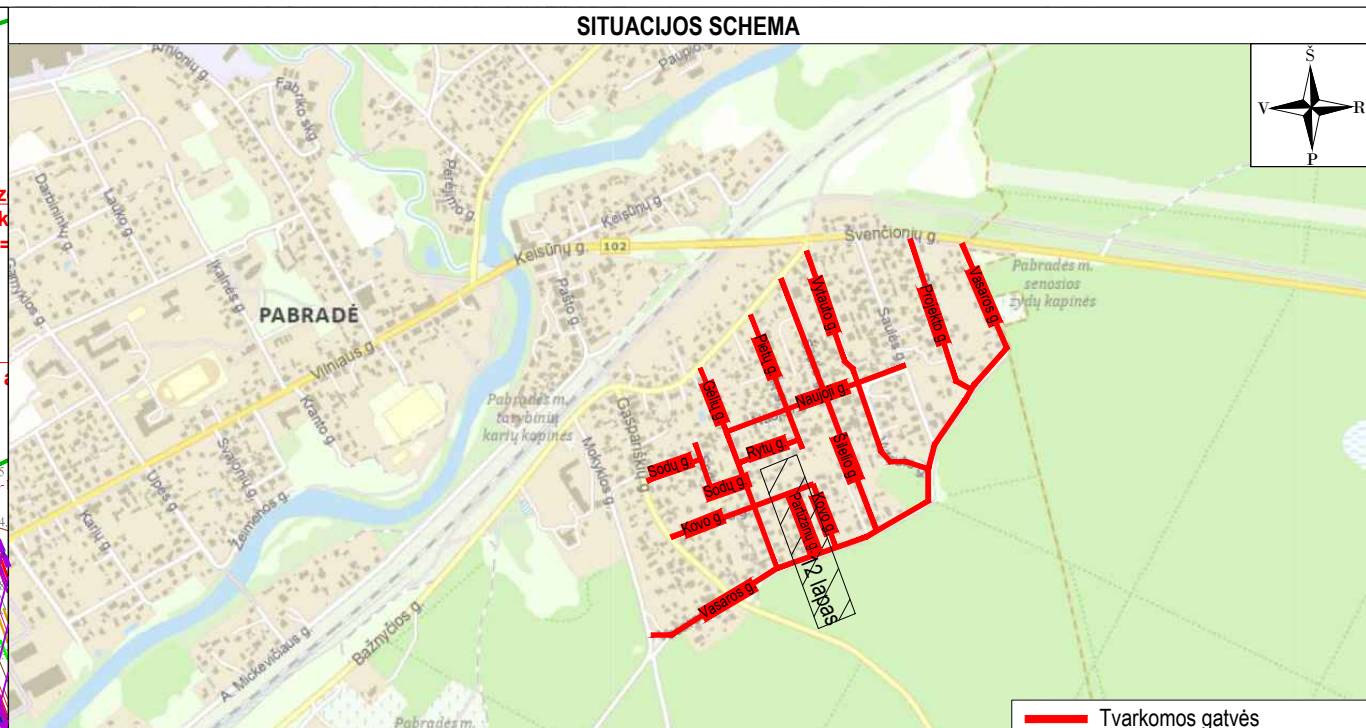
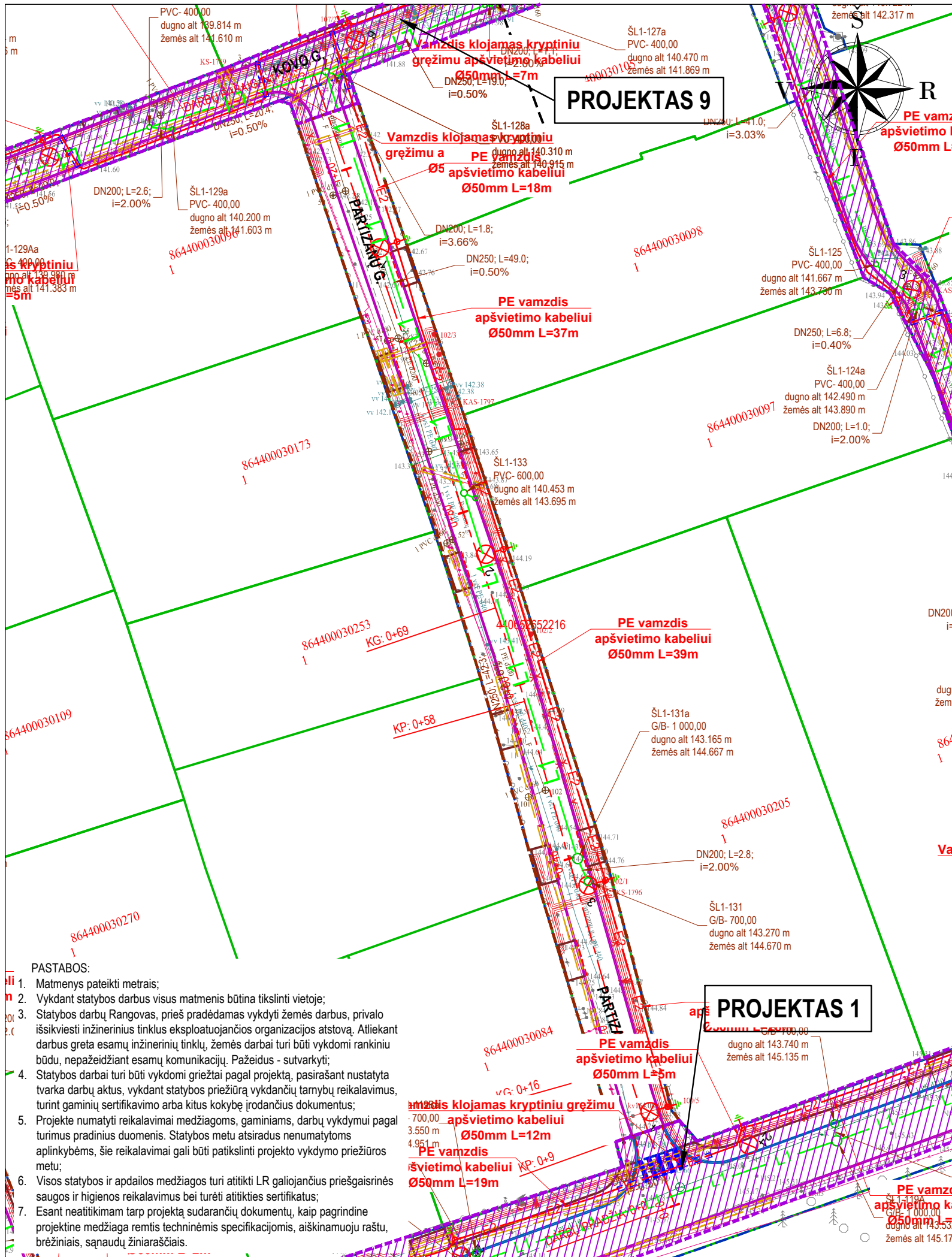
- PASTABOS:**
- Matmenys pateikti metrais;
  - Vykiant statybos darbus visus matmenis būtina tikslinti vietoje;
  - Statybos darbu Rangovas, prieš pradėdamas vykdyti žemės darbus, privalo išskviesti inžinerinius tinklus eksploatuojančios organizacijos atstovą. Atliekant darbus greta esančių inžinerinių tinklų, žemės darbai turi būti vykdomi rankiniu būdu, nepažeidžiant esančių komunikacijų. Pažeidus - sutvarkyti;
  - Statybos darbai turi būti vykdomi griežtai pagal projektą, pasirašant nustatytą tvarką darbų aktus, vykdamat statybos priežiūrą vykdančių tamybų reikalavimus, turint gaminių sertifikavimo arba kitus kokybę įrodančius dokumentus;
  - Projekte numatyti reikalavimai medžiagoms, gaminiams, darbų vykdymui pagal numatytus duomenis. Statybos metu atsiradus nenumatytioms aplinkybėms, šie reikalavimai gali būti patikslinti projekto vykdymo priežiūros metu;
  - Visos statybos ir apdailos medžiagos turi atitikti LR galiojančius priešgaisrinės saugos ir higienos reikalavimus bei turėti atitiktis sertifikatus;
  - Esant neatitiktims tarp projekto sudarančių dokumentų, kaip pagrindine projekto medžiaga remtis techninėmis specifikacijomis, aiškinamuoju raštu, brėžiniais, sąnaudų žiniarašiais.



**SITUACIJOS SCHEMA**

Aukščių sistema - LAS-07  
 Koordinacių sistema - LKS-94  
 Topografinė nuotrauka atliko UAB "URBAN LINE" 2022 m.

Statinio numeris ir pavadinimas, dokumento pavadinimas		Laida
<b>SUVESTINIS INŽINERINIŲ TINKLŲ PLANAS</b> M 1:500		0
Dokumentų žymuo		Lapas Lapų
UL-23-0039/0137/0138/0139/0140/0141/0142/ /0143/0144/0145/0146-XX-TP-PP-B-03		11 13
Data	Numeris	
2022-08-01	THIIS1-20220720-052782	
Topografinių ir inžinerinių tinklų planų erdvinį duomenų teikimas tikrinti ir tvarkyti (THIIS)		



## PROJEKTAS 10 – PARTIZANŲ GATVĖS KAPITALINIO REMONTO IR LIETAUS NUOTEKŲ TINKLŲ STATYBOS PABRADĖS MIESTE ŠVENČIONIŲ R. SAV. PROJEKTAS

SUTARTINAI ŽYMĖJIMAI	
	PROJEKTUOJAMA GATVĖS AŠINĖ LINIJA
	INŽINERINIO STATINIO RIBA
	REGISTRUOTŲ ŽEMĖS SKLYPŲ RIBOS
	PROJEKTUOJAMI BETONINIAI BORDIŪRAI (100.15.22, užapvalinto kampo), PAKELTI VIRŠ VAŽIUOJAMOSIOS DALIES 3 CM
	PROJEKTUOJAMI BETONINIAI BORDIŪRAI (100.08.20)
	DARBŲ VYKDYMO RIBA
	KITO PROJEKTO SPRENDINIAI
	PROJEKTUOJAMI PAVIRŠINIŲ NUOTEKŲ TINKLAI
	PROJEKTUOJAMI PAVIRŠINIŲ NUOTEKŲ MAGISTRALINIAI ŠULINIAI
	PROJ. 0.4 KV ELEKTROS KABELIS VAMZDYJE KRYPTINIŲ GRĘŽIMU
	0.4 KV ELEKTROS KABELIS VAMZDYJE
	PROJEKTUOJAMAS GATVĖS APŠVIETIMAS 40 W
	PROJEKTUOJAMAS SUDEDAMASIS KABELIŲ APSAUGOS VAMZDIS

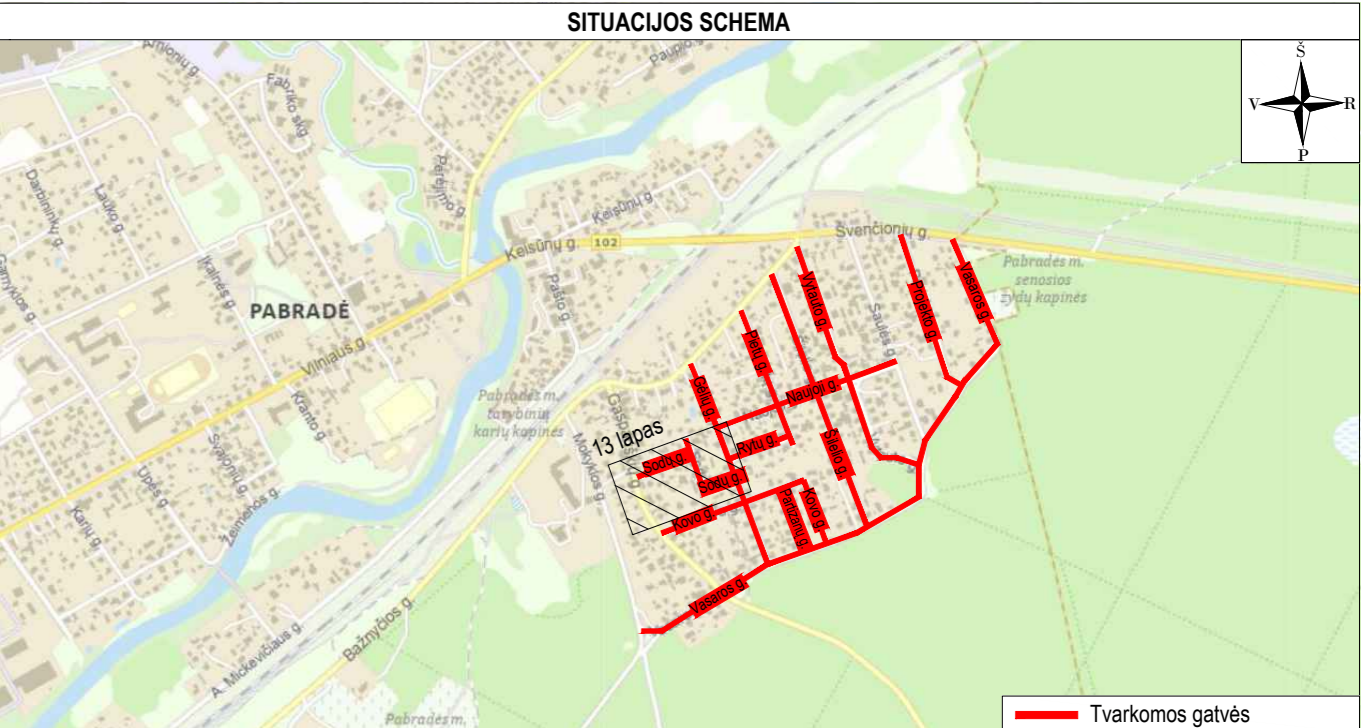
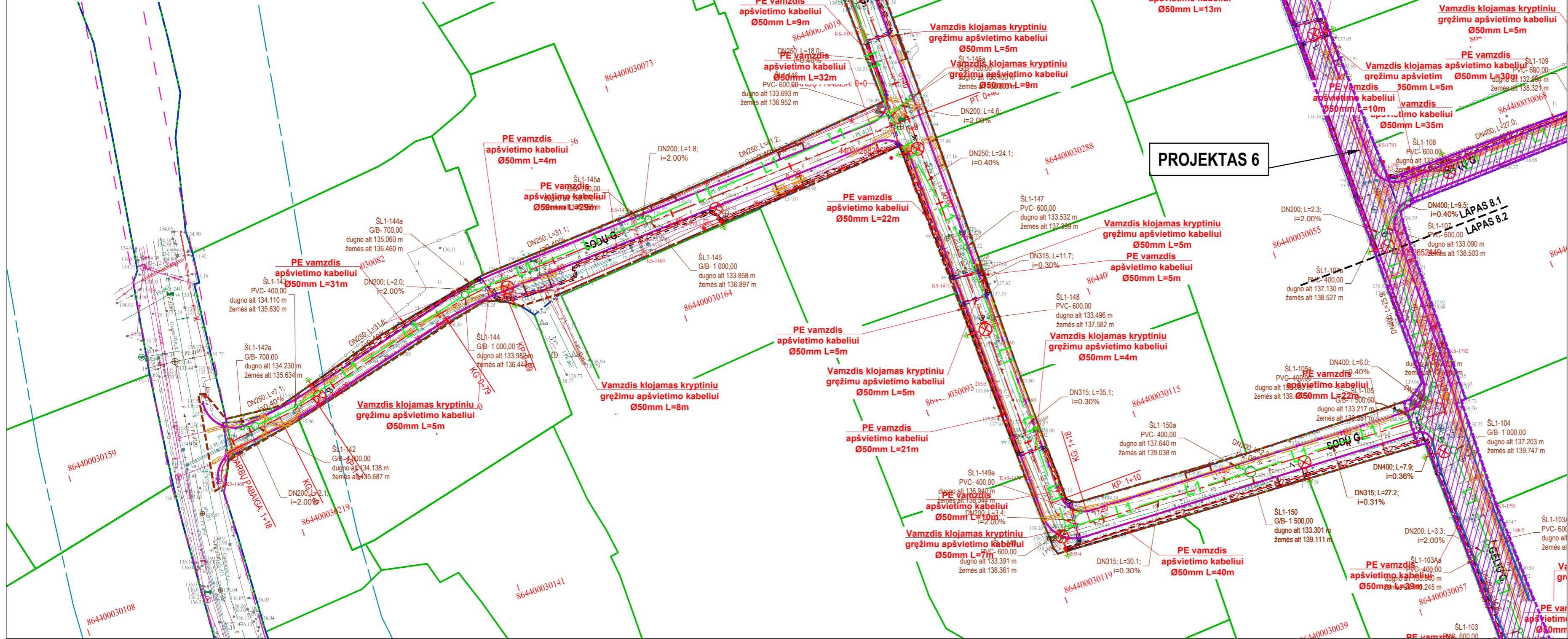
- PASTABOS:**
- Matmenys pateikti metrais;
  - Vykdamas stovybos darbus visus matmenis būtina tikslinti vietoje;
  - Stovybos darbus Rangovas, prieš pradėdamas vykdyti žemės darbus, privalo išsikviesti inžinerinius tinklus eksploatuojančios organizacijos atstovą. Atliekami darbai greta esamų inžinerinių tinklų, žemės darbai turi būti vykdomi rankiniu būdu, nepažeidžiant esamų komunikacijų. Pažeidus - sutvarkyti;
  - Stovybos darbai turi būti vykdomi griežtai pagal projektą, pasirašant nustatytą tvarka darbų aktus, vykdamas stovybos priežiūrą vykdančių tarnybų reikalavimus, turint gaminių sertifikavimo arba kitus kokybę įrodančius dokumentus;
  - Projekte numatyti reikalavimai medžiagoms, gaminiams, darbų vykdymui pagal turimus pradinis duomenis. Stovybos metu atsiradus nenumatytioms aplinkybėms, šie reikalavimai gali būti patikslinti projekto vykdymo priežiūros metu;
  - Visos stovybos ir apdailos medžiagos turi atitikti LR galiojančius priešgaisrinės saugos ir higienos reikalavimus bei turėti atitikties sertifikatus;
  - Esant neatitikimams tarp projekto sudarančių dokumentų, kaip pagrindine projekto medžiaga remtis techninėmis specifikacijomis, aiškinamuoju raštu, brėžiniais, sąnaudų žiniaraščiais.

Topografinių ir inžinerinių tinklų planų erdviųjų duomenų teikimas tikrinti ir tvarkyti (TIIIS)	
Data	Numeris
2022-08-01	TIIIS-20220720-052782
Statinio numeris ir pavadinimas, dokumento pavadinimas	
<b>SUVESTINIS INŽINERINIŲ TINKLŲ PLANAS</b>	
<b>M 1:500</b>	
Dokumento žymuo	Lapas
UL-23-0039/0137/0138/0140/0141/0142/ /0143/0144/0145/0146-XX-TP-PP.B-03	Lapų
	12 13

Aukščių sistema - LAS-07  
 Koordinacijų sistema - LKS-94  
 Topografinę nuotrauką atliko UAB "URBAN LINE" 2022 m.

# PROJEKTAS 11 – SODŲ GATVĖS KAPITALINIO REMONTO IR LIETAUS NUOTEKŲ TINKLŲ STATYBOS PABRADĖS MIESTE ŠVENČIONIŲ R. SAV. PROJEKTAS

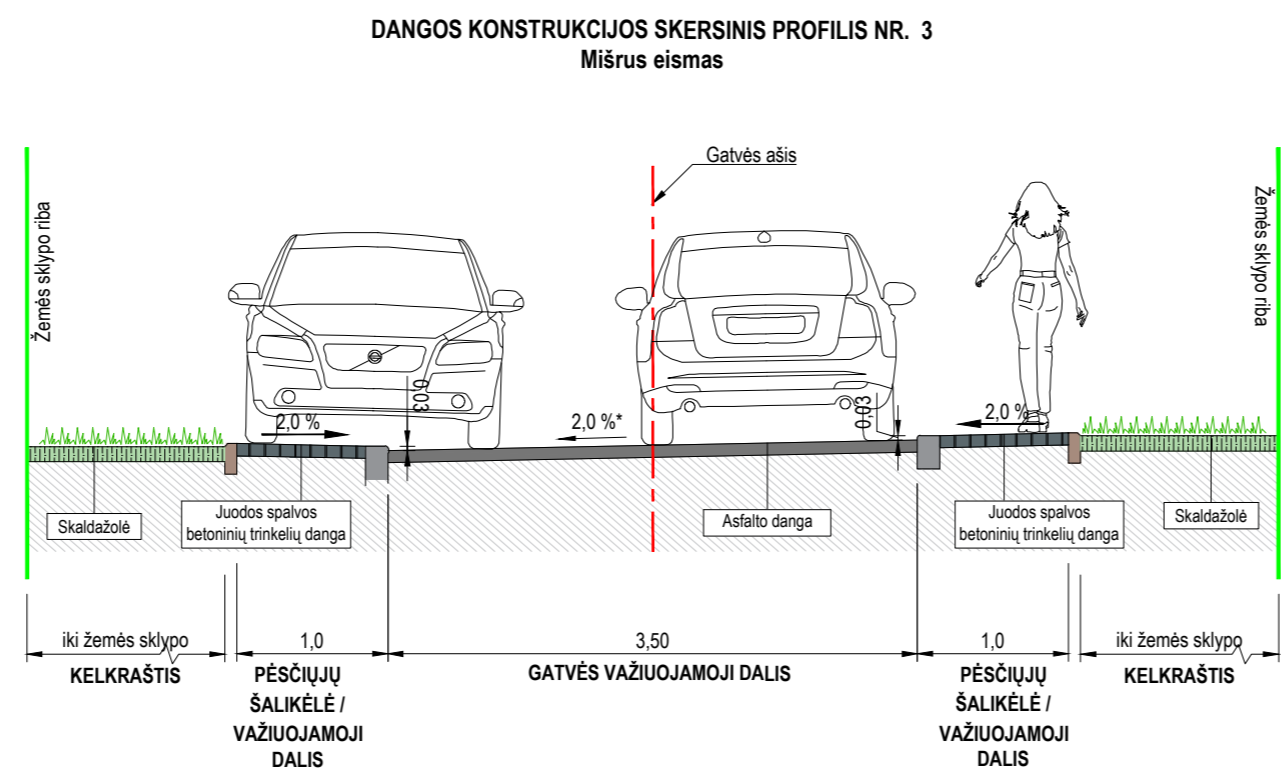
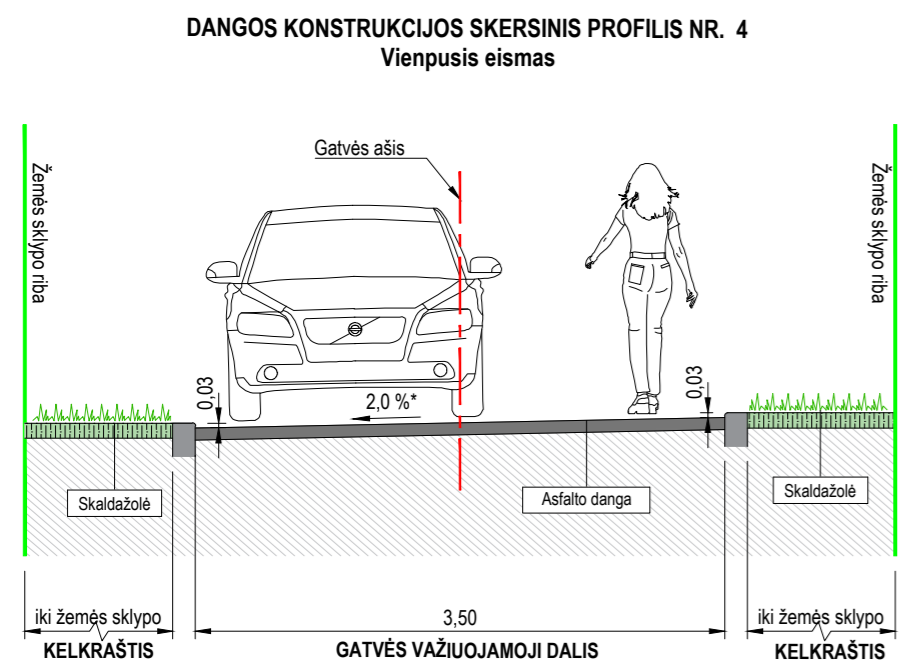
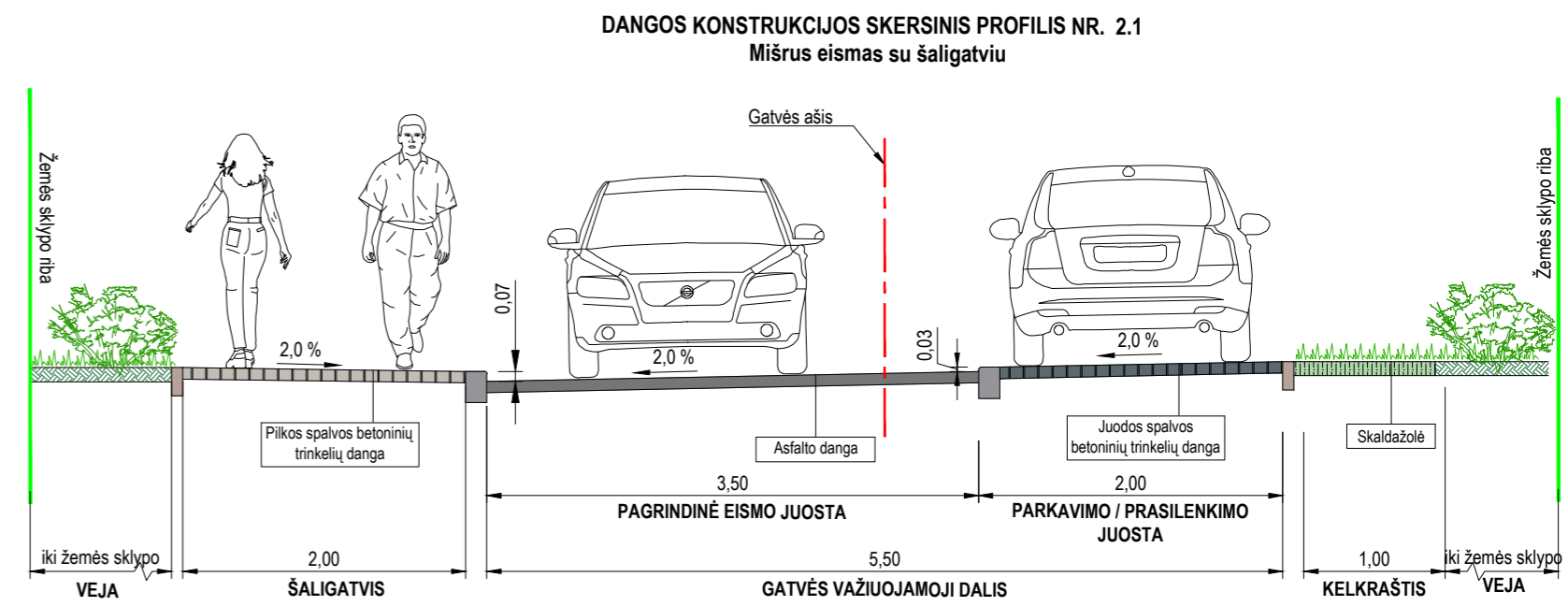
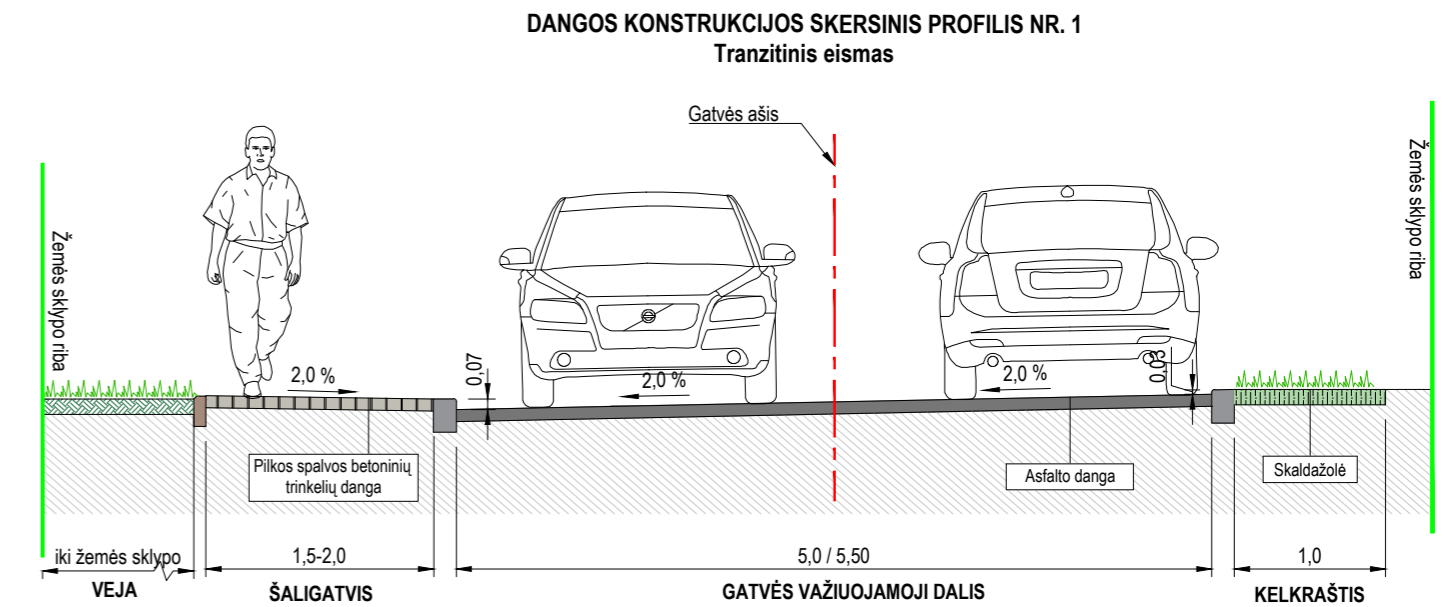
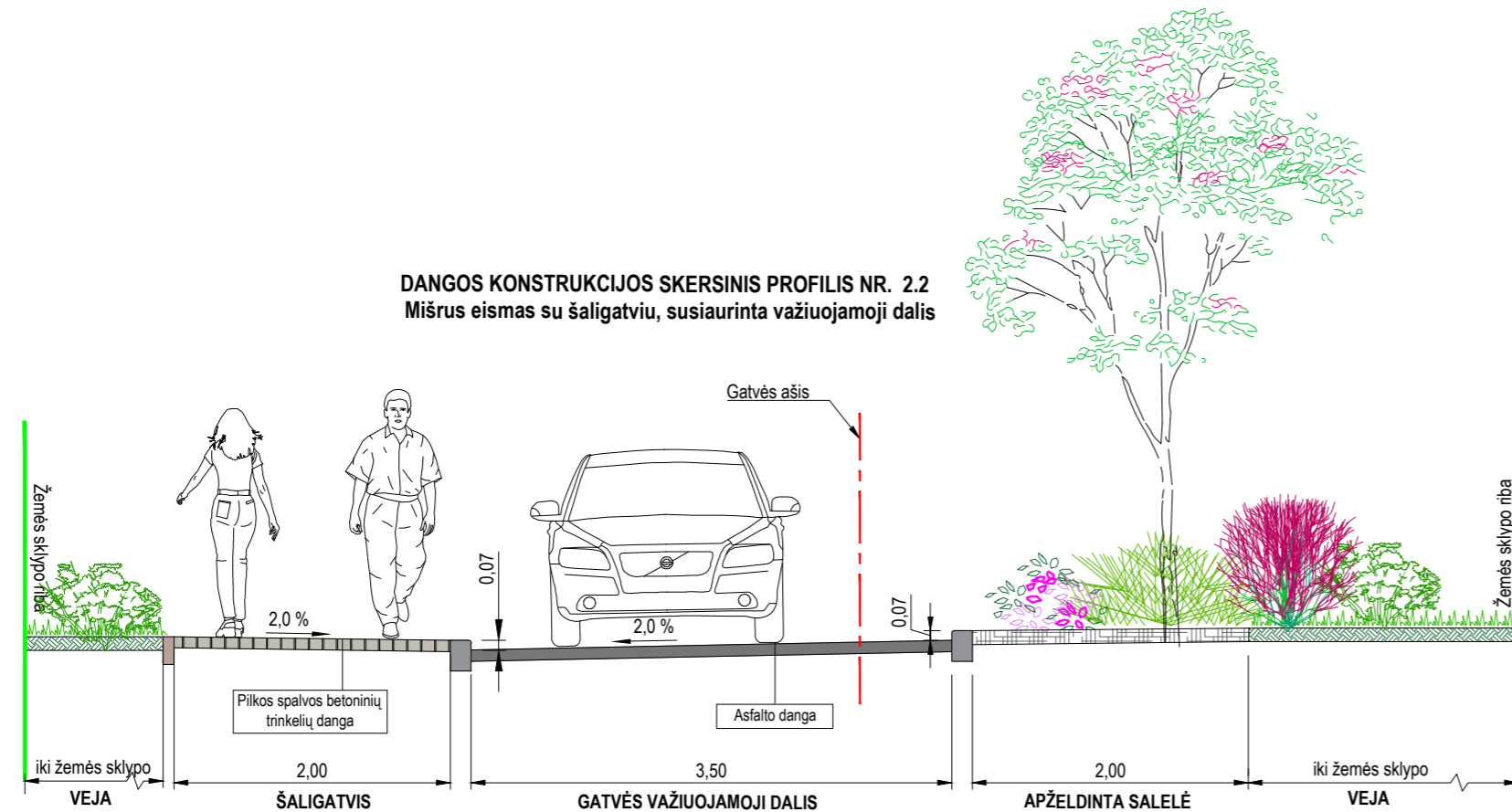
- PASTABOS:**
- Matmenys pateikti metrais;
  - Vykdamant statybos darbus visus matmenis būtina tikslinti vietoje;
  - Statybos darbų Rangovas, prieš pradėdamas vykdyti žemės darbus, privalo išsikviesti inžinerinius tinklus eksploatuojančios organizacijos atstovą. Atliekant darbus greta esančių inžinerinių tinklų, žemės darbai turi būti vykdomi rankiniu būdu, nepažeidžiant esančių komunikacijų. Pažeidus - sutvarkyti;
  - Statybos darbai turi būti vykdomi griežtai pagal projektą, pasirašant nustatyta tvarka darbų aktus, vykdamant statybos priežiūrą vykdančių tarnybų reikalavimus, turint gaminių sertifikavimo arba kitus kokybę įrodančius dokumentus;
  - Projekte numatyti reikalavimai medžiagoms, gaminiams, darbų vykdymui pagal turimus pradinuosius duomenis. Statybos metu atsiradus nenumatytoms aplinkybėms, šie reikalavimai gali būti patikslinti projekto vykdymo priežiūros metu;
  - Visos statybos ir apdailos medžiagos turi atitikti LR galiojančius priešgaisrinės saugos ir higienos reikalavimus bei turėti atitiktis sertifikatus;
  - Esant neatikimam tarp projekto sudarančių dokumentų, kaip pagrindine projekto medžiaga remtis techninėmis specifikacijomis, aiškinaujuoju raštu, brėžiniais, sąnaudų žiniarašiais.



SUTARTINIAI ŽYMĖJIMAI	
	PROJEKTUOJAMA GATVĖS AŠINĖ LINIJA
	INŽINERINIO STATINIO RIBA
	REGISTRUOTŲ ŽEMĖS SKLYPŲ RIBOS
	PROJEKTUOJAMI BETONINIAI BORDIŪRAI (100.15.22, užapvalinto kampo), PAKELTI VIRŠ VAŽIUOJAMOSIOS DALIES 3 CM
	PROJEKTUOJAMI BETONINIAI BORDIŪRAI (100.08.20)
	DARBŲ VYKDYMO RIBA
	KITO PROJEKTO SPRENDINIAI
	L1 PROJEKTUOJAMI PAVIRŠINIŲ NUOTEKŲ TINKLAI
	ŠL1-x PROJEKTUOJAMI PAVIRŠINIŲ NUOTEKŲ MAGISTRALINIAI ŠULINIAI
	PROJ. 0.4 KV ELEKTROS KABELIS VAMZDYJE KRYPTINIŲ GRĖŽIMŲ
	0.4 KV ELEKTROS KABELIS VAMZDYJE
	PROJEKTUOJAMAS GATVĖS APŠVIETIMAS 40 W
	PROJEKTUOJAMAS SUEDAMASIS KABELIŲ APSAUGOS VAMZDIS

Aukščių sistema - LAS-07  
 Koordinacių sistema - LKS-94  
 Topografinę nuotrauką atliko UAB "URBAN LINE" 2022 m.

Topografinių ir inžinerinių tinklų planų erdvinį duomenų teikimas tikrinti ir tvarkyti (TIIS)			
Data	Numeris		
2022-08-01	TIIS1-20220720-052782		
Statinio numeris ir pavadinimas, dokumento pavadinimas			Laida
<b>SUVESTINIS INŽINERINIŲ TINKLŲ PLANAS</b> M 1:500			0
Dokumento žymuo			Lapas
UL-23-0039/0137/0138/0140/0141/0142/ /0143/0144/0145/0146-XX-TP-PP-B-03			Lapų
			13 13



- PASTABOS:
- Matmenys pateikti metrais;
  - Gatvės važiujamosios dalies skersinio profilio kryptis tikslinama techninio projekto metu.
  - Želdinių vieta ir skaičius tikslinami atsižvelgiant esamų ir projektuojamų inžinerinių tinklų padėtį.

0	2024-11	Projektiniai pasiūlymai. Visuomenės informavimui apie numatomą statinių projektavimą	
Laida	Išleidimo data	Laidos statusas, keitimo priežastis (jei taikoma)	
Kval. patv. dok. Nr.	<b>III URBANLINE</b> Liepkalnio g. 85, LT-02120 Vilnius; Tel. Nr.: 8 699 19380; Įmonės kodas: 300149157		Komplekso pavadinimas <b>PABRADĖS MIESTO GATVIŲ, ESANČIŲ INDIVIDUALIŲ NAMŲ KVARTALE TARP ŠVENČIONIŲ IR VASAROS GATVIŲ, SUTVARKYMO PROJEKTAS</b>
25326	SPV	V. Aleksandrovas	Statinio numeris ir pavadinimas
29450	SPDV S	V. Aleksandrovas	
	PI	Ž. Sušinskaitė	
			Statinio numeris ir pavadinimas, dokumento pavadinimas
			<b>DANGOS KONSTRUKCIJOS SKERSINIAI PROFILIAI, M 1:50</b>
			Laida
			0
LT	Statytojas ir (arba) Užsakovas	Dokumento žymuo	
	<b>ŠVENČIONIŲ RAJONO SAVIVALDYBĖ / ŠVENČIONIŲ RAJONO SAVIVALDYBĖS ADMINISTRACIJA</b>	<b>UL-23-0039/0137/0138/0139/0140/0141/0142/0143/0144/0145/0146-XX-TP-PP.B-04</b>	
		Lapas	Lapų
		1	1

## PROJEKTINIAI PASIŪLYMAI PRIDEDAMI DOKUMENTAI

**Pastaba:** Projekto vadovas, pasirašydamas projekto bylą elektroniniu parašu, patvirtina pridedamųjų dokumentų kopijų tikrumą.

## PROJEKTINIŲ PASIŪLYMŲ RENGIMO UŽDUOTIS

1. **Statytojas:** Švenčionių rajono savivaldybė, įstaigos kodas 111108284, Vilniaus g. 19, 18116 Švenčionys;
2. **Užsakovas:** Švenčionių rajono savivaldybės administracija, įstaigos kodas 188766722, Vilniaus g. 19, 18116 Švenčionys;
3. **Komplekso pavadinimas:** Pabradės miesto gatvių, esančių individualių namų kvartale tarp Švenčionių ir Vasaros gatvių, sutvarkymo projektas;
4. **Projektų pavadinimas:**
  - Vasaros gatvės kapitalinio remonto ir lietaus nuotekų tinklų statybos Pabradės mieste Švenčionių r. sav. projektas (toliau – Projektas 1);
  - Projekto gatvės kapitalinio remonto ir lietaus nuotekų tinklų statybos Pabradės mieste Švenčionių r. sav. projektas (toliau – Projektas 2);
  - Vytauto gatvės kapitalinio remonto ir lietaus nuotekų tinklų statybos Pabradės mieste Švenčionių r. sav. projektas (toliau – Projektas 3);
  - Šilelio gatvės ir lietaus nuotekų tinklų statybos Pabradės mieste Švenčionių r. sav. projektas (toliau – Projektas 4);
  - Pietų gatvės kapitalinio remonto ir lietaus nuotekų tinklų statybos Pabradės mieste Švenčionių r. sav. projektas (toliau – Projektas 5);
  - Gėlių gatvės kapitalinio remonto ir lietaus nuotekų tinklų statybos Pabradės mieste Švenčionių r. sav. projektas (toliau – Projektas 6);
  - Naujosios gatvės kapitalinio remonto ir lietaus nuotekų tinklų statybos Pabradės mieste Švenčionių r. sav. projektas (toliau – Projektas 7);
  - Rytų gatvės kapitalinio remonto ir lietaus nuotekų tinklų statybos Pabradės mieste Švenčionių r. sav. projektas (toliau – Projektas 8);
  - Kovo gatvės kapitalinio remonto ir lietaus nuotekų tinklų statybos Pabradės mieste Švenčionių r. sav. projektas (toliau – Projektas 9);
  - Partizanų gatvės kapitalinio remonto ir lietaus nuotekų tinklų statybos Pabradės mieste Švenčionių r. sav. projektas (toliau – Projektas 10);
  - Sodo gatvės kapitalinio remonto ir lietaus nuotekų tinklų statybos Pabradės mieste Švenčionių r. sav. projektas (toliau – Projektas 11);
5. **Projektų adresas:** Vasaros g., Projekto g., Vytauto g., Šilelio g., Pietų g., Gėlių g., Naujoji g., Rytų g., Kovo g., Partizanų g., Sodo g., Pabradės m., Švenčionių r. sav.;
6. **Statinio paskirtis ir jo paskirties pagrindiniai rodikliai:**  
Susisiekimo komunikacijos: gatvės (Vasaros g., Projekto g., Vytauto g., Šilelio g., Pietų g., Gėlių g., Naujoji g., Rytų g., Kovo g., Partizanų g., Sodo g.); Inžineriniai tinklai: nuotekų šalinimo tinklai (lietaus nuotekų tinklai); Inžineriniai tinklai: elektros tinklai (gatvės apšvietimas); Inžineriniai tinklai: ryšių (telekomunikacijų) tinklai;  
Tikslinti projektavimo metu;
7. **Statybos rūšis:** Statinio kapitalinis remontas, Naujo statinio statyba;
8. **Statinio kategorija:** Neypatingieji statiniai; Nesudėtingieji statiniai;
9. **Statinio projekto rengimo etapas:** Projektiniai pasiūlymai;
10. **Projektinių pasiūlymų paskirtis:** Informuoti visuomenę (STR 1.04.04:2017 „Statinio projektavimas, projekto ekspertizė“ 60 punktas);
11. **Projektinių pasiūlymų sudėtis:** Projektinius pasiūlymus parengti vadovaujantis STR 1.04.04:2017 „Statinio projektavimas, projekto ekspertizė“ 13 priedu;



**12. Statinių grupės sudėtis:**

- Susisiekimo komunikacijos: gatvės;
  - Inžineriniai tinklai: nuotekų šalinimo tinklai (lietaus nuotekų tinklai);
  - Inžineriniai tinklai: elektros tinklai (gatvės apšvietimas);
  - Inžineriniai tinklai: ryšių (telekomunikacijų) tinklai;
- Tikslinti projektavimo metu;

**13. Funkciniai (paskirties) ir naudojimo (eksploataciniai) reikalavimai statiniui (statinių grupei):**

**13.1. Esami statinių duomenys:**

- Teritorija yra vienbučių gyvenamųjų pastatų teritorija;
- Gatvių trasos nėra inžineriškai įrengtos:
  - o Gatvės žvyro dangos;
  - o Šaligatvių, takų – nėra;
  - o Lietaus nuotekų tinklai – nėra; nauji tinklai atskiru Saulės gatvės projektu;
  - o Teritorijos apšvietimas – yra, sistema pasenusi;
- Inžineriniai tinklai: elektros perdavimo linijos, vandentiekio ir buitinių nuotekų tinklai, ryšių tinklai.

**13.2. Projektuojamų statinių duomenys:**

- Rengiant pasiūlymus, vadovautis LR statybos įstatymu, Pabradės miesto teritorijos bendroju planu;
- Numatyti kvartalinį gatvių kapitalinio remonto sprendinius pagal Ds kategorijai taikomus reikalavimus; Gatvių ir jų elementų gabaritus tikslinti projektavimo metu;
- Numatyti gatvių važiuojamosios dalies įrengimą iš asfalto dangos; Dangos konstrukciją tikslinti projektavimo metu;
- Pagal poreikį numatyti šaligatvio įrengimą iš betoninių trinkelų dangos; Plotį ir medžiagiškumą tikslinti projektavimo metu;
- Numatyti sklandų sujungimą su esamomis dangomis;
- Pagal poreikį, numatyti automobilių stovėjimo vietas gatvių raudonųjų linijų ribose; Stovėjimo vietų skaičių ir parametrus tikslinti projektavimo metu;
- Numatyti būtinas eismo saugumo ir reguliavimo inžinerines priemones: kelio ženklus, horizontalų ir vertikalų ženklinimą, kitas priemones (pagal poreikį, iškiliasias sankryžas, apželdintas saleles ir pan.); Tikslinti projektavimo metu;
- Numatyti nuovažų įrengimą iki aplinkinių žemės sklypų;
- Numatyti sprendinių pritaikymą žmonių su negalia reikmėms;
- Numatyti paviršinio vandens surinkimą nuo projektuojamų kvartalinį gatvių į projektuojamus gatvių lietaus nuotekų tinklus ir išleidimą į atskiru projektu suprojektuotus Saulės g. lietaus nuotekų tinklus. Pajungimo vietas ir projektuojamo tinklo parametrus tikslinti projektavimo metu;
- Numatyti gatvių ir takų apšvietimo įrengimą su LED tipo šviestuvais; Apšvietimo parametrus tikslinti projektavimo metu;
- Esant poreikiui, numatyti į darbų vykdymo zoną patenkančių gatvių raudonųjų linijų ribose augančių želdinių tvarkymą: šalinimą, genėjimą, naujų želdinių sodinimą, kitas kompensavimo priemones;
- Esant poreikiui, numatyti į darbų vykdymo zoną patenkančių inžinerinių tinklų sutvarkymą (apsaugojimą, šulinių ir perdangų suregulavimą iki projekcinio aukščio);
- Numatyti darbų vykdymo zonos sutvarkymą pagal privalomų normatyvinių dokumentų reikalavimus.

**14. Statinio (statinių grupės) projektavimo eiliškumas:**

1. Statybinių inžinerinių tyrinėjimų atlikimas;
2. Statinio statybos projektinių pasiūlymų parengimas;
3. Visuomenės informavimas apie numatomą statinių projektavimą;
4. Statinio statybos projekto parengimas;
5. Statinio statybos projekto taisymas pagal statinio projekto bendrosios ekspertizės išvadas;
6. Statinio statybos projekto derinimas su prisijungimo ir technines sąlygas išdavusiomis ir kitomis suinteresuotomis institucijomis;
7. Statinio statybą leidžiančio dokumento gavimas.

**15. Nurodymai statinio projekto dokumentų komplektavimui, [forminimui; dokumentų komplektų skaičius, tame tarpe kompiuterinėje laikmenoje ir t.t.: statinio statybos projektinius pasiūlymus parengti 1 (vienu) egzemplioriumi skaitmenine forma (kompaktiniame diske ar universaliame skaitmeniniame (optiniame) diske) (tekstinius dokumentus**

ir brėžinius *jpeg* arba *pdf* formatu). Kiekvienas atskiras dokumentas, pateikiamas skaitmenine forma, turi turėti konkretų, dokumento paskirtį ir esmę atitinkantį, pavadinimą. Projektinių pasiūlymų pateikimas skaitmenine forma turi būti suderintas su Statytoju.

Statytojas

Projekto vadovas

---

Vardas, pavardė

---

Parašas

---

Data

---

Vardas, pavardė

---

Parašas

---

Data

# Dokumento nuorašas

Dokumento sudarytojas (-ai)	Švenčionių rajono savivaldybės administracija , Vilniaus g. 19, 18116 Švenčionys
Dokumento pavadinimas (antraštė)	PROJEKTINIŲ PASIŪLYMŲ RENGIMO UŽDUOTIS
Dokumento registracijos data ir numeris	2024-10-22 11:43:30 GMT+3, (4.11 E) 1S-4623
Dokumento formatas	ADOC-V1.0
Parašas #1	
Parašo galiojimas	Šis parašas galioja
El. parašo paskirtis	Pasirašymas
Parašą sukūrusio asmens vardas, pavardė ir pareigos	Administracijos direktorius
Parašo sukūrimo data ir laikas	2024-10-22 10:11:43 GMT+3
Parašo formatas	XAdES-T
Laiko žymoje nurodytas laikas	2024-10-22 10:11:43 GMT+3
Informacija apie sertifikavimo paslaugų teikėją	ADIC CA ECC, Asmens dokumentu israsymo centras prie LR VRM, LT
Sertifikato galiojimo laikas	2024-07-10 10:26:56 - 2028-07-09 10:26:56 GMT+3
Parašas #2	
Parašo galiojimas	Šis parašas galioja
El. parašo paskirtis	Pasirašymas
Parašą sukūrusio asmens vardas, pavardė ir pareigos	Vyriausioji specialistė
Parašo sukūrimo data ir laikas	2024-10-22 11:43:57 GMT+3
Parašo formatas	XAdES-BES

Laiko žymoje nurodytas laikas	-
Informacija apie sertifikavimo paslaugų teikėją	EID-SK 2016, AS Sertifitseerimiskeskus, EE
Sertifikato galiojimo laikas	2022-06-30 11:02:39 - 2027-06-29 23:59:59 GMT+3
Parašas #3	
Parašo galiojimas	Šis parašas galioja
El. parašo paskirtis	Pasirašymas
Parašą sukūrusio asmens vardas, pavardė ir pareigos	VITALIJUS ALEKSANDROVAS, -
Parašo sukūrimo data ir laikas	2024-10-24 07:22:07 GMT+3
Parašo formatas	XAdES-T
Laiko žymoje nurodytas laikas	2024-10-24 07:22:07 GMT+3
Informacija apie sertifikavimo paslaugų teikėją	EID-SK 2016, AS Sertifitseerimiskeskus, EE
Sertifikato galiojimo laikas	2024-05-30 16:51:08 - 2029-05-29 23:59:59 GMT+3
Pagrindinio dokumento priedamų dokumentų skaičius	1
Priedamo dokumento sudarytojas (-ai)	
Priedamo dokumento pavadinimas (antraštė)	
Priedamo dokumento registracijos data ir numeris	-
Pagrindinio dokumento priedų skaičius	3
Pagrindinio dokumento priedo pavadinimas	appendices/Prašymas tvirtinti PPRU_Pabradės kvartalai.pdf
Pagrindinio dokumento priedo pavadinimas	appendices/Priedas 3. Situacijos schema_Saulės kvartalas.pdf

Pagrindinio dokumento priedo pavadinimas	appendices/Priedas 4. PP planas_Saulės kvartalas.pdf
Programinės įrangos, kuria naudojantis sudarytas elektroninis dokumentas, pavadinimas	Elpako v.20241017.2
Nuorašo suformavimo data ir laikas	2024-10-24 08:16:33 GMT+3

Šiame nuoraše pažangieji elektroniniai parašai ir spaudai, kurie nėra kvalifikuoti pagal ES reglamentą Nr. 910/2014 (eIDAS), automatiškai laikomi negaliojančiais.

## NEKILNOJAMOJO TURTO REGISTRO DUOMENŲ BAZĖS IŠRAŠAS

2024-11-04 14:21:07

## 1. Nekilnojamojo turto registre įregistruotas turtas:

Registro Nr.: **44/2358006**  
Registro tipas: **Statiniai**  
Sudarymo data: **2019-06-26**  
**Švenčionių r. sav., Pabradė, Vasaros g.**

## 2. Nekilnojamieji daiktai:

2.1.

**Kelias (gatvė) - Vasaros gatvė**  
**Švenčionių r. sav., Pabradė, Vasaros g.**  
Unikalus daikto numeris: **4400-5965-2102**  
Inžinerinio statinio grupė: **Susisiekimo komunikacijų statiniai**  
Inžinerinio statinio pogrupis (paskirtis): **Gatvių**  
Žymėjimas plane: **1-20**  
Statusas: **Suformuotas padalijus daiktą**  
Daikto istorinė kilmė: **Gautas padalijus daiktą, unikalus daikto numeris 4400-5265-2427**  
Statybos pradžios metai: **1976**  
Statybos pabaigos metai: **1976**  
Statinio kategorija: **Neypatingasis**  
Baigtumo procentas: **100 %**  
Ilgis: **0.173 km**  
Plotas: **58.00 kv. m**  
Danga: **Žvyras**  
Eismo juostų skaičius: **Dvi**  
Gatvės kategorija: **Ds**  
Atkūrimo sąnaudos (statybos vertė): **27400 Eur**  
Fizinio nusidėvėjimo procentas: **75 %**  
Atkuriamoji vertė: **6860 Eur**  
Atkūrimo sąnaudų (statybos vertės) ir atkuriamosios vertės  
nustatymo data: **2022-10-27**  
Vidutinė rinkos vertė: **6860 Eur**  
Vidutinės rinkos vertės nustatymo būdas: **Atkuriamoji vertė**  
Vidutinės rinkos vertės nustatymo data: **2022-10-27**  
Kadastro duomenų nustatymo data: **2022-10-27**

2.2.

**Kelias (gatvė) - Vasaros gatvė**  
**Švenčionių r. sav., Pabradė, Vasaros g.**  
Unikalus daikto numeris: **4400-5972-8055**  
Inžinerinio statinio grupė: **Susisiekimo komunikacijų statiniai**  
Inžinerinio statinio pogrupis (paskirtis): **Gatvių**  
Žymėjimas plane: **1-77**  
Statusas: **Suformuotas padalijus daiktą**  
Daikto istorinė kilmė: **Gautas padalijus daiktą, unikalus daikto numeris 4400-5265-2427**  
Statybos pradžios metai: **1976**  
Statybos pabaigos metai: **1976**  
Statinio kategorija: **Neypatingasis**  
Baigtumo procentas: **100 %**  
Ilgis: **0.996 km**  
Plotas: **676.00 kv. m**  
Danga: **Žvyras**  
Eismo juostų skaičius: **Dvi**  
Gatvės kategorija: **D**  
Atkūrimo sąnaudos (statybos vertė): **137000 Eur**  
Fizinio nusidėvėjimo procentas: **75 %**  
Atkuriamoji vertė: **34200 Eur**  
Atkūrimo sąnaudų (statybos vertės) ir atkuriamosios vertės  
nustatymo data: **2022-10-27**  
Vidutinė rinkos vertė: **34200 Eur**  
Vidutinės rinkos vertės nustatymo būdas: **Atkuriamoji vertė**  
Vidutinės rinkos vertės nustatymo data: **2022-10-27**  
Kadastro duomenų nustatymo data: **2022-10-27**

## 3. Daikto priklausiniai iš kito registro: įrašų nėra

## 4. Nuosavybė:

4.1.

**Nuosavybės teisė**  
Savininkas: **ŠVENČIONIŲ RAJONO SAVIVALDYBĖ, a.k. 111108284**  
Daiktas: **kelias (gatvė) Nr. 4400-5965-2102, aprašytas p. 2.1.**  
**kelias (gatvė) Nr. 4400-5972-8055, aprašytas p. 2.2.**  
Įregistravimo pagrindas: **1998-07-13 Lietuvos Respublikos Vyriausybės nutarimas Nr. 870**  
**2004-12-24 Perdavimo - priėmimo aktas Nr. 2201-86**  
Įrašas galioja: **Nuo 2024-03-21**

## 5. Valstybės ir savivaldybių žemės patikėjimo teisė: įrašų nėra

## 6. Kitos daiktinės teisės: įrašų nėra

## 7. Juridiniai faktai: įrašų nėra

## 8. Žymos: įrašų nėra

## 9. Teritorijos, kuriose taikomos SŽNS, įrašytos į NTK kadastro duomenų byloje įrašytų duomenų pagrindu: įrašų nėra

## 10. Daikto registravimas ir kadastro žymos:

10.1.

Kadastrinius matavimus atliko (kadastro žyma)

-----  
Daiktas: kelias (gatvė) Nr. 4400-5965-2102, aprašytas p. 2.1.  
kelias (gatvė) Nr. 4400-5972-8055, aprašytas p. 2.2.  
Įregistravimo pagrindas: 2013-07-12 Kvalifikacijos pažymėjimas Nr. 2M-M-1901  
2022-10-27 Nekilnojamojo daikto kadastro duomenų byla  
Įrašas galioja: Nuo 2024-03-19

10.2.

**Kadastro duomenų tikslinimas (daikto registravimas)**  
Daiktas: kelias (gatvė) Nr. 4400-5965-2102, aprašytas p. 2.1.  
kelias (gatvė) Nr. 4400-5972-8055, aprašytas p. 2.2.  
Įregistravimo pagrindas: 2022-10-27 Nekilnojamojo daikto kadastro duomenų byla  
Įrašas galioja: Nuo 2024-03-19

11. Duomenys apie įregistruotas teritorijas, kuriose taikomos specialiosios žemės naudojimo sąlygos: įrašų nėra

12. Registro pastabos ir nuorodos: įrašų nėra

13. Kita informacija: įrašų nėra

14. Informacija apie duomenų sandoriui tikslinimą: įrašų nėra

Dokumentą atspausdino

AUŠRINĖ GRIŠKEVIČIŪTĖ-GEČIENĖ



## NEKILNOJAMOJO TURTO REGISTRO DUOMENŲ BAZĖS IŠRAŠAS

2024-02-06 10:29:07

### 1. Nekilnojamojo turto registre įregistruotas turtas:

Registro Nr.: **44/2358003**  
Registro tipas: **Statiniai**  
Sudarymo data: **2019-06-26**  
**Švenčionių r. sav., Pabradė, Projekto g.**

### 2. Nekilnojamieji daiktai:

2.1. **Kelias (gatvė) - Projekto gatvė**  
**Švenčionių r. sav., Pabradė, Projekto g.**  
Unikalus daikto numeris: **4400-5265-2381**  
Daikto pagrindinė naudojimo paskirtis: **Kelių (gatvių)**  
Žymėjimas plane: **1-27**  
Statybos pradžios metai: **1976**  
Statybos pabaigos metai: **1976**  
Statinio kategorija: **II grupės nesudėtingasis**  
Baigtumo procentas: **100 %**  
Ilgis: **0.32 km**  
Plotas: **157.00 kv. m**  
Danga: **Žvyras**  
Eismo juostų skaičius: **Viena**  
Gatvės kategorija: **Pagalbinė**  
Atkūrimo sąnaudų (statybos vertė): **29400 Eur**  
Atkuriamoji vertė: **7350 Eur**  
Atkūrimo sąnaudų (statybos vertės) ir atkuriamosios vertės  
nustatymo data: **2019-06-18**  
Vidutinė rinkos vertė: **7350 Eur**  
Vidutinės rinkos vertės nustatymo būdas: **Atkuriamoji vertė**  
Vidutinės rinkos vertės nustatymo data: **2019-06-18**  
Kadastro duomenų nustatymo data: **2019-06-18**

### 3. Daikto priklausiniai iš kito registro: įrašų nėra

### 4. Nuosavybė:

4.1. **Nuosavybės teisė**  
Savininkas: **ŠVENČIONIŲ RAJONO SAVIVALDYBĖ, a.k. 111108284**  
Daiktas: **kelias (gatvė) Nr. 4400-5265-2381, aprašytas p. 2.1.**  
Įregistravimo pagrindas: **1998-07-13 Lietuvos Respublikos Vyriausybės nutarimas Nr. 870**  
**2004-12-24 Perdavimo - priėmimo aktas Nr. 2201-86**  
Įrašas galioja: **Nuo 2019-10-21**

### 5. Valstybės ir savivaldybių žemės patikėjimo teisė: įrašų nėra

### 6. Kitos daiktinės teisės: įrašų nėra

### 7. Juridiniai faktai: įrašų nėra

### 8. Žymos: įrašų nėra

### 9. Teritorijos, kuriose taikomos SŽNS, įrašytos į NTK kadastro duomenų byloje įrašytų duomenų pagrindu: įrašų nėra

### 10. Daikto registravimas ir kadastro žymos:

10.1. **Suformuotas naujas (daikto registravimas)**  
Daiktas: **kelias (gatvė) Nr. 4400-5265-2381, aprašytas p. 2.1.**  
Įregistravimo pagrindas: **2004-12-24 Perdavimo - priėmimo aktas Nr. 2201-86**  
**2019-06-18 Nekilnojamojo daikto kadastro duomenų byla**  
Įrašas galioja: **Nuo 2019-10-14**

10.2. **Kadastrinius matavimus atliko (kadastro žyma)**  
Daiktas: **kelias (gatvė) Nr. 4400-5265-2381, aprašytas p. 2.1.**  
Įregistravimo pagrindas: **2017-04-21 Kvalifikacijos pažymėjimas Nr. 2M-M-2519**  
**2019-06-18 Nekilnojamojo daikto kadastro duomenų byla**  
Įrašas galioja: **Nuo 2019-10-14**

### 11. Duomenys apie įregistruotas teritorijas, kuriose taikomos specialiosios žemės naudojimo sąlygos: įrašų nėra

### 12. Registro pastabos ir nuorodos: įrašų nėra

### 13. Kita informacija: įrašų nėra

### 14. Informacija apie duomenų sandoriui tikslinimą: įrašų nėra

Dokumentą atspausdino

AUŠRINĖ GRIŠKEVIČIŪTĖ-GEČIENĖ





## NEKILNOJAMOJO TURTO REGISTRO DUOMENŲ BAZĖS IŠRAŠAS

2024-04-24 15:31:16

### 1. Nekilnojamojo turto registre įregistruotas turtas:

Registro Nr.: **44/2359251**  
Registro tipas: **Statiniai**  
Sudarymo data: **2019-07-01**  
**Švenčionių r. sav., Pabradė, Vytauto g.**

### 2. Nekilnojamieji daiktai:

2.1. **Kelias (gatvė) - Vytauto gatvė**  
**Švenčionių r. sav., Pabradė, Vytauto g.**  
Unikalus daikto numeris: **4400-5268-2949**  
Daikto pagrindinė naudojimo paskirtis: **Kelių (gatvių)**  
Žymėjimas plane: **1-59**  
Statybos pradžios metai: **1976**  
Statybos pabaigos metai: **1976**  
Statinio kategorija: **II grupės nesudėtingasis**  
Baigtumo procentas: **100 %**  
Ilgis: **0.527 km**  
Plotas: **352.00 kv. m**  
Danga: **Žvyras**  
Eismo juostų skaičius: **Viena**  
Gatvės kategorija: **Pagalbinė**  
Atkūrimo sąnaudų (statybos vertė): **48400 Eur**  
Fizinio nusidėvėjimo procentas: **75 %**  
Atkuriamoji vertė: **12100 Eur**  
Atkūrimo sąnaudų (statybos vertės) ir atkuriamosios vertės  
nustatymo data: **2019-08-06**  
Vidutinė rinkos vertė: **12100 Eur**  
Vidutinės rinkos vertės nustatymo būdas: **Atkuriamoji vertė**  
Vidutinės rinkos vertės nustatymo data: **2019-08-06**  
Kadastro duomenų nustatymo data: **2019-08-06**

### 3. Daikto priklausiniai iš kito registro: įrašų nėra

### 4. Nuosavybė:

4.1. **Nuosavybės teisė**  
Savininkas: **ŠVENČIONIŲ RAJONO SAVIVALDYBĖ, a.k. 111108284**  
Daiktas: **kelias (gatvė) Nr. 4400-5268-2949, aprašytas p. 2.1.**  
Įregistravimo pagrindas: **1998-07-13 Lietuvos Respublikos Vyriausybės nutarimas Nr. 870**  
**2004-12-24 Perdavimo - priėmimo aktas Nr. 2201-86**  
Įrašas galioja: **Nuo 2019-10-21**

### 5. Valstybės ir savivaldybių žemės patikėjimo teisė: įrašų nėra

### 6. Kitos daiktinės teisės: įrašų nėra

### 7. Juridiniai faktai: įrašų nėra

### 8. Žymos: įrašų nėra

### 9. Teritorijos, kuriose taikomos SŽNS, įrašytos į NTK kadastro duomenų byloje įrašytų duomenų pagrindu: įrašų nėra

### 10. Daikto registravimas ir kadastro žymos:

10.1. **Suformuotas naujas (daikto registravimas)**  
Daiktas: **kelias (gatvė) Nr. 4400-5268-2949, aprašytas p. 2.1.**  
Įregistravimo pagrindas: **2004-12-24 Perdavimo - priėmimo aktas Nr. 2201-86**  
**2019-08-06 Nekilnojamojo daikto kadastro duomenų byla**  
Įrašas galioja: **Nuo 2019-10-15**

10.2. **Kadastrinius matavimus atliko (kadastro žyma)**  
Daiktas: **kelias (gatvė) Nr. 4400-5268-2949, aprašytas p. 2.1.**  
Įregistravimo pagrindas: **2017-04-21 Kvalifikacijos pažymėjimas Nr. 2M-M-2519**  
**2019-08-06 Nekilnojamojo daikto kadastro duomenų byla**  
Įrašas galioja: **Nuo 2019-10-15**

### 11. Duomenys apie įregistruotas teritorijas, kuriose taikomos specialiosios žemės naudojimo sąlygos: įrašų nėra

### 12. Registro pastabos ir nuorodos: įrašų nėra

### 13. Kita informacija: įrašų nėra

### 14. Informacija apie duomenų sandoriui tikslinimą: įrašų nėra

Dokumentą atspausdino

AUŠRINĖ GRIŠKEVIČIŪTĖ-GEČIENĖ



## NEKILNOJAMOJO TURTO REGISTRO DUOMENŲ BAZĖS IŠRAŠAS

2024-04-24 15:31:54

### 1. Nekilnojamojo turto registre įregistruotas turtas:

Registro Nr.: **44/2357995**  
Registro tipas: **Statiniai**  
Sudarymo data: **2019-06-26**  
**Švenčionių r. sav., Pabradė, Pietų g.**

### 2. Nekilnojamieji daiktai:

2.1. **Kelias (gatvė) - Pietų gatvė**  
**Švenčionių r. sav., Pabradė, Pietų g.**  
Unikalus daikto numeris: **4400-5265-2227**  
Daikto pagrindinė naudojimo paskirtis: **Kelių (gatvių)**  
Žymėjimas plane: **1-25**  
Statybos pradžios metai: **1976**  
Statybos pabaigos metai: **1976**  
Statinio kategorija: **II grupės nesudėtingasis**  
Baigtumo procentas: **100 %**  
Ilgis: **0.289 km**  
Plotas: **175.00 kv. m**  
Danga: **Žvyras**  
Eismo juostų skaičius: **Viena**  
Gatvės kategorija: **Pagalbinė**  
Atkūrimo sąnaudų (statybos vertė): **26500 Eur**  
Fizinio nusidėvėjimo procentas: **75 %**  
Atkuriamoji vertė: **6630 Eur**  
Atkūrimo sąnaudų (statybos vertės) ir atkuriamosios vertės  
nustatymo data: **2019-06-18**  
Vidutinė rinkos vertė: **6630 Eur**  
Vidutinės rinkos vertės nustatymo būdas: **Atkuriamoji vertė**  
Vidutinės rinkos vertės nustatymo data: **2019-06-18**  
Kadastro duomenų nustatymo data: **2019-06-18**

### 3. Daikto priklausiniai iš kito registro: įrašų nėra

### 4. Nuosavybė:

4.1. **Nuosavybės teisė**  
Savininkas: **ŠVENČIONIŲ RAJONO SAVIVALDYBĖ, a.k. 111108284**  
Daiktas: **kelias (gatvė) Nr. 4400-5265-2227, aprašytas p. 2.1.**  
Įregistravimo pagrindas: **1998-07-13 Lietuvos Respublikos Vyriausybės nutarimas Nr. 870**  
**2004-12-24 Perdavimo - priėmimo aktas Nr. 2201-86**  
Įrašas galioja: **Nuo 2019-10-21**

### 5. Valstybės ir savivaldybių žemės patikėjimo teisė: įrašų nėra

### 6. Kitos daiktinės teisės: įrašų nėra

### 7. Juridiniai faktai: įrašų nėra

### 8. Žymos: įrašų nėra

### 9. Teritorijos, kuriose taikomos SŽNS, įrašytos į NTK kadastro duomenų byloje įrašytų duomenų pagrindu: įrašų nėra

### 10. Daikto registravimas ir kadastro žymos:

10.1. **Suformuotas naujas (daikto registravimas)**  
Daiktas: **kelias (gatvė) Nr. 4400-5265-2227, aprašytas p. 2.1.**  
Įregistravimo pagrindas: **2004-12-24 Perdavimo - priėmimo aktas Nr. 2201-86**  
**2019-06-18 Nekilnojamojo daikto kadastro duomenų byla**  
Įrašas galioja: **Nuo 2019-10-15**

10.2. **Kadastrinius matavimus atliko (kadastro žyma)**  
Daiktas: **kelias (gatvė) Nr. 4400-5265-2227, aprašytas p. 2.1.**  
Įregistravimo pagrindas: **2017-04-21 Kvalifikacijos pažymėjimas Nr. 2M-M-2519**  
**2019-06-18 Nekilnojamojo daikto kadastro duomenų byla**  
Įrašas galioja: **Nuo 2019-10-15**

### 11. Duomenys apie įregistruotas teritorijas, kuriose taikomos specialiosios žemės naudojimo sąlygos: įrašų nėra

### 12. Registro pastabos ir nuorodos: įrašų nėra

### 13. Kita informacija: įrašų nėra

### 14. Informacija apie duomenų sandoriui tikslinimą: įrašų nėra

Dokumentą atspausdino

AUŠRINĖ GRIŠKEVIČIŪTĖ-GEČIENĖ



## NEKILNOJAMOJO TURTO REGISTRO DUOMENŲ BAZĖS IŠRAŠAS

2024-02-06 12:35:25

### 1. Nekilnojamojo turto registre įregistruotas turtas:

Registro Nr.: **44/2358007**  
Registro tipas: **Statiniai**  
Sudarymo data: **2019-06-26**  
**Švenčionių r. sav., Pabradė, Gėlių g.**

### 2. Nekilnojamieji daiktai:

2.1. **Kelias (gatvė) - Gėlių gatvė**  
**Švenčionių r. sav., Pabradė, Gėlių g.**  
Unikalus daikto numeris: **4400-5265-2449**  
Daikto pagrindinė naudojimo paskirtis: **Kelių (gatvių)**  
Žymėjimas plane: **1-20**  
Statybos pradžios metai: **1976**  
Statybos pabaigos metai: **1976**  
Statinio kategorija: **II grupės nesudėtingasis**  
Baigtumo procentas: **100 %**  
Ilgis: **0.414 km**  
Plotas: **118.00 kv. m**  
Danga: **Žvyras**  
Eismo juostų skaičius: **Viena**  
Gatvės kategorija: **Pagalbinė**  
Atkūrimo sąnaudų (statybos vertė): **38000 Eur**  
Fizinio nusidėvėjimo procentas: **75 %**  
Atkuriamoji vertė: **9500 Eur**  
Atkūrimo sąnaudų (statybos vertės) ir atkuriamosios vertės  
nustatymo data: **2019-05-31**  
Vidutinė rinkos vertė: **9500 Eur**  
Vidutinės rinkos vertės nustatymo būdas: **Atkuriamoji vertė**  
Vidutinės rinkos vertės nustatymo data: **2019-05-31**  
Kadastro duomenų nustatymo data: **2019-05-31**

### 3. Daikto priklausiniai iš kito registro: įrašų nėra

### 4. Nuosavybė:

4.1. **Nuosavybės teisė**  
Savininkas: **ŠVENČIONIŲ RAJONO SAVIVALDYBĖ, a.k. 111108284**  
Daiktas: **kelias (gatvė) Nr. 4400-5265-2449, aprašytas p. 2.1.**  
Įregistravimo pagrindas: **1998-07-13 Lietuvos Respublikos Vyriausybės nutarimas Nr. 870**  
**2004-12-24 Perdavimo - priėmimo aktas Nr. 2201-86**  
Įrašas galioja: **Nuo 2019-10-21**

### 5. Valstybės ir savivaldybių žemės patikėjimo teisė: įrašų nėra

### 6. Kitos daiktinės teisės: įrašų nėra

### 7. Juridiniai faktai: įrašų nėra

### 8. Žymos: įrašų nėra

### 9. Teritorijos, kuriose taikomos SŽNS, įrašytos į NTK kadastro duomenų byloje įrašytų duomenų pagrindu: įrašų nėra

### 10. Daikto registravimas ir kadastro žymos:

10.1. **Suformuotas naujas (daikto registravimas)**  
Daiktas: **kelias (gatvė) Nr. 4400-5265-2449, aprašytas p. 2.1.**  
Įregistravimo pagrindas: **2004-12-24 Perdavimo - priėmimo aktas Nr. 2201-86**  
**2019-05-31 Nekilnojamojo daikto kadastro duomenų byla**  
Įrašas galioja: **Nuo 2019-10-14**

10.2. **Kadastrinius matavimus atliko (kadastro žyma)**

Daiktas: **kelias (gatvė) Nr. 4400-5265-2449, aprašytas p. 2.1.**  
Įregistravimo pagrindas: **2011-06-16 Kvalifikacijos pažymėjimas Nr. 2M-M-1351**  
**2019-05-31 Nekilnojamojo daikto kadastro duomenų byla**  
Įrašas galioja: **Nuo 2019-10-14**

### 11. Duomenys apie įregistruotas teritorijas, kuriose taikomos specialiosios žemės naudojimo sąlygos: įrašų nėra

### 12. Registro pastabos ir nuorodos: įrašų nėra

### 13. Kita informacija: įrašų nėra

### 14. Informacija apie duomenų sandoriui tikslinimą: įrašų nėra

Dokumentą atspausdino

AUŠRINĖ GRIŠKEVIČIŪTĖ-GEČIENĖ

## NEKILNOJAMOJO TURTO REGISTRO DUOMENŲ BAZĖS IŠRAŠAS

2024-11-07 09:41:02

## 1. Nekilnojamojo turto registre įregistruotas turtas:

Registro Nr.: **44/2371193**  
 Registro tipas: **Statiniai**  
 Sudarymo data: **2019-08-12**  
**Švenčionių r. sav., Pabradė, Naujoji g.**

## 2. Nekilnojamieji daiktai:

2.1.

**Kelias (gatvė) - Naujoji gatvė**  
**Švenčionių r. sav., Pabradė, Naujoji g.**  
 Aprašymas / pastabos: **Gatvės atkarpa tarp Vytauto ir Saulės g.**  
 Unikalus daikto numeris: **4400-5294-3590**  
 Inžinerinio statinio grupė: **Susisiekimo komunikacijų statiniai**  
 Inžinerinio statinio pogrupis (paskirtis): **Gatvių**  
 Žymėjimas plane: **1-9**  
 Statybos pradžios metai: **1976**  
 Statybos pabaigos metai: **1976**  
 Statinio kategorija: **II grupės nesudėtingasis**  
 Baigtumo procentas: **100 %**  
 Ilgis: **0.08 km**  
 Plotas: **16.00 kv. m**  
 Danga: **Žvyras**  
 Eismo juostų skaičius: **Viena**  
 Gatvės kategorija: **Pagalbinė**  
 Atkūrimo sąnaudos (statybos vertė): **8930 Eur**  
 Fizinio nusidėvėjimo procentas: **75 %**  
 Atkuriamoji vertė: **2230 Eur**  
 Atkūrimo sąnaudų (statybos vertės) ir atkuriamosios vertės  
 nustatymo data: **2019-08-13**  
 Vidutinė rinkos vertė: **2230 Eur**  
 Vidutinės rinkos vertės nustatymo būdas: **Atkuriamoji vertė**  
 Vidutinės rinkos vertės nustatymo data: **2019-08-13**  
 Kadastro duomenų nustatymo data: **2019-08-13**

2.2.

**Kelias (gatvė) - Naujoji gatvė**  
**Švenčionių r. sav., Pabradė, Naujoji g.**  
 Aprašymas / pastabos: **Gatvės atkarpa tarp Gėlių ir Pietų g.**  
 Unikalus daikto numeris: **4400-5294-3572**  
 Inžinerinio statinio grupė: **Susisiekimo komunikacijų statiniai**  
 Inžinerinio statinio pogrupis (paskirtis): **Gatvių**  
 Žymėjimas plane: **1-11**  
 Statybos pradžios metai: **1976**  
 Statybos pabaigos metai: **1976**  
 Statinio kategorija: **II grupės nesudėtingasis**  
 Baigtumo procentas: **100 %**  
 Ilgis: **0.117 km**  
 Plotas: **31.00 kv. m**  
 Danga: **Žvyras**  
 Eismo juostų skaičius: **Viena**  
 Gatvės kategorija: **Pagalbinė**  
 Atkūrimo sąnaudos (statybos vertė): **13100 Eur**  
 Fizinio nusidėvėjimo procentas: **75 %**  
 Atkuriamoji vertė: **3270 Eur**  
 Atkūrimo sąnaudų (statybos vertės) ir atkuriamosios vertės  
 nustatymo data: **2019-08-13**  
 Vidutinė rinkos vertė: **3270 Eur**  
 Vidutinės rinkos vertės nustatymo būdas: **Atkuriamoji vertė**  
 Vidutinės rinkos vertės nustatymo data: **2019-08-13**  
 Kadastro duomenų nustatymo data: **2019-08-13**

2.3.

**Kelias (gatvė) - Naujoji gatvė**  
**Švenčionių r. sav., Pabradė, Naujoji g.**  
 Aprašymas / pastabos: **Gatvės atkarpa tarp Pietų ir Vytauto g.**  
 Unikalus daikto numeris: **4400-5294-3586**  
 Inžinerinio statinio grupė: **Susisiekimo komunikacijų statiniai**  
 Inžinerinio statinio pogrupis (paskirtis): **Gatvių**  
 Žymėjimas plane: **1-11**  
 Statybos pradžios metai: **1976**  
 Statybos pabaigos metai: **1976**  
 Statinio kategorija: **II grupės nesudėtingasis**  
 Baigtumo procentas: **100 %**  
 Ilgis: **0.143 km**  
 Plotas: **54.00 kv. m**  
 Danga: **Žvyras**  
 Eismo juostų skaičius: **Viena**  
 Gatvės kategorija: **Pagalbinė**  
 Atkūrimo sąnaudos (statybos vertė): **16000 Eur**  
 Fizinio nusidėvėjimo procentas: **75 %**  
 Atkuriamoji vertė: **3990 Eur**  
 Atkūrimo sąnaudų (statybos vertės) ir atkuriamosios vertės  
 nustatymo data: **2019-08-13**  
 Vidutinė rinkos vertė: **3990 Eur**  
 Vidutinės rinkos vertės nustatymo būdas: **Atkuriamoji vertė**  
 Vidutinės rinkos vertės nustatymo data: **2019-08-13**  
 Kadastro duomenų nustatymo data: **2019-08-13**

3. Daikto priklausiniai iš kito registro: įrašų nėra

4. Nuosavybė:

4.1.

Nuosavybės teisė

Savininkas: ŠVENČIONIŲ RAJONO SAVIVALDYBĖ, a.k. 111108284

Daiktas: kelias (gatvė) Nr. 4400-5294-3572, aprašytas p. 2.2.

kelias (gatvė) Nr. 4400-5294-3586, aprašytas p. 2.3.

kelias (gatvė) Nr. 4400-5294-3590, aprašytas p. 2.1.

Įregistravimo pagrindas: 2024-02-01 Savivaldybės tarybos sprendimas Nr. T-18

Įrašas galioja: Nuo 2024-03-04

5. Valstybės ir savivaldybių žemės patikėjimo teisė: įrašų nėra

6. Kitos daiktinės teisės: įrašų nėra

7. Juridiniai faktai: įrašų nėra

8. Žymos: įrašų nėra

9. Teritorijos, kuriose taikomos SŽNS, įrašytos į NTK kadastro duomenų byloje įrašytų duomenų pagrindu: įrašų nėra

10. Daikto registravimas ir kadastro žymos:

10.1.

Suformuotas naujas (daikto registravimas)

Daiktas: kelias (gatvė) Nr. 4400-5294-3572, aprašytas p. 2.2.

kelias (gatvė) Nr. 4400-5294-3586, aprašytas p. 2.3.

kelias (gatvė) Nr. 4400-5294-3590, aprašytas p. 2.1.

Įregistravimo pagrindas: 2019-08-13 Nekilnojamojo daikto kadastro duomenų byla

2024-02-01 Savivaldybės tarybos sprendimas Nr. T-18

Įrašas galioja: Nuo 2024-02-28

10.2.

Kadastrinius matavimus atliko (kadastro žyma)

Daiktas: kelias (gatvė) Nr. 4400-5294-3572, aprašytas p. 2.2.

kelias (gatvė) Nr. 4400-5294-3586, aprašytas p. 2.3.

kelias (gatvė) Nr. 4400-5294-3590, aprašytas p. 2.1.

Įregistravimo pagrindas: 2017-04-21 Kvalifikacijos pažymėjimas Nr. 2M-M-2519

2019-08-13 Nekilnojamojo daikto kadastro duomenų byla

Įrašas galioja: Nuo 2024-02-28

11. Duomenys apie įregistruotas teritorijas, kuriose taikomos specialiosios žemės naudojimo sąlygos: įrašų nėra

12. Registro pastabos ir nuorodos: įrašų nėra

13. Kita informacija: įrašų nėra

14. Informacija apie duomenų sandoriui tikslinimą: įrašų nėra

Dokumentą atspausdino

ŽIVILĖ SUŠINSKAITĖ



## NEKILNOJAMOJO TURTO REGISTRO DUOMENŲ BAZĖS IŠRAŠAS

2024-02-06 12:55:14

### 1. Nekilnojamojo turto registre įregistruotas turtas:

Registro Nr.: **44/2358004**  
Registro tipas: **Statiniai**  
Sudarymo data: **2019-06-26**  
**Švenčionių r. sav., Pabradė, Rytų g.**

### 2. Nekilnojamieji daiktai:

2.1. **Kelias (gatvė) - Rytų gatvė**  
**Švenčionių r. sav., Pabradė, Rytų g.**  
Unikalus daikto numeris: **4400-5265-2405**  
Daikto pagrindinė naudojimo paskirtis: **Kelių (gatvių)**  
Žymėjimas plane: **1-11**  
Statybos pradžios metai: **1976**  
Statybos pabaigos metai: **1976**  
Statinio kategorija: **II grupės nesudėtingasis**  
Baigtumo procentas: **100 %**  
Ilgis: **0.117 km**  
Plotas: **14.00 kv. m**  
Danga: **Žvyras**  
Eismo juostų skaičius: **Viena**  
Gatvės kategorija: **Pagalbinė**  
Atkūrimo sąnaudų (statybos vertė): **10700 Eur**  
Fizinio nusidėvėjimo procentas: **75 %**  
Atkuriamoji vertė: **2680 Eur**  
Atkūrimo sąnaudų (statybos vertės) ir atkuriamosios vertės  
nustatymo data: **2019-06-18**  
Vidutinė rinkos vertė: **2680 Eur**  
Vidutinės rinkos vertės nustatymo būdas: **Atkuriamoji vertė**  
Vidutinės rinkos vertės nustatymo data: **2019-06-18**  
Kadastro duomenų nustatymo data: **2019-06-18**

### 3. Daikto priklausiniai iš kito registro: įrašų nėra

### 4. Nuosavybė:

4.1. **Nuosavybės teisė**  
Savininkas: **ŠVENČIONIŲ RAJONO SAVIVALDYBĖ, a.k. 111108284**  
Daiktas: **kelias (gatvė) Nr. 4400-5265-2405, aprašytas p. 2.1.**  
Įregistravimo pagrindas: **1998-07-13 Lietuvos Respublikos Vyriausybės nutarimas Nr. 870**  
**2004-12-24 Perdavimo - priėmimo aktas Nr. 2201-86**  
Įrašas galioja: **Nuo 2019-10-21**

### 5. Valstybės ir savivaldybių žemės patikėjimo teisė: įrašų nėra

### 6. Kitos daiktinės teisės: įrašų nėra

### 7. Juridiniai faktai: įrašų nėra

### 8. Žymos: įrašų nėra

### 9. Teritorijos, kuriose taikomos SŽNS, įrašytos į NTK kadastro duomenų byloje įrašytų duomenų pagrindu: įrašų nėra

### 10. Daikto registravimas ir kadastro žymos:

10.1. **Suformuotas naujas (daikto registravimas)**  
Daiktas: **kelias (gatvė) Nr. 4400-5265-2405, aprašytas p. 2.1.**  
Įregistravimo pagrindas: **2004-12-24 Perdavimo - priėmimo aktas Nr. 2201-86**  
**2019-06-18 Nekilnojamojo daikto kadastro duomenų byla**  
Įrašas galioja: **Nuo 2019-10-14**

10.2. **Kadastrinius matavimus atliko (kadastro žyma)**  
Daiktas: **kelias (gatvė) Nr. 4400-5265-2405, aprašytas p. 2.1.**  
Įregistravimo pagrindas: **2017-04-21 Kvalifikacijos pažymėjimas Nr. 2M-M-2519**  
**2019-06-18 Nekilnojamojo daikto kadastro duomenų byla**  
Įrašas galioja: **Nuo 2019-10-14**

### 11. Duomenys apie įregistruotas teritorijas, kuriose taikomos specialiosios žemės naudojimo sąlygos: įrašų nėra

### 12. Registro pastabos ir nuorodos: įrašų nėra

### 13. Kita informacija: įrašų nėra

### 14. Informacija apie duomenų sandoriui tikslinimą: įrašų nėra

Dokumentą atspausdino

AUŠRINĖ GRIŠKEVIČIŪTĖ-GEČIENĖ

## NEKILNOJAMOJO TURTO REGISTRO DUOMENŲ BAZĖS IŠRAŠAS

2024-02-06 13:49:14

## 1. Nekilnojamojo turto registre įregistruotas turtas:

Registro Nr.: **44/2357986**  
Registro tipas: **Statiniai**  
Sudarymo data: **2019-06-26**  
**Švenčionių r. sav., Pabradė, Kovo g.**

## 2. Nekilnojamieji daiktai:

2.1. **Kelias (gatvė) - Kovo g.**  
**Švenčionių r. sav., Pabradė, Kovo g.**  
Aprašymas / pastabos: **Atkarpa tarp Gaspariškių ir Gėlių gatvių**  
Unikalus daikto numeris: **4400-5265-2105**  
Daikto pagrindinė naudojimo paskirtis: **Kelių (gatvių)**  
Žymėjimas plane: **1-26**  
Statybos pradžios metai: **1976**  
Statybos pabaigos metai: **1976**  
Statinio kategorija: **II grupės nesudėtingasis**  
Baigtumo procentas: **100 %**  
Ilgis: **0.167 km**  
Plotas: **19.00 kv. m**  
Danga: **Žvyras**  
Eismo juostų skaičius: **Viena**  
Gatvės kategorija: **Pagalbinė**  
Atkūrimo sąnaudos (statybos vertė): **15300 Eur**  
Fizinio nusidėvėjimo procentas: **75 %**  
Atkuriamoji vertė: **3830 Eur**  
Atkūrimo sąnaudų (statybos vertės) ir atkuriamosios vertės  
nustatymo data: **2019-05-31**  
Vidutinė rinkos vertė: **3830 Eur**  
Vidutinės rinkos vertės nustatymo būdas: **Atkuriamoji vertė**  
Vidutinės rinkos vertės nustatymo data: **2019-05-31**  
Kadastro duomenų nustatymo data: **2019-05-31**2.2. **Kelias (gatvė) - Kovo gatvė**  
**Švenčionių r. sav., Pabradė, Kovo g.**  
Aprašymas / pastabos: **Atkarpa tarp Gėlių ir Vasaros gatvių**  
Unikalus daikto numeris: **4400-5265-2127**  
Daikto pagrindinė naudojimo paskirtis: **Kelių (gatvių)**  
Žymėjimas plane: **1-26**  
Statybos pradžios metai: **1976**  
Statybos pabaigos metai: **1976**  
Statinio kategorija: **II grupės nesudėtingasis**  
Baigtumo procentas: **100 %**  
Ilgis: **0.251 km**  
Plotas: **55.00 kv. m**  
Danga: **Žvyras**  
Eismo juostų skaičius: **Viena**  
Gatvės kategorija: **Pagalbinė**  
Atkūrimo sąnaudos (statybos vertė): **23000 Eur**  
Fizinio nusidėvėjimo procentas: **75 %**  
Atkuriamoji vertė: **5760 Eur**  
Atkūrimo sąnaudų (statybos vertės) ir atkuriamosios vertės  
nustatymo data: **2019-05-31**  
Vidutinė rinkos vertė: **5760 Eur**  
Vidutinės rinkos vertės nustatymo būdas: **Atkuriamoji vertė**  
Vidutinės rinkos vertės nustatymo data: **2019-05-31**  
Kadastro duomenų nustatymo data: **2019-07-31**

## 3. Daikto priklausiniai iš kito registro: įrašų nėra

## 4. Nuosavybė:

4.1. **Nuosavybės teisė**  
Savininkas: **ŠVENČIONIŲ RAJONO SAVIVALDYBĖ, a.k. 111108284**  
Daiktas: **kelias (gatvė) Nr. 4400-5265-2105, aprašytas p. 2.1.**  
**kelias (gatvė) Nr. 4400-5265-2127, aprašytas p. 2.2.**  
Įregistravimo pagrindas: **1998-07-13 Lietuvos Respublikos Vyriausybės nutarimas Nr. 870**  
**2004-12-24 Perdavimo - priėmimo aktas Nr. 2201-86**  
Įrašas galioja: **Nuo 2019-10-21**

## 5. Valstybės ir savivaldybių žemės patikėjimo teisė: įrašų nėra

## 6. Kitos daiktinės teisės: įrašų nėra

## 7. Juridiniai faktai: įrašų nėra

## 8. Žymos: įrašų nėra

## 9. Teritorijos, kuriose taikomos SŽNS, įrašytos į NTK kadastro duomenų byloje įrašytų duomenų pagrindu: įrašų nėra

## 10. Daikto registravimas ir kadastro žymos:

10.1. **Suformuotas naujas (daikto registravimas)**  
Daiktas: **kelias (gatvė) Nr. 4400-5265-2105, aprašytas p. 2.1.**  
**kelias (gatvė) Nr. 4400-5265-2127, aprašytas p. 2.2.**  
Įregistravimo pagrindas: **2004-12-24 Perdavimo - priėmimo aktas Nr. 2201-86**  
**2019-05-31 Nekilnojamojo daikto kadastro duomenų byla**

Įrašas galioja: **Nuo 2019-10-14**

10.2.

**Kadastrinius matavimus atliko (kadastro žyma)**

Daiktas: **kelias (gatvė) Nr. 4400-5265-2105, aprašytas p. 2.1.**

**kelias (gatvė) Nr. 4400-5265-2127, aprašytas p. 2.2.**

Įregistravimo pagrindas: **2017-04-21 Kvalifikacijos pažymėjimas Nr. 2M-M-2519**

**2019-05-31 Nekilnojamojo daikto kadastro duomenų byla**

Įrašas galioja: **Nuo 2019-10-14**

**11. Duomenys apie įregistruotas teritorijas, kuriose taikomos specialiosios žemės naudojimo sąlygos:** įrašų nėra

**12. Registro pastabos ir nuorodos:**

Nacionalinės žemės tarnybos prie Žemės ūkio ministerijos Švenčionių skyriaus 2021-11-29 išvados „Apie teisingai parengtą žemės sklypo planą“, Nr. 45IŽ-47-(14.45.111 E.), pagrindu inžinerinio statinio ribos turi būti tikslinamas.

**13. Kita informacija:** įrašų nėra

**14. Informacija apie duomenų sandoriui tikslinimą:** įrašų nėra

Dokumentą atspausdino

AUŠRINĖ GRIŠKEVIČIŪTĖ-GEČIENĖ





## NEKILNOJAMOJO TURTO REGISTRO DUOMENŲ BAZĖS IŠRAŠAS

2024-02-07 10:43:17

### 1. Nekilnojamojo turto registre įregistruotas turtas:

Registro Nr.: **44/2357994**  
Registro tipas: **Statiniai**  
Sudarymo data: **2019-06-26**  
**Švenčionių r. sav., Pabradė, Partizanų g.**

### 2. Nekilnojamieji daiktai:

2.1. **Kelias (gatvė) - Partizanų g.**  
**Švenčionių r. sav., Pabradė, Partizanų g.**  
Unikalus daikto numeris: **4400-5265-2216**  
Daikto pagrindinė naudojimo paskirtis: **Kelių (gatvių)**  
Žymėjimas plane: **1-9**  
Statybos pradžios metai: **1976**  
Statybos pabaigos metai: **1976**  
Statinio kategorija: **II grupės nesudėtingasis**  
Baigtumo procentas: **100 %**  
Ilgis: **0.124 km**  
Plotas: **21.00 kv. m**  
Danga: **Žvyras**  
Eismo juostų skaičius: **Viena**  
Gatvės kategorija: **Pagalbinė**  
Atkūrimo sąnaudų (statybos vertė): **11400 Eur**  
Fizinio nusidėvėjimo procentas: **75 %**  
Atkuriamoji vertė: **2840 Eur**  
Atkūrimo sąnaudų (statybos vertės) ir atkuriamosios vertės  
nustatymo data: **2019-06-18**  
Vidutinė rinkos vertė: **2840 Eur**  
Vidutinės rinkos vertės nustatymo būdas: **Atkuriamoji vertė**  
Vidutinės rinkos vertės nustatymo data: **2019-06-18**  
Kadastro duomenų nustatymo data: **2019-06-18**

### 3. Daikto priklausiniai iš kito registro: įrašų nėra

### 4. Nuosavybė:

4.1. **Nuosavybės teisė**  
Savininkas: **ŠVENČIONIŲ RAJONO SAVIVALDYBĖ, a.k. 111108284**  
Daiktas: **kelias (gatvė) Nr. 4400-5265-2216, aprašytas p. 2.1.**  
Įregistravimo pagrindas: **1998-07-13 Lietuvos Respublikos Vyriausybės nutarimas Nr. 870**  
**2004-12-24 Perdavimo - priėmimo aktas Nr. 2201-86**  
Įrašas galioja: **Nuo 2019-10-21**

### 5. Valstybės ir savivaldybių žemės patikėjimo teisė: įrašų nėra

### 6. Kitos daiktinės teisės: įrašų nėra

### 7. Juridiniai faktai: įrašų nėra

### 8. Žymos: įrašų nėra

### 9. Teritorijos, kuriose taikomos SŽNS, įrašytos į NTK kadastro duomenų byloje įrašytų duomenų pagrindu: įrašų nėra

### 10. Daikto registravimas ir kadastro žymos:

10.1. **Suformuotas naujas (daikto registravimas)**  
Daiktas: **kelias (gatvė) Nr. 4400-5265-2216, aprašytas p. 2.1.**  
Įregistravimo pagrindas: **2004-12-24 Perdavimo - priėmimo aktas Nr. 2201-86**  
**2019-06-18 Nekilnojamojo daikto kadastro duomenų byla**  
Įrašas galioja: **Nuo 2019-10-15**

10.2. **Kadastrinius matavimus atliko (kadastro žyma)**  
Daiktas: **kelias (gatvė) Nr. 4400-5265-2216, aprašytas p. 2.1.**  
Įregistravimo pagrindas: **2017-04-21 Kvalifikacijos pažymėjimas Nr. 2M-M-2519**  
**2019-06-18 Nekilnojamojo daikto kadastro duomenų byla**  
Įrašas galioja: **Nuo 2019-10-15**

### 11. Duomenys apie įregistruotas teritorijas, kuriose taikomos specialiosios žemės naudojimo sąlygos: įrašų nėra

### 12. Registro pastabos ir nuorodos: įrašų nėra

### 13. Kita informacija: įrašų nėra

### 14. Informacija apie duomenų sandoriui tikslinimą: įrašų nėra

Dokumentą atspausdino

AUŠRINĖ GRIŠKEVIČIŪTĖ-GEČIENĖ



## NEKILNOJAMOJO TURTO REGISTRO DUOMENŲ BAZĖS IŠRAŠAS

2024-02-07 10:50:26

### 1. Nekilnojamojo turto registre įregistruotas turtas:

Registro Nr.: **44/2359253**  
Registro tipas: **Statiniai**  
Sudarymo data: **2019-07-01**  
**Švenčionių r. sav., Pabradė, Sodų g.**

### 2. Nekilnojamieji daiktai:

2.1. **Kelias (gatvė) - Sodų gatvė**  
**Švenčionių r. sav., Pabradė, Sodų g.**  
Unikalus daikto numeris: **4400-5268-2964**  
Daikto pagrindinė naudojimo paskirtis: **Kelių (gatvių)**  
Žymėjimas plane: **1-41**  
Statybos pradžios metai: **1976**  
Statybos pabaigos metai: **1976**  
Statinio kategorija: **II grupės nesudėtingasis**  
Baigtumo procentas: **100 %**  
Ilgis: **0.303 km**  
Plotas: **52.00 kv. m**  
Danga: **Žvyras**  
Eismo juostų skaičius: **Viena**  
Gatvės kategorija: **Pagalbinė**  
Atkūrimo sąnaudų (statybos vertė): **27800 Eur**  
Fizinio nusidėvėjimo procentas: **75 %**  
Atkuriamoji vertė: **6950 Eur**  
Atkūrimo sąnaudų (statybos vertės) ir atkuriamosios vertės  
nustatymo data: **2019-08-06**  
Vidutinė rinkos vertė: **6950 Eur**  
Vidutinės rinkos vertės nustatymo būdas: **Atkuriamoji vertė**  
Vidutinės rinkos vertės nustatymo data: **2019-08-06**  
Kadastro duomenų nustatymo data: **2019-08-06**

### 3. Daikto priklausiniai iš kito registro: įrašų nėra

### 4. Nuosavybė:

4.1. **Nuosavybės teisė**  
Savininkas: **ŠVENČIONIŲ RAJONO SAVIVALDYBĖ, a.k. 111108284**  
Daiktas: **kelias (gatvė) Nr. 4400-5268-2964, aprašytas p. 2.1.**  
Įregistravimo pagrindas: **1998-07-13 Lietuvos Respublikos Vyriausybės nutarimas Nr. 870**  
**2004-12-24 Perdavimo - priėmimo aktas Nr. 2191-86**  
Įrašas galioja: **Nuo 2021-06-21**

### 5. Valstybės ir savivaldybių žemės patikėjimo teisė: įrašų nėra

### 6. Kitos daiktinės teisės: įrašų nėra

### 7. Juridiniai faktai: įrašų nėra

### 8. Žymos: įrašų nėra

### 9. Teritorijos, kuriose taikomos SŽNS, įrašytos į NTK kadastro duomenų byloje įrašytų duomenų pagrindu: įrašų nėra

### 10. Daikto registravimas ir kadastro žymos:

10.1. **Suformuotas naujas (daikto registravimas)**  
Daiktas: **kelias (gatvė) Nr. 4400-5268-2964, aprašytas p. 2.1.**  
Įregistravimo pagrindas: **2004-12-24 Perdavimo - priėmimo aktas Nr. 2191-86**  
**2019-08-06 Nekilnojamojo daikto kadastro duomenų byla**  
Įrašas galioja: **Nuo 2021-06-18**

10.2. **Kadastrinius matavimus atliko (kadastro žyma)**  
Daiktas: **kelias (gatvė) Nr. 4400-5268-2964, aprašytas p. 2.1.**  
Įregistravimo pagrindas: **2017-04-21 Kvalifikacijos pažymėjimas Nr. 2M-M-2519**  
**2019-08-06 Nekilnojamojo daikto kadastro duomenų byla**  
Įrašas galioja: **Nuo 2021-06-18**

### 11. Duomenys apie įregistruotas teritorijas, kuriose taikomos specialiosios žemės naudojimo sąlygos: įrašų nėra

### 12. Registro pastabos ir nuorodos: įrašų nėra

### 13. Kita informacija: įrašų nėra

### 14. Informacija apie duomenų sandoriui tikslinimą: įrašų nėra

Dokumentą atspausdino

AUŠRINĖ GRIŠKEVIČIŪTĖ-GEČIENĖ



VALSTYBĖS ĮMONĖ REGISTRŲ CENTRAS

Vincio Kudirkos g. 18-3, 03105 Vilnius, tel. (8 5) 2688 262, faks. (8 5) 2688 311, el.p. info@registrucentras.lt

LIETUVOS RESPUBLIKOS JURIDINIŲ ASMENŲ REGISTRO

IŠPLĖSTINIS IŠRAŠAS

2017-04-26 11:12:25

**1. Juridinių asmenų registre įregistruota:**

Pavadinimas: **UAB "URBAN LINE"**  
 Kodas: **300149157**  
 Teisinė forma: **Uždaroji akcinė bendrovė**  
 Teisinis statusas: **Teisinis statusas neįregistruotas**  
 Buveinės adresas: **Vilniaus m. sav. Vilniaus m. Pylimo g. 21**  
 NTR objekto kodas: **1094-0307-1018:0026**  
 Įregistravimo data: **2005-10-03**  
 Versija: **29 (2017-02-27)**  
 Duomenų būklė: **Pilnai sutvarkyti duomenys**  
 Registro tvarkytojas: **Valstybės įmonės Registrų centro Vilniaus filialas**

**2. Filialai, atstovybės registruoti Lietuvoje: įrašų nėra****3. Kapitalas ir akcijos:**

Įstatinio kapitalo dydis:  
 Akcijų skaičius:  
 Vardinių paprastųjų akcijų skaičius:  
 Vardinės paprastosios akcijos  
 nominali vertė:

KONFIDENCIALU

**4. Veiklos tikslai ir rūšys:**

Tikslai: **prekyba, gamyba, paslaugų teikimas, architektūros ir inžinerijos veikla, techninis tikrinimas ir analizė, bet kokia kita veikla, kuri neprieštarauja Lietuvos Respublikos teisės aktams**

**5. Organai:**

- 5.1. **Visuotinis akcininkų susirinkimas**  
 Registruota: **Nuo 2005-10-03**  
 Dokumentas (-ai): **Aprašytas (-ti) p. 14.36**
- 5.2. **Vadovas**  
 Registruota: **Nuo 2005-10-03**  
 Dokumentas (-ai): **Aprašytas (-ti) p. 14.32, 14.34, 14.36**
- 5.2.1. **Asmuo: VITALIJUS ALEKSANDROVAS, a.k. 38106190382**  
**Paskyrimo (išrinkimo) data 2006-04-14**  
 Registruota: **Nuo 2006-04-21**  
**Vilniaus m. sav. Vilniaus m. Dzūkų g. 22/19-12**  
 Dokumentas (-ai) **aprašytas (-ti) p. 14.32**

**6. Dalyviai:**


- 6.1. **Akcininkas**  
 Registruota: |  
 Dokumentas (-ai): |
- 6.1.1. **Asmuo: KONFIDENCIALU**  
 Registruota:

**7. Taisyklė, pagal kurią asmenys veikia juridinio asmens vardu:**

- 7.1. **Vienasmenis atstovavimas**  
 Registruota: **Nuo 2005-10-03**  
 Aprašymas: **Juridinio asmens vardu veikia vadovas**  
 Dokumentas (-ai): **Aprašytas (-ti) p. 14.34**

**8. Licencijuojama veikla:**

- 8.1. **Geodeziniai darbai**  
 Registruota: **Nuo 2008-02-04**  
 Terminas: **Nuo 2008-01-30**



Aprašymas: Licencijos Nr. G-591-(919)  
 Dokumentas (-ai): Aprašytas (-ti) p. 14.29

8.2. Topografiniai ir kartografiniai darbai  
 Registruota: Nuo 2008-02-04  
 Terminas: Nuo 2008-01-30  
 Aprašymas: Licencijos Nr. TK-591-(919)  
 Dokumentas (-ai): Aprašytas (-ti) p. 14.30

8.3. Kaimo plėtros žemėtvarkos projektų rengimas  
 Registruota: Nuo 2008-07-15  
 Terminas: Nuo 2008-07-08  
 Aprašymas: Licencijos Nr. 1 R-KP-92  
 Dokumentas (-ai): Aprašytas (-ti) p. 14.26

8.4. Žemės sklypų formavimo ir pertvarkymo projektų rengimas  
 Registruota: Nuo 2008-02-11  
 Terminas: Nuo 2008-02-05  
 Aprašymas: Licencijos Nr. 1 R-ŽF-220  
 Dokumentas (-ai): Aprašytas (-ti) p. 14.28

**9. Kiti duomenys:**

Finansinių metų pradžia: 01-01  
 Finansinių metų pabaiga: 12-31

**10. Žymos: įrašų nėra**

**11. Bankrotas: įrašų nėra**

**12. Veiklos apribojimai: įrašų nėra**

**13. Finansinės atskaitomybės pateikimas:**

13.1. Ataskaitinis laikotarpis: Nuo 2015-01-01 iki 2015-12-31  
 Pateikimo data: 2017-02-22  
 Dokumentas: Aprašytas p. 14.4

**14. Dokumentai:**

14.1. Prašymas registruoti Juridinių asmenų registre JAR-1-E  
 Dokumento data: 2016-12-29  
 Gautas 2016-12-29, įregistruotas 2017-02-27

14.2. Įstatai  
 Dokumento data: 2016-11-03  
 Gautas 2016-12-29, įregistruotas 2017-02-27

14.3. Vienintelio akcininko sprendimas  
 Dokumento data: 2016-11-03, Nr. 1  
 Gautas 2016-12-29, įregistruotas 2017-02-27  
 Aprašymas: Vienintelio akcininko sprendimas

14.4. Finansinės atskaitomybės dokumentai  
 Dokumento data: 2016-04-28, Nr. 000628982010  
 Gautas 2017-02-22, įregistruotas 2017-02-22  
 Aprašymas: 2015 m. finansinė atskaitomybė, aiškinamasis raštas

14.5. Įgaliojimas  
 Dokumento data: 2017-02-13, Nr. 493651  
 Gautas 2017-02-13, įregistruotas 2017-02-13

14.6. Įgaliojimas  
 Dokumento data: 2016-11-15  
 Gautas 2016-11-15, įregistruotas 2016-11-17

14.7. Įgaliojimo panaikinimas  
 Dokumento data: 2015-08-14  
 Gautas 2015-09-15, įregistruotas 2015-09-16

14.8. Įgaliojimo panaikinimas  
 Dokumento data: 2015-08-14  
 Gautas 2015-09-15, įregistruotas 2015-09-16



- 14.9. Finansinės atskaitomybės dokumentai  
 Dokumento data: 2015-03-02, Nr. 000628982009  
 Gautas 2015-05-29, įregistruotas 2015-05-29  
 Aprašymas: 2014 m. finansinė atskaitomybė, aiškinamasis raštas, juridinio asmens finansinių ataskaitų rinkinys
- 14.10. Įgaliojimo panaikinimas  
 Dokumento data: 2014-11-18  
 Gautas 2014-11-19, įregistruotas 2014-11-21
- 14.11. Įgaliojimas  
 Dokumento data: 2014-11-18  
 Gautas 2014-11-19, įregistruotas 2014-11-21
- 14.12. Įgaliojimas  
 Dokumento data: 2014-11-18  
 Gautas 2014-11-19, įregistruotas 2014-11-21
- 14.13. Finansinės atskaitomybės dokumentai  
 Dokumento data: 2014-04-30, Nr. 000628982008  
 Gautas 2014-06-09, įregistruotas 2014-06-09  
 Aprašymas: 2013 m. finansinė atskaitomybė, aiškinamasis raštas, patvirtintos finansinės ataskaitos
- 14.14. Įgaliojimas  
 Dokumento data: 2014-05-27  
 Gautas 2014-05-27, įregistruotas 2014-05-27
- 14.15. Finansinės atskaitomybės dokumentai  
 Dokumento data: 2013-04-30, Nr. 000628982007  
 Gautas 2013-05-21, įregistruotas 2013-05-21  
 Aprašymas: 2012 m. finansinė atskaitomybė, aiškinamasis raštas
- 14.16. Įstatai  
 Dokumento data: 2012-12-20  
 Gautas 2012-12-31, įregistruotas 2013-01-04
- 14.17. Prašymas registruoti Juridinių asmenų registre  
 Dokumento data: 2012-12-31  
 Gautas 2012-12-31, įregistruotas 2013-01-04  
 Notaro žyma: Vilniaus m. 30-as notarų biuras, not. MINDAUGAS SIPAVIČIUS, Reg. Nr. 4342, notarinio veiksmo atlikimo data 2012-12-31  
 Aprašymas: Dėl įstatų įregistravimo
- 14.18. Vienintelio akcininko sprendimas  
 Dokumento data: 2012-12-20  
 Gautas 2012-12-31, įregistruotas 2013-01-04  
 Aprašymas: Dėl įstatų patvirtinimo
- 14.19. Finansinės atskaitomybės dokumentai  
 Dokumento data: 2012-04-30, Nr. 000628982006  
 Gautas 2012-06-01, įregistruotas 2012-06-01  
 Aprašymas: 2011 m. finansinė atskaitomybė, aiškinamasis raštas
- 14.20. Akcininkų sąrašas  
 Dokumento data: 2012-04-25, Nr. SPF-2012/143  
 Gautas 2012-04-25, įregistruotas 2012-04-30
- 14.21. Prašymas registruoti Juridinių asmenų registre  
 Dokumento data: 2012-04-25  
 Gautas 2012-04-25, įregistruotas 2012-04-30  
 Aprašymas: Dėl akcininko duomenų įregistravimo
- 14.22. Finansinės atskaitomybės dokumentai  
 Dokumento data: 2011-04-29, Nr. 000628982005  
 Gautas 2011-05-26, įregistruotas 2011-05-26



- Aprašymas: 2010 m. finansinė atskaitomybė, aiškinamasis raštas
- 14.23. Akcininkų sąrašas  
Dokumento data: 2010-05-26  
Gautas 2010-05-27, įregistruotas 2010-06-02
- 14.24. Finansinės atskaitomybės dokumentai  
Dokumento data: 2010-04-30, Nr. 000628982004  
Gautas 2010-05-26, įregistruotas 2010-05-26  
Aprašymas: 2009 m. finansinė atskaitomybė, aiškinamasis raštas
- 14.25. Finansinės atskaitomybės dokumentai  
Dokumento data: 2009-04-30, Nr. 000628982003  
Gautas 2009-05-28, įregistruotas 2009-05-28  
Aprašymas: 2008 m. finansinė atskaitomybė, aiškinamasis raštas
- 14.26. Pranešimas apie licencijos (leidimo) išdavimą  
Dokumento teikėjas: Nacionalinė žemės tarnyba prie Žemės ūkio ministerijos, JA k. 188704927  
Dokumento data: 2008-07-10, Nr. 1 R-KP-92  
Gautas 2008-07-14, įregistruotas 2008-07-15
- 14.27. Finansinės atskaitomybės dokumentai  
Dokumento data: 2008-03-07, Nr. 000628982002  
Gautas 2008-04-01, įregistruotas 2008-04-02  
Aprašymas: 2007 m. finansinė atskaitomybė, aiškinamasis raštas, metinis pranešimas (veiklos ataskaita)
- 14.28. Pranešimas apie licencijos (leidimo) išdavimą  
Dokumento teikėjas: Nacionalinė žemės tarnyba prie Žemės ūkio ministerijos, JA k. 188704927  
Dokumento data: 2008-02-06, Nr. 1 R-ŽF-220  
Gautas 2008-02-11, įregistruotas 2008-02-11
- 14.29. Pranešimas apie licencijos (leidimo) išdavimą  
Dokumento teikėjas: Nacionalinė žemės tarnyba prie Žemės ūkio ministerijos, JA k. 188704927  
Dokumento data: 2008-01-30, Nr. G-591-(919)  
Gautas 2008-01-31, įregistruotas 2008-02-04
- 14.30. Pranešimas apie licencijos (leidimo) išdavimą  
Dokumento teikėjas: Nacionalinė žemės tarnyba prie Žemės ūkio ministerijos, JA k. 188704927  
Dokumento data: 2008-01-30, Nr. TK-591-(919)  
Gautas 2008-01-31, įregistruotas 2008-02-04
- 14.31. Finansinės atskaitomybės dokumentai  
Dokumento data: 2006-04-28, Nr. 000628982001  
Gautas 2006-05-17, įregistruotas 2006-11-24  
Aprašymas: 2005 m. finansinė atskaitomybė, aiškinamasis raštas, veiklos ataskaita
- 14.32. Prašymas registruoti Juridinių asmenų registre  
Dokumento data: 2006-04-13  
Gautas 2006-04-13, įregistruotas 2006-04-21  
Aprašymas: Dėl vadovo duomenų įregistravimo
- 14.33. Visuotinio akcininkų susirinkimo protokolas  
Dokumento data: 2006-04-07  
Gautas 2006-04-13, įregistruotas 2006-04-21  
Aprašymas: Dėl vadovo išrinkimo
- 14.34. Prašymas registruoti Juridinių asmenų registre  
Dokumento data: 2005-09-28  
Gautas 2005-09-28, įregistruotas 2005-10-03  
Notaro žyma: Vilniaus m. 37-as notaro biuras, not. SNIEGUOLĖ KAPLERIENĖ, Reg. Nr. SK-7864, notarinio veiksmo atlikimo data 2005-09-28  
Aprašymas: Dėl juridinio asmens įregistravimo



- 14.35. Steigimo sutartis  
Dokumento data: 2005-09-05  
Gautas 2005-09-28, įregistruotas 2005-10-03
- 14.36. Įstatai  
Dokumento data: 2005-09-28  
Gautas 2005-09-28, įregistruotas 2005-10-03
- 14.37. Pažyma apie laikiną pavadinimo įrašymą  
Dokumento data: 2005-09-06  
Gautas 2005-09-28, įregistruotas 2005-10-03
- 14.38. Prašymas laikinai įrašyti į Juridinių asmenų registrą pavadinimą  
Dokumento data: 2005-09-05  
Gautas 2005-09-06, įregistruotas 2005-09-06

15. Kita informacija: įrašų nėra

16. Kontaktinė informacija:

Mobilusis telefonas: 869961112  
Elektroninio pašto adresas: info@urbanline.lt  
Internetinės svetainės adresas: www.urbanline.lt

2017-04-26 11:12:25

Išrašas tikras, turi *prima facie* galią

Dokumentą atspausdino:  
Vilniaus filialo Juridinių asmenų registravimo skyriaus  
Registro duomenų tvarkymo grupės  
Vyriausioji specialistė



*[Handwritten signature]*

AURELIJA BALTAKIENĖ

*[Handwritten signature]*

UAB „URBAN LINE“  
DOKUMENTAMS  
\*  
UAB „URBAN LINE“  
Direktorius  
Italijus Aleksandrovas  
Kopija Ukra  
\*  
KVIUS

KONFIDENCIALU

Susiūta, numeruota

31/10/21 / 01



specialistė  
Mittakienė



*[Handwritten signature]*



UAB „URBAN LINE“  
Direktorius  
Vitalijus Aleksandrovas

Kopija tikra





STATYBOS PRODUKCIJOS  
SERTIFIKAVIMO CENTRAS

Valstybės įmonė Statybos produkcijos sertifikavimo centras, įmonės kodas 110068926, Linkmenų g. 28, LT-08217 Vilnius

# KVALIFIKACIJOS ATESTATAS

Nr.25326

**Vitalijus Aleksandrovas**

A.k. **KONFIDENCIALU**

Suteikta teisė eiti ypatingojo statinio projekto vadovo ir ypatingojo statinio projekto vykdymo priežiūros vadovo pareigas.

Statiniai: susisiekimo komunikacijos (keliai, gatvės, geležinkelio kelias, oro uosto statiniai, kiti transporto statiniai), taip pat minėti statiniai, esantys kultūros paveldo objekto teritorijoje, jo apsaugos zonoje, kultūros paveldo vietovėje.



Direktorius

22804

Išduotas 2019 m. vasario 21 d.

Pirmą kartą išduotas 2006 m. gruodžio 11 d.

Kvalifikacijos atestatų registras skelbiamas [www.spsc.lt](http://www.spsc.lt)



STATYBOS PRODUKCIJOS  
SERTIFIKAVIMO CENTRAS

Valstybės įmonė Statybos produkcijos sertifikavimo centras, įmonės kodas 110068926, Linkmenų g. 28, LT-08217 Vilnius

# KVALIFIKACIJOS ATESTATAS

Nr.29450

**Vitalijus Aleksandrovas**

A.k. **KONFIDENCIALU**

Suteikta teisė eiti ypatingojo statinio projekto dalies vadovo ir ypatingojo statinio projekto dalies vykdymo priežiūros vadovo pareigas.

Statiniai: susisiekimo komunikacijos (keliai, gatvės, geležinkelio kelias, oro uosto statiniai, kiti transporto statiniai), taip pat minėti statiniai, esantys kultūros paveldo objekto teritorijoje, jo apsaugos zonoje, kultūros paveldo vietovėje.

Projekto dalys: konstrukcijų, susisiekimo, pasirengimo statybai ir statybos darbų organizavimo, statybos skaičiuojamosios kainos nustatymo.

Direktorius



Išduotas 2019 m. vasario 21 d.

Pirmą kartą išduotas 2012 m. balandžio 24 d.

Kvalifikacijos atestatų registras skelbiamas [www.spsc.lt](http://www.spsc.lt)

22805

UAB "URBAN LINE"  
DIREKTORIUS

## I S A K Y M A S

### DĖL PROJEKTO VADOVO IR PROJEKTO DALIES VADOVO PASKYRIMO

2024 m. lapkričio 6 d. Nr. **ATS – 2024/11/06/01**  
Vilnius

Vadovaudamasis Statybos techniniu reglamentu STR 1.04.04:2017 "Statinio projektavimas, projekto ekspertizė" ir Bendrovėje įdiegtos Integruotos kokybės, aplinkos apsaugos, darbuotojų saugos ir sveikatos vadybos sistemos (atitinkančios LST EN ISO 9001:2015, LST EN ISO 14001:2015 ir LST 1977:2008 standartų reikalavimus) procedūromis, objektams

- „Kvartalinių gatvių tarp Žaliosios g. ir Architektų g. ir lietaus nuotekų tinklų statybos Pabradės mieste, Švenčionių r. sav. projektas“,
- „Kvartalinių gatvių tarp Architektų g., Arcnionių g. ir Gamyklos g. ir lietaus nuotekų tinklų statybos Pabradės mieste, Švenčionių r. sav. projektas“,
- „Gatvės Nr. GTV-P58 ir lietaus nuotekų tinklų statybos Pabradės m., Švenčionių r. sav. projektas“,
- „Gatvės Nr. GTV-P57 ir lietaus nuotekų tinklų statybos Pabradės m., Švenčionių r. sav. projektas“,
- „Vilniaus g. kvartalinių gatvių ir lietaus nuotekų tinklų statybos Pabradės m., Švenčionių r. sav. projektas“,
- „Vilniaus g. jungiamosios gatvės ir lietaus nuotekų tinklų statybos Pabradės mieste, Švenčionių r. sav. projektas“,
- „Vasaros gatvės kapitalinio remonto ir lietaus nuotekų tinklų statybos Pabradės mieste, Švenčionių r. sav. projektas“,
- „Projekto gatvės kapitalinio remonto ir lietaus nuotekų tinklų statybos Pabradės mieste, Švenčionių r. sav. projektas“,

- „Vytauto gatvės kapitalinio remonto ir lietaus nuotekų tinklų statybos Pabradės mieste, Švenčionių r. sav. projektas“,
- „Šilelio gatvės ir lietaus nuotekų tinklų statybos Pabradės mieste Švenčionių r. sav. projektas“,
- „Pietų gatvės kapitalinio remonto ir lietaus nuotekų tinklų statybos Pabradės mieste, Švenčionių r. sav. projektas“,
- „Gėlių gatvės kapitalinio remonto ir lietaus nuotekų tinklų statybos Pabradės mieste, Švenčionių r. sav. projektas“,
- „Naujosios gatvės kapitalinio remonto ir lietaus nuotekų tinklų statybos Pabradės mieste, Švenčionių r. sav. projektas“,
- „Rytų gatvės kapitalinio remonto ir lietaus nuotekų tinklų statybos Pabradės mieste, Švenčionių r. sav. projektas“,
- „Kovo gatvės kapitalinio remonto ir lietaus nuotekų tinklų statybos Pabradės mieste, Švenčionių r. sav. projektas“,
- „Partizanų gatvės kapitalinio remonto ir lietaus nuotekų tinklų statybos Pabradės mieste, Švenčionių r. sav. projektas“,
- „Sodų gatvės kapitalinio remonto ir lietaus nuotekų tinklų statybos Pabradės mieste, Švenčionių r. sav. projektas“,
- „Privažiuojamosios gatvės prie Levandų laukų Švenčionių mieste, Švenčionių r. sav. statybos projektas“,

s k i r i u:

nuo 2024 m. lapkričio 6 d. save, direktorių Vitalijų Aleksandrova, projekto vadovu (kval. atestato Nr. 25326),

nuo 2024 m. lapkričio 6 d. save, direktorių Vitalijų Aleksandrova, projekto dalies vadovu (S, SO, KS dalys), (kval. atestato Nr. 29450),

pagal 2021 m. rugsėjo 13 d. preliminarią sutartį Nr. J-478, sudarytą su Švenčionių rajono savivaldybės administracija.

Direktorius

.....  
(parašas)

Vitalijus Aleksandrovass