





C I T Y | L
F O R M | T

2024







KONKRETIZUOTI SPRENDINIAI

**Švenčionių rajono savivaldybės teritorijos
bendrojo plano keitimas**

| | |
|---|--|
| Planavimo organizatorius | ŠVENČIONIŲ RAJONO SAVIVALDYBĖS ADMINISTRACIJOS DIREKTORIUS Kodas juridinių asmenų registre - 188766722 Vilniaus g. 19, LT-18116 Švenčionys Tel. (8 387) 66 372 El. p. paštas savivaldybe@svencionys.lt www.svencionys.lt |
| Teritorijų planavimo dokumento pavadinimas | ŠVENČIONIŲ RAJONO SAVIVALDYBĖS TERITORIJOS BENDROJO PLANO KEITIMAS |
| Planuojama teritorija | Švenčionių rajono savivaldybės teritorija |
| Teritorijų planavimo dokumento rūšis | Kompleksinis |
| Porūšis | Savivaldybės bendrasis planas |
| Lygmuo | Savivaldybės |
| Etapas | Rengimo |
| Stadija | Sprendinių konkretizavimo |
| TPDIRS TPD Nr. | K-RJ-86-21-288 |
| Bylos žymuo | CF-21U-84 |
| Tomas | IV |
| Data | 2024 |
| Rengėjas | UAB CityForm LT Įmonės kodas: 304696907 S. Žukausko g. 4, LT-08244 Vilnius Tel.: +370 616 54100 / El. p.: info@cityform.lt / www.cityform.lt |
| | Kontaktinis asmuo: Projekto vadovė – Giedrė Ratkutė Skačkauskienė Tel.: +370 616 54100 / El. p.: info@cityform.lt |

| Atestato Nr. | Pareigos | Vardas Pavardė | Parašas |
|--------------|----------------------------------|---|--|
| A1735 | Direktorė Projekto vadovė | Gitana Mineikienė Giedrė Ratkutė Skačkauskienė |   |

DARBŲ PARENGUSIŲ SPECIALISTŲ SĄRAŠAS

| Eil. Nr. | Atlikta dalis | Vardas, pavardė / pozicija (kvalifikacijos atestato Nr.) | Parašas |
|----------|------------------------------|--|---|
| 1. | <i>Įvadas, 1-11 sk., GIS</i> | Giedrė Ratkutė Skačkauskienė / projekto vadovė (Nr. A 1735) |  |
| 2. | <i>Įvadas, 1-11 sk., GIS</i> | Aistė Jakubauskienė / architektė |  |
| 3. | <i>5 sk.</i> | Irena Kliobavičiūtė / nekilnojamojo kultūros paveldo specialistė (Nr. A1106) |  |
| 4. | <i>6-7 sk.</i> | Vida Bujauskienė |  |
| 5. | <i>10 sk.</i> | Gitana Mineikienė / projekto dalies vadovė (Nr. 0105) |  |
| 6. | <i>10-11 sk.</i> | Dovilė Lazauskaitė / inžinierė |  |

TURINYS

| | |
|---|------------|
| DARBA PARENGUSIŲ SPECIALISTŲ SĄRAŠAS | 3 |
| Įvadas | 6 |
| 1. SPRENDINIŲ KONKRETIZAVIMO PAGRINDAS..... | 15 |
| 2. DEMOGRAFINĖS SITUACIJOS SCENARIJAI, SOCIALINĖS, EKONOMINĖS VYSTYMO GALIMYBĖS | 18 |
| 3. URBANISTINIO KARKASO VYSTYMO KRYPTYS..... | 21 |
| 4. FUNKCINIS ZONAVIMAS | 24 |
| 4.1. Švenčionių rajono savivaldybės teritorijos funkcinis zonavimas..... | 24 |
| 4.2. Funkcinėms zonoms taikomi bendrieji tekstiniai reglamentai | 31 |
| 4.3. Integruojami ir pripažįstami bendrojo plano sudedamąja dalimi teritorijų planavimo dokumentai..... | 35 |
| 5. KULTŪROS PAVELDO IŠTEKLIŲ APSAUGOS KRYPTYS IR ĮVEIKLINIMO PRIEMONĖS..... | 37 |
| 5.1. Švenčionių rajono kultūros paveldo ištekliai | 37 |
| 5.2. Švenčionių rajono teritorijoje esančių kultūros paveldo objektų, vietovių apsaugos kryptys ir priemonės | 39 |
| 6. KRAŠTOVAIZDIS..... | 47 |
| 6.1. Gamtinio karkaso lokalizavimas | 47 |
| 6.2. Kraštovaizdžio tvarkymo strategijų zonos | 54 |
| 6.2.1. Kraštovaizdžio tvarkymo strategijų zonų sistema | 54 |
| 6.2.2. Kraštovaizdžio tvarkymo strategijų zonų lokalizavimas | 56 |
| 7. GAMTINĖ APLINKA | 65 |
| 7.1. Biologinės įvairovės apsauga | 65 |
| 7.2. Želdynų sistema | 86 |
| 8. REKREACINIS POTENCIALAS | 88 |
| 9. SUSISIEKIMO INFRASTRUKTŪRA | 97 |
| 9.1. Aplinkkeliai, apvažiavimai..... | 98 |
| 9.2. Žvyro dangos kelių asfaltavimo bei esamų dangų rekonstravimo tęstinumas bei prioritetiškumas | 98 |
| 9.3. Kelių susisiekimo sistemos būklės gerinimas, pagal poreikį rekonstruojant vietinės reikšmės kelius, jų ruožus | 99 |
| 9.4. Kelių transporto aptarnavimo infrastruktūra | 99 |
| 9.5. Logistika ir multimodalumo galimybės rajone | 100 |
| 9.5.1. Pėsčiųjų ir bevariklio transporto infrastruktūra | 100 |
| 9.5.2. Viešojo transporto organizavimo principai | 100 |
| 9.5.3. Kombinuotų kelionių galimybės | 101 |
| 9.6. Geležinkelių infrastruktūra | 101 |
| 10. INŽINERINĖ INFRASTRUKTŪRA..... | 103 |
| 11. SAVIVALDYBĖS INFRASTRUKTŪROS PLĖTROS PRIORITETAI | 108 |



Grafinė dalis:

1. Pagrindinis brėžinys, M 1:50 000
2. Gamtinio karkaso brėžinys, M 1:50 000
3. Kraštovaizdžio apsaugos ir vystymo brėžinys, M 1:50 000
4. Inžinerinės infrastruktūros ir susisiekimo brėžinys, M 1:50 000

Ivadas

Keičiamas Švenčionių rajono savivaldybės teritorijos bendrasis planas, patvirtintas Švenčionių rajono savivaldybės tarybos 2009 m. sausio 23 d. sprendimu Nr. T-2. „Dėl Švenčionių rajono savivaldybės teritorijos bendrojo plano patvirtinimo“.

Teritorijų planavimo dokumentas rengimo pagrindas – Švenčionių rajono savivaldybės tarybos 2021 m. balandžio 29 d. sprendimas Nr. T-120 „Dėl Švenčionių rajono savivaldybės teritorijos bendrojo plano keitimo“.

Bendrasis planas rengiamas vadovaujantis Lietuvos Respublikos teritorijų planavimo įstatymu (toliau – Teritorijų planavimo įstatymas), Kompleksinio teritorijų planavimo dokumentų rengimo taisyklėmis (toliau – Taisyklės), kitais Lietuvos Respublikos teisės aktais ir metodiniais nurodymais, reglamentuojančiais teritorijų planavimo dokumentų rengimą, derinimą, tikrinimą, viešinimą, strateginį pasekmių aplinkai vertinimą.

Bendrasis planas – kompleksinio teritorijų planavimo dokumentas, kuriame pagal teritorijų planavimo lygmenį ir uždavinius nustatoma planuojamos teritorijos erdvinė struktūra ir teritorijos naudojimo privalomosios nuostatos ir reikalavimai bei apsaugos principai.

Planuojama teritorija

Švenčionių rajono savivaldybės administracinė teritorija

Planavimo tikslai

- Sudaryti sąlygas darniai valstybės teritorijos raidai, nuosekliai erdvinės ir funkcinės integracijos politikai įgyvendinti, teritorijų sanglaudai, kompleksiškai spręsti socialinius, ekonominius, ekologinius uždavinius.
- Nustatyti gyvenamųjų vietovių, inžinerinės ir socialinės infrastruktūros, kitų valstybei svarbių socialinės ekonominės veiklos sričių vystymo ir įgyvendinimo gaires, numatyti plėtrai reikalingas teritorijas.
- Sudaryti sąlygas racionaliam šalies gamtinių, žemės gelmių ir energijos išteklių naudojimui ir atkūrimui.
- Numatyti šalies gamtinio ir kultūrinio kraštovaizdžio savitumo, gamtos ir nekilnojamojo kultūros paveldo išsaugojimą, tikslingą naudojimą ir pažinimą, ekologiškai pusiausvyrai būtino gamtinio karkaso formavimą.
- Kurti sveiką, saugią, darnią gyvenamąją aplinką ir visavertes gyvenimo sąlygas gyvenamosiose vietovėse.
- Sudaryti sąlygas privačioms investicijoms, kuriančioms socialinę ir ekonominę gerovę, tinkamos kokybės gyvenimo sąlygas.

Planavimo uždaviniai

- Derinti fizinių ir juridinių asmenų ar jų grupių, savivaldybių ir valstybės interesus dėl teritorijos naudojimo ir veiklos plėtojimo teritorijoje sąlygų.
- Sudaryti sąlygas racionaliam žemės naudojimui ir žemės ūkio veiklai skatinti.
- Suformuoti planavimo lygmenį atitinkančias teritorijos funkcinio ir erdvinio vystymo kryptis;
- Optimizuoti planuojamos teritorijos urbanistinę struktūrą, socialinę ir inžinerinę infrastruktūrą, numatyti jų atsparumo ekstremaliems klimato reiškiniams stiprinimo priemones;
- Numatyti racionalaus žemės gelmių išteklių, žemės ūkio naudmenų, miškų, kitų gamtos išteklių išsaugojimo ir naudojimo, klimato kaitos poveikio švelninimo, gamtinio karkaso formavimo, gamtos ir nekilnojamojo kultūros paveldo, kraštovaizdžio ir biologinės įvairovės išsaugojimo priemones, optimalią kraštovaizdžio struktūrą;
- Detalizuoti atitinkamų aukštesnio lygmens kompleksinio teritorijų planavimo dokumentų sprendinius.
- Nustatyti savivaldybės ir jos urbanistinių centrų socialinės infrastruktūros sistemos vystymo reikalavimus detalizuojant valstybės lygmens bendrųjų planų privalomąsias teritorijos naudojimo nuostatas;
- Patikslinti valstybės dalies bendrajame plane (jei jis parengtas) numatomų urbanizuotų ir urbanizuojamų teritorijų vystymo poreikius;
- Numatyti Švenčionių rajono savivaldybei, valstybei svarbių objektų išdėstymą, svarbiems objektams rezervuotinas teritorijas;
- Nustatyti žemės ūkio paskirties teritorijų vystymo ir formavimo kryptis;
- Nustatyti gyvenamųjų vietovių kraštovaizdžio savitumui svarbias teritorijas, antropogeninius ir gamtinius elementus, vertingą kraštovaizdį reprezentuojančias apžvalgos vietas ir iš jų atsiveriančias panoramas, numatyti jų vizualinę apsaugą;
- Numatyti ypatingų inžinerinių statinių išdėstymą pažymint visus esamus, rengiamu bendroju planu ir kitais teritorijų planavimo dokumentais numatomus 30 m ir aukštesnius ypatingus inžinerinius statinius, kuriems aptarnauti reikalingas ne didesnis kaip 0,01 ha žemės plotas, kuriam Lietuvos Respublikos žemės įstatymo 40 straipsnio 6 dalies 2 punkte numatytu atveju neformuojamas atskiras žemės sklypas;
- Atsižvelgiant į Lietuvos Respublikos bendrojo plano „LIETUVA 2030“ sprendinius, juos perkelti į Švenčionių rajono savivaldybės teritorijos bendrąjį planą;
- Numatyti atsinaujinančių išteklių energetikos objektų statybą (išskyrus atvejus, numatytus Atsinaujinančių išteklių energetikos įstatyme;);

| | |
|--|---|
| | <ul style="list-style-type: none"> ▪ Švenčionių rajono savivaldybės teritorijos funkcinis zonavimas; ▪ Švenčionių rajono savivaldybės teritorijos gyvenamųjų vietovių sistema – savivaldybės urbanistinių centrų sistema ir jų funkciniai ryšiai, savivaldybės urbanistinių centrų vystymo galimybės ir urbanizuotų teritorijų prioritetinės plėtros kryptys; ▪ Inžinerinės ir socialinės infrastruktūros vystymo principai (ar jos išdėstymo reikalavimai), inžinerinių komunikacijų koridoriai; ▪ Išskiriamos urbanizuotos, urbanizuojamos ir neurbanizuojamos teritorijos (arba nurodomos urbanizuotų teritorijų plėtros kryptys), nustatomos prioritetinės plėtros teritorijos ir galimas plėtros mastas, prioritetinės ir kitos galimos veiklos, prioritetinės savivaldybės infrastruktūros vystymo etapai; ▪ Įvertinti teritorijas, kurioms būtina rengti vietovės lygmens bendruosius planus masteliu: M 1:2 000 – 10 000; ▪ Žemės gelmių išteklių telkiniai; ▪ Siūlomų apželdinti mišku teritorijų išdėstymas; ▪ Turistinių trasų, rekreacinių zonų išdėstymas; ▪ Įvertinti galiojančius specialiuosius planus ir integruoti jų sprendinius į rengiamą bendrąjį planą. |
| <p>Plano keitimo etapai</p> | <p>Parengiamasis, rengimo ir baigiamasis.</p> |
| <p>Kita informacija</p> | <p>Planuojamas laikotarpis – ne trumpesnis nei 10 metų. Bendrojo plano sprendiniai galioja neterminuotai arba tol kol bus parengtas ir patvirtintas jį keičiantis to paties lygmens teritorijų planavimo dokumentas.</p> <p>Parengiama Bendrojo plano koncepcija. Koncepcijos nepriklausomas profesinis vertinimas neatliekamas. Vyriausybės nustatyta tvarka atliekamos strateginio pasekmių aplinkai vertinimo procedūros. Atviras konkursas geriausiai urbanistinei idėjai atrinkti neorganizuojamas.</p> |
| <p>Plano keitimas atliekamas vadovaujantis:</p> | <ul style="list-style-type: none"> ▪ Švenčionių rajono savivaldybės tarybos 2021 m. balandžio 29 d. sprendimas Nr. T-120 „Dėl Švenčionių rajono savivaldybės teritorijos bendrojo plano keitimo rengimo pradžios ir planavimo tikslų“; ▪ Švenčionių savivaldybės administracijos direktoriaus 2021 m. gegužės 5 d. įsakymu Nr. A-326 „Dėl Švenčionių rajono savivaldybės teritorijos bendrojo plano keitimo planavimo darbų programos patvirtinimo“; ▪ Švenčionių rajono savivaldybės administracijos 2021-06-01 teritorijų planavimo sąlygos REG180672; ▪ Viešosios įstaigos "Plačiajuostis internetas" 2021-05-20 teritorijų planavimo sąlygos REG179233; ▪ Nacionalinio visuomenės sveikatos centro prie Sveikatos apsaugos ministerijos 2021-05-20 teritorijų planavimo sąlygos REG179314; ▪ AB "Energijos skirstymo operatoriaus" 2021-05-20 teritorijų planavimo sąlygos REG179380; |

- Telia Lietuva, AB 2021-05-21 teritorijų planavimo sąlygos REG179529;
- Priešgaisrinės apsaugos ir gelbėjimo departamento prie Vidaus reikalų ministerijos 2021-05-24 teritorijų planavimo sąlygos REG179614;
- Valstybės įmonės Lietuvos automobilių kelių direkcijos 2021-05-25 teritorijų planavimo sąlygos REG179720;
- Lietuvos Respublikos krašto apsaugos ministerijos 2021-05-25 teritorijų planavimo sąlygos REG179866;
- LITGRID AB 2021-05-27 teritorijų planavimo sąlygos REG180195;
- Kultūros paveldo departamento prie Kultūros ministerijos 2021-05-28 teritorijų planavimo sąlygos REG180333;
- Valstybės sienos apsaugos tarnybos prie Lietuvos Respublikos vidaus reikalų ministerijos 2021-05-28 teritorijų planavimo sąlygos REG180386;
- Lietuvos geologijos tarnybos prie Aplinkos ministerijos 2021-05-31 teritorijų planavimo sąlygos REG180455;
- Viešosios įstaigos Transporto kompetencijų agentūros 2021-05-31 teritorijų planavimo sąlygos REG180536;
- Uždarosios akcinės bendrovės "VILNIAUS VANDENYS" 2021-05-31 teritorijų planavimo sąlygos REG180540;
- Aplinkos apsaugos agentūros 2021-06-01 teritorijų planavimo sąlygos REG180556;
- Asvejos regioninio parko direkcijos 2021-06-01 teritorijų planavimo sąlygos REG180569;
- Akcinės bendrovės "Lietuvos geležinkeliai" 2021-06-01 teritorijų planavimo sąlygos REG180629;
- Lietuvos kariuomenės 2021-06-08 teritorijų planavimo sąlygos REG181587;
- Lietuvos Respublikos aplinkos ministerijos 2021-06-22 teritorijų planavimo sąlygos REG183044;
- Lietuvos Respublikos krašto apsaugos ministerijos 2021-07-16 teritorijų planavimo sąlygos REG185541;
- UAB Gren Švenčionys 2022-01-26 teritorijų planavimo sąlygos REG209372;
- Sirvėtos regioninio parko direkcijos 2022-01-27 teritorijų planavimo sąlygos REG209530;
- Utenos rajono savivaldybės administracijos 2022-01-28 teritorijų planavimo sąlygos REG209630;
- Molėtų rajono savivaldybės administracijos 2022-01-28 teritorijų planavimo sąlygos REG209747;
- Aukštaitijos nacionalinio parko ir Labanoro regioninio parko direkcijos 2022-02-01 teritorijų planavimo sąlygos REG210047;
- Ignalinos rajono savivaldybės administracijos 2022-02-01 teritorijų planavimo sąlygos REG210164;
- Nacionalinės žemės tarnybos prie Žemės ūkio ministerijos 2022-02-02 teritorijų planavimo sąlygos REG210286.

Teritorijų planavimo sąlygų neišdavė:

- AKCINĖ BENDROVĖ "SUSKYSTINTOS DUJOS"
- UAB "Švenčionių švara"
- UAB "PABRADĖS KOMUNALINIS ŪKIS"
- Valstybinės miškų tarnyba

Bendrosios Švenčionių savivaldybės teritorijos bendrojo plano keitimo sprendinių taikymo nuostatos

Švenčionių rajono savivaldybės teritorijos bendrojo plano keitimo sprendiniai formuojami ne trumpesniam nei dešimties metų laikotarpiui, jie galioja neterminuotai, jei teisės aktai nenustato kitaip. Savivaldybės lygmens bendrasis planas gali būti keičiamas, koreguojamas pagal poreikį Teritorijų planavimo įstatymo ir kitų teisės aktų nustatyta tvarka.

Švenčionių rajono savivaldybės teritorijos bendrojo plano keitimo sprendiniai yra parengti M 1:50 000. Švenčionių rajono savivaldybės teritorijos bendrojo plano keitimo sprendiniai (t.t. funkcinės zonos) gali būti tikslinami rengiant detalesnio mastelio teritorijų planavimo dokumentus. Tikslinant sprendinius bei funkcinę zonų ribas turi būti atsižvelgta į natūralias (gamtines) ir technines ribas (administracines ribas, gatves, kelius ir jų koridorius, inžinerinės infrastruktūros tinklus, objektus, SAZ ir pan.), vadovaujama naujausiais duomenimis (Miškų kadastro, Kultūros vertybių registru, Saugomų teritorijų valstybės kadastru, Žemės gelmių registro ir pan.). Detalizuojant Švenčionių rajono savivaldybės teritorijos bendrojo plano keitimo sprendinius taip pat rengiami specialiojo teritorijų planavimo dokumentai (t.t. kaimo plėtros žemėtvarkos projektai).

Švenčionių rajono savivaldybės teritorijos bendrojo plano keitimo sprendiniai galioja teritorijoms, kurioms nėra parengti vietovės lygmens kompleksinio teritorijų planavimo dokumentai, patvirtinti iki Švenčionių rajono savivaldybės teritorijos bendrojo plano keitimo patvirtinimo ar iki šio bendrojo plano keitimo įsigaliojimo pradėti rengti bet patvirtinti vėliau. Keičiant ar koreguojant minėtus dokumentus, taikomi šio Švenčionių rajono savivaldybės teritorijos bendrojo plano keitimo sprendiniai.

Iki bendrojo plano keitimo įsigaliojimo datos pradėti rengti žemesnio lygmens teritorijų planavimo dokumentai gali būti užbaigti rengti ir teikiami tvirtinti pagal iki tos datos išduotas planavimo sąlygas, galiojusius bendrojo plano sprendinius.

Tuo atveju, jei įsigaliojus šio bendrojo plano keitimo sprendiniams nėra poreikio rengti vietovės lygmens kompleksinio teritorijų planavimo dokumentų (t.y. urbanizuojamų teritorijų atveju, urbanizuojama teritorija laikoma susiformavusi, kai ji yra užstatyta su suformuota viešųjų erdvių sistema (yra atskirieji želdynai, galimai jungiami į vientisą sistemą, aikštės ar kitokio pobūdžio bendro naudojimo erdvės); išvystytas, nuosekliai besijungiantis kvartalinių gatvių tinklas, koridoriai pėsčiųjų ryšiams; išvystyta inžinerinė ir socialinė infrastruktūra), žemės sklypo paskirtis ir naudojimo būdas/būdai žemės sklypui nustatomi pagal funkcinę zoną į kurią patenka reikalavimus, o tais atvejais, kai žemės sklypas patenka į dvi ar daugiau funkcinę zonų – pasirinktinai pagal vienos iš funkcinę zonų (į kurią patenka žemės sklypo dalis) reikalavimus.



Saugomos teritorijos tvarkomos ir veikla jose vykdoma vadovaujantis Saugomų teritorijų įstatymu, saugomų teritorijų specialiojo teritorijų planavimo dokumentais bei kitais saugomas teritorijas reglamentuojančiais teisės aktais. Europos Bendrijos svarbos natūralios buveinės saugomos vadovaujantis ES gamtos buveinių, laukinės augmenijos bei gyvūnijos direktyva (92/43/EEC), kitais minėtas teritorijas reglamentuojančiais teisės aktais.

Teritorijos, esančios gamtiniame karkase vystomos pagal Gamtinio karkaso nuostatus.

Nekilnojamojo kultūros paveldo objektų teritorijose ir jų apsaugos zonose veikla vykdoma vadovaujantis Lietuvos Respublikos nekilnojamojo kultūros vertybių apsaugos įstatymu, kitais nekilnojamojo kultūros paveldo saugojimą, tvarkymą reglamentuojančiais teisės aktais. Lietuvos Respublikos kultūros vertybių registras nuolat tikslinamas ir papildomas naujais kultūros paveldo objektais ir bendrajame plane pateikti nekilnojamojo kultūros vertybių sąrašai nėra baigtiniai, todėl rengiant pagal bendrojo plano nuostatus kitus teritorijų planavimo dokumentus ar schemas, būtina vadovautis naujausia Lietuvos Respublikos kultūros vertybių registro informacija ir parengtais nekilnojamojo kultūros paveldo apsaugos specialiaisiais planais bei kitais nekilnojamojo kultūros paveldo apsaugą reglamentuojančių teisės aktų reikalavimais.

Šio bendrojo plano keitimo sprendiniuose apsaugos zonos, sanitarinės apsaugos zonos nenustatomos (tik vaizduojamos esamos).

Sanitarinės apsaugos zonos nustatomos ir tikslinamos teisės aktų nustatyta tvarka. Lietuvos Respublikos visuomenės sveikatos priežiūros įstatymo 24 straipsnio 1 dalyje nurodyti asmenys privalo nustatyti ir įteisinti SAZ. Keičiantis veiklos vykdymo mastams, SAZ turi būti tikslinamas. Šio bendrojo plano keitimo sprendiniuose apsaugos zonos, sanitarinės apsaugos zonos nenustatomos (tik vaizduojamos esamos).

Pagal poreikį savivaldybė gali numatyti teritorijų rezervavimą visuomenės poreikiams rengiant žemesnio lygmens teritorijų planavimo dokumentus, numatant rezervuojamų teritorijų ribas bei apimtis, vykdant teisės aktuose numatytas procedūras.

Miškų atkūrimas ir įveisimas vykdomas vadovaujantis Miškų atkūrimo ir įveisimo nuostatais, kitais minėtą veiklą reglamentuojančiais teisės aktais, rengiant pagal nustatytus reikalavimus atitinkamus projektus. Miško įveisimas ne miško žemėje vykdomas vadovaujantis Miško įveisimo ne miško žemėje taisyklėmis, kitais minėtą veiklą reglamentuojančiais teisės aktais. Miškai įveisiami pagal miškų išdėstymo žemėtvarkos schemas ar teisės aktuose numatytus kitus projektus, planus.

Sodybos atkūrimo Švenčionių rajono savivaldybės teritorijos bendrojo plano sprendiniai nereglamentuoja, atkūrimas gali būti vykdomas Lietuvos Respublikos teisės aktų numatyta tvarka.

Dalis Švenčionių rajono savivaldybės teritorijos patenka į pasienio ruožą, valstybės sienos apsaugos zoną ir pasienio juostą. Pasienio ruožo ir valstybės sienos apsaugos zonos ribos patvirtintos 2007 m. gegužės 30 d. Lietuvos Respublikos Vyriausybės nutarimu Nr. 548 „Dėl pasienio ruožo ribų ir valstybės sienos apsaugos zonos ribų bei Lietuvos Respublikos gyvenamųjų vietovių, priskirtų pasienio ruožui, sąrašo patvirtinimo“ (su vėlesniais pakeitimais ir papildymais). Pasienyje su Baltarusijos Respublika, Lietuvos Respublikos Vyriausybės 1999 m. gruodžio 13 d. nutarimu Nr. 1387 „Dėl Lietuvos Respublikos ir Baltarusijos Respublikos valstybės sienos apsaugai skirtų žemės plotų ir jų ribų patvirtinimo“ yra nustatyta pasienio juosta (valstybės sienos apsaugai skirti žemės plotai). Pasienio juosta skirta valstybės sienos apsaugos objektams bei įrenginiams statyti ir prižiūrėti. Pasienio juostoje, bet kokia veikla, nesusijusi su valstybės



sienos apsauga, turi būti derinama su Valstybės sienos apsaugos tarnyba prie Lietuvos Respublikos vidaus reikalų ministerijos. Pasienio ruože, valstybės sienos apsaugos zonoje, pasienio juostoje ir pasienio vandenyse, kurių vandenimis arba krantais eina ES išorės siena, taikomas pasienio teisinis režimas, nustatytas Valstybės sienos ir jos apsaugos įstatyme. Valstybės sienos perėjimo punktuose, skirtuose vykti per valstybės sieną, galioja valstybės sienos kirtimo tvarka, kuri nustatyta Valstybės sienos ir jos apsaugos įstatyme.

Švenčionių rajono savivaldybės teritorijos bendrojo plano keitimo sprendiniuose dėl atliekamo plano mastelio bei dėl to, kad savivaldybės strateginiuose dokumentuose ir juos palydinčiuose kituose dokumentuose šiai dienai neišskirtas poreikis objektams, kuriems teisės aktų nustatyta tvarka turi būti organizuojami architektūriniai konkursai, yra neįvardinami konkretūs objektai. Tačiau, įgyvendinant Architektūros įstatymo 13 str. nuostatas, teikiami principai dėl objektų, kuriems teisės aktų nustatyta tvarka turi būti organizuojami architektūriniai konkursai:

- naujai statomiems ypatingiems visuomeniniams pastatams (mokslo, kultūros, gydymo, sporto, religinės paskirties ir kt. pastatams), kurių naudojimui reikalinga kitos paskirties žemė, visuomeninės paskirties teritorijos žemės naudojimo būdas. Minėtų pastatų architektūriniuose konkursuose taip pat turi būti išnagrinėtas objekto gretimybėje esantis urbanistinės, gamtinės aplinkos kontekstas.
- kiti objektai, kuriems teisės aktų nustatyta tvarka organizuojami architektūriniai konkursai, gali būti identifikuojami žemesnio lygmens kompleksinio teritorijų planavimo dokumentų sprendiniuose ar Švenčionių rajono savivaldybės tarybos sprendimu.

Paviršinių vandens telkinių apsaugos zonos ir pakrančių apsaugos juostos turi būti taikomos vadovaujantis Paviršinių vandens telkinių apsaugos zonų ir pakrančių apsaugos juostų nustatymo tvarkos aprašu, patvirtintu Lietuvos Respublikos aplinkos ministro 2001 m. lapkričio 7 d. įsakymu Nr. 540 „Dėl paviršinių vandens telkinių apsaugos zonų ir pakrančių apsaugos juostų nustatymo tvarkos aprašo patvirtinimo“ (taip pat vėlesniais pakeitimais).

Švenčionių rajono savivaldybės teritorijos bendrojo plano keitimo sprendiniai gali būti įgyvendinami tiek, kiek nepažeidžiami Lietuvos Respublikos teisės aktai.

Tuo atveju, kai šio bendrojo plano sprendiniuose neapptariamos tam tikros veiklos, turinčios teritorinę išraišką, jos savivaldybės teritorijoje gali būti vykdomos teisės aktų numatyta tvarka.

Švenčionių rajono savivaldybės teritorijos bendrojo plano keitimas parengtas vadovaujantis šiais aukštesnio lygmens (pagal teritoriją ir/ar tvirtinančią instituciją) teritorijų planavimo dokumentais:

- Lietuvos Respublikos teritorijos bendrasis planas (T00087007);
- Nacionalinis kraštovaizdžio tvarkymo planas (T00077225);
- Vilniaus apskrities miškų tvarkymo schema (T00071421);
- Vilniaus apskrities nekilnojamojo kultūros paveldo tinklų schema (T00054279 (100002000304));
- Nacionalinių vandens turizmo trasų specialusis planas (T00053907 (100002000240));
- Nacionalinio lygmens autoturizmo specialusis planas (T00053906 (100002000239));
- Aukštaitijos nacionalinio parko planavimo schema (tvarkymo planas) (T00080463);
- Aukštaitijos nacionalinio parko planavimo schema (T00053970);
- Labanoro regioninio parko tvarkymo planas (T00071030);
- Labanoro regioninio parko ir jo zonų ribų planas (T00054225);
- Asvejos regioninio parko ir jo zonų bei buferinės apsaugos zonos ribų planas (T00054270);

- Asvejos regioninio parko tvarkymo planas (T00054271);
- Asvejos regioninio parko Purviniškių rekreacinės zonos tvarkymo planas (T00054204)
- Sirvėtos regioninio parko ir jo zonų bei buferinės apsaugos zonos ribų planas (T00053010);
- Sirvėtos regioninio parko tvarkymo planas (T00053011);
- Žeimenos valstybinio ichtiologinio draustinio ribų planas (T00079539);
- Kunigiškės valstybinio kraštovaizdžio draustinio tvarkymo planas (T00076095);
- Kunigiškės valstybinio kraštovaizdžio draustinio ribų planas (T00075159);
- Žeimenos valstybinio kraštovaizdžio draustinio tvarkymo planas (T00075786);
- Žeimenos valstybinio kraštovaizdžio draustinio ribų planas (T00075158);
- Lietuvos Respublikos Vyriausybės 2019 m. sausio 9 d. nutarimu Nr. 5 patvirtintu Švenčionių rajono savivaldybės dalies (karinio poligono ir karinio mokymo teritorijos Pabradės seniūnijoje) bendrasis planas;
- Švenčionių rajono savivaldybės nekilnojamojo kultūros paveldo tinklų schema (T00052573);
- Nacionalinių vandens turizmo trasų specialusis planas (T00053907);
- Nacionalinio lygmens autoturizmo specialusis planas (T00053906).

Švenčionių rajono savivaldybės teritorijos bendrojo plano keitimo sprendiniai suderinti tarpusavyje su šiais savivaldybės lygmens teritorijų planavimo dokumentais:

- Švenčionių rajono savivaldybės tarybos 2009 m. lapkričio 26 d. sprendimu Nr. T-154 patvirtintas Švenčionių miesto teritorijos bendrasis planas;
- Švenčionių rajono savivaldybės tarybos 2009 m. lapkričio 26 d. sprendimu Nr. T-155 patvirtintas Švenčionėlių miesto teritorijos bendrasis planas;
- Švenčionių rajono savivaldybės tarybos 2012 m. gruodžio 20 d. sprendimu Nr. T-193 patvirtintas Pabradės miesto teritorijos bendrasis planas;
- Švenčionių rajono savivaldybės tarybos 2015 m., rugsėjo 24 d. sprendimu Nr. T-161 patvirtintas Kaltanėnų miestelio bendrasis planas;
- Švenčionių rajono savivaldybės tarybos 2015 m., liepos 26 d. sprendimu Nr. T-138 patvirtintas Adutiškio miestelio bendrasis planas;
- Magistralinio dujotiekio Pabradė-Visaginas, praeinančio per Švenčionių rajono teritoriją, specialusis planas.
- Švenčionių rajono savivaldybės nekilnojamojo kultūros paveldo tinklų schema (T00052573);
- Švenčionių rajono savivaldybės tarybos 2018 m. gruodžio 21 d. sprendimo Nr. T-233 patvirtintas Švenčionių rajono savivaldybės šilumos ūkio specialiojo plano keitimas;
- Švenčionių rajono savivaldybės tarybos 2015 m. lapkričio 26 d. sprendimo Nr. T-196 patvirtintas Švenčionėlių miesto aplinkkelio specialusis planas;
- Švenčionių rajono savivaldybės tarybos 2015 m. rugpjūčio 27 d. sprendimo Nr. T-152 patvirtintas Kaltanėnų ir Labanoro seniūnijų turizmo ir rekreacijos specialusis planas;
- Švenčionių rajono savivaldybės tarybos 2015 m. gegužės 21 d. sprendimo Nr. T-74 patvirtintas Švenčionių miesto aplinkkelio specialusis planas;
- Švenčionių rajono savivaldybės tarybos 2015 m. gegužės 21 d. sprendimo Nr. T-74 patvirtintas Švenčionių rajono savivaldybės teritorijos dviračių transporto infrastruktūros plėtros specialusis planas;
- Švenčionių rajono savivaldybės tarybos 2015 m. sausio 29 d. sprendimo Nr. T-13 patvirtintas Švenčionių rajono savivaldybės turizmo ir rekreacinės teritorijos prie Lazdinių ežero specialusis planas;

- Švenčionių rajono savivaldybės tarybos 2013 m. balandžio 11 d. sprendimo Nr. T-68 patvirtintas Švenčionių rajono savivaldybės teritorijos vietinės reikšmės kelių ir gatvių infrastruktūros plėtros specialusis planas;
- Švenčionių rajono savivaldybės tarybos 2013 m. vasario 28 d. sprendimo Nr. T-40 patvirtintas Švenčionių rajono savivaldybės vandens tiekimo ir nuotekų tvarkymo infrastruktūros specialusis planas;
- Švenčionių rajono savivaldybės tarybos 2012 m. sausio 19 d. sprendimo Nr. T-15 patvirtintas Švenčionių rajono savivaldybės turizmo ir rekreacinių teritorijų dalių infrastruktūros plėtros specialusis planas;
- Švenčionių rajono savivaldybės tarybos 2007 m. gruodžio 27 d. sprendimo Nr. T-204 patvirtintas specialusis planas UAB “TELE 2”, UAB “BITĖ GSM” ir UAB “OMNITEL” judriojo skaitmeninio ryšio tinklo bazinių stočių išdėstymo Švenčionių rajono savivaldybės teritorijoje.



1. SPRENDINIŲ KONKRETIZAVIMO PAGRINDAS

Sprendiniai konkretizuojami vadovaujantis **Švenčionių rajono savivaldybės teritorijos bendrojo plano keitimo koncepcija, kuriai pritarta Švenčionių rajono savivaldybės tarybos 2023 m. sausio 26 d. sprendimu Nr. T-9 „Dėl pritarimo Švenčionių rajono savivaldybės teritorijos bendrojo plano keitimo koncepcijai“**. Švenčionių rajono savivaldybės teritorijos bendrojo plano koncepcijos sprendiniais buvo vykdomas galiojančio bendrojo plano sprendinių tęstinumas - taip pat siekiama įsisavinti potencialą, sukuriama dėl tamprų funkcinių ryšių su sostine poveikio. Įvertinus tai, Švenčionių rajono savivaldybės teritorijos bendrojo plano keitimo bendrųjų sprendinių formavimo stadijoje pateiktos vystymo kryptis numatančios:

- santykinai intensyvesnį urbanizacijos ruožą tarp Švenčionių ir Švenčionėlių, neapjungiant jų į vientisą urbanistinę struktūrą;
- numatomą plėtrą gyvenamosiose teritorijose, kuriose yra daugiau nei 100 gyventojų ir per pastarąjį dešimtmetį nevyko stiprus gyventojų skaičiaus mažėjimas;
- santykinai mažesnį urbanizacijos laipsnį (labiau orientuotą į žemės ūkio, rekreacines veiklas) rytinėje savivaldybės dalyje.

Konceptualiuosiuose sprendiniuose Švenčionių rajono savivaldybės urbanistinė struktūra optimizuojama prioritetai teikiant keturių pagrindinių urbanistinių centrų – Švenčionių, Švenčionėlių, Pabradės bei Adutiškio vystymui. Juose koncentruojama viešųjų paslaugų įvairovė. Akcentuojamas sinerginio ryšio tarp Švenčionių ir Švenčionėlių kūrimas. Šių dviejų rekreacinių traukos centrų ir teritorijos tarp jų įveiklinimas tiesiogiai teigiamai paveiktų savivaldybės demografinę situaciją. Didinamas šių centrų tarpusavio pasiekiamumas bei paslaugų juose prieinamumas taip pat sudarytų palankesnes sąlygas demografiniam augimui.

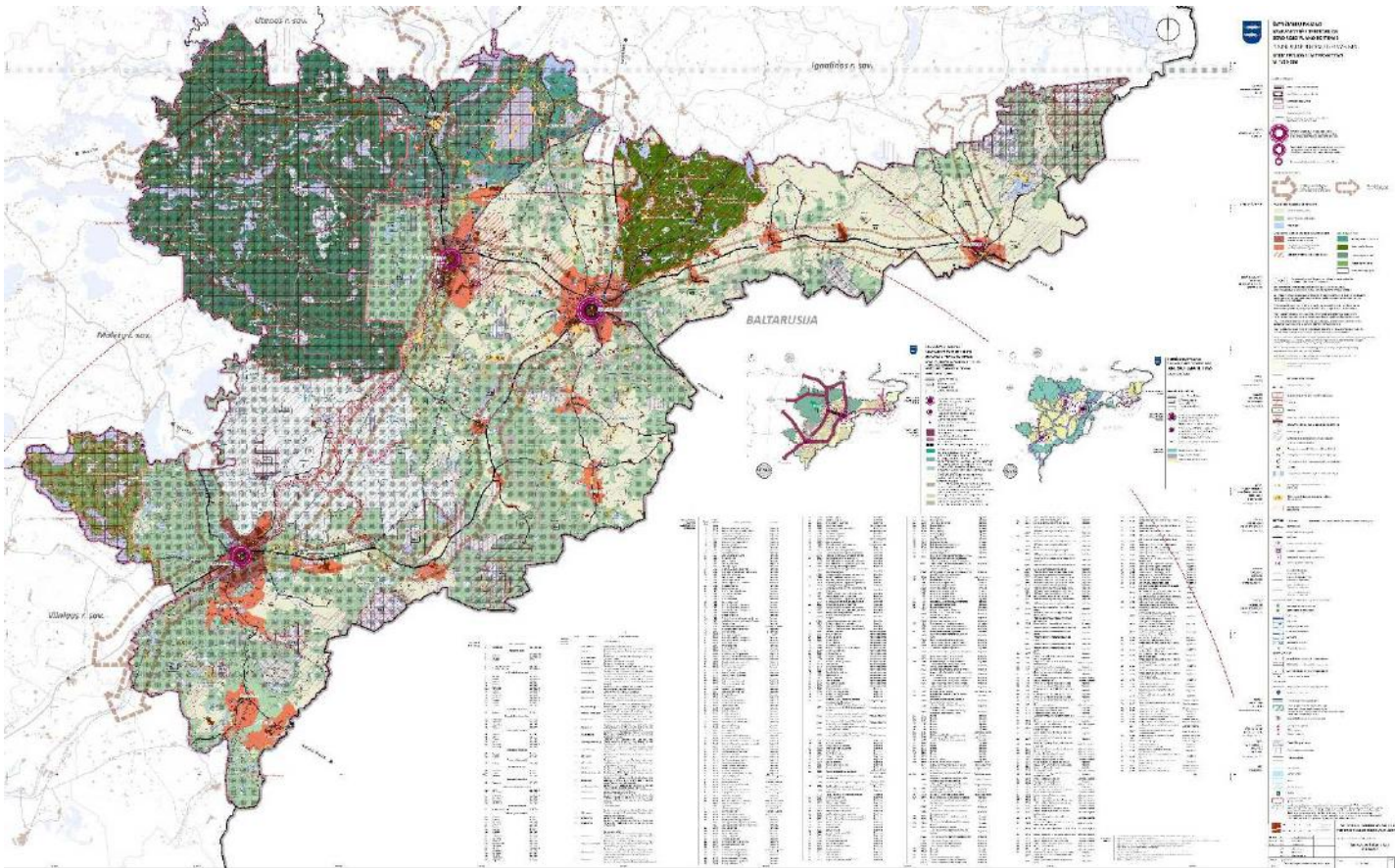
Švenčionių rajono savivaldybės teritorijos bendrojo plano koncepcijoje patikslinamas urbanizuotų ir urbanizuojamų teritorijų pasiskirstymas pagal demografines tendencijas, veiklos mastus, socialinį ekonominį gyvybingumą, infrastruktūros išvystymo laipsnį. Sudaromos sąlygos kompaktiškomis gyvenamosioms vietovėms formuoti.

Sprendiniuose pažymima, kad siekiant nuoseklios plėtros yra svarbu skatinti ekonominį savivaldybės aktyvumą, išnaudoti savivaldybės potencialą paslaugų sektoriuje, bei orientuotis į vidutinio verslo plėtrą didesnės pridėtinės vertės veiklose. Verslo skaitmenizavimas tiek paslaugų, tiek ir turizmo sektoriuose leistų pasiekti geresnį rezultatą. Prie ekonominės gerovės prisidėtų ir rekreacinio potencialo atskleidimas. Rekomenduojama ypač stiprinti Švenčionėlių rekreacinio aptarnavimo centro vaidmenį.

Nekilnojamojo kultūros paveldo sprendiniuose, siekiant išsaugoti nekilnojamąjį kultūros paveldą ir perduoti jį ateities kartoms, sudarant sąlygas visuomenei jį pažinti ir juo naudotis, nustatomos kultūros paveldo objektų saugojimo ir naudojimo gairės.

Švenčionių rajono savivaldybės teritorijos bendrojo plano koncepcijoje perkeliama, detalizuojami ir atsižvelgiant į planuojamos teritorijos urbanistinės raidos kryptis tikslinami nacionalinio kraštovaizdžio tvarkymo plano sprendiniai numatantys atskirų Švenčionių rajono savivaldybės kraštovaizdžio teritorinių vienetų (arealų) tvarkymo gaires ir kraštovaizdžio struktūros gerinimo (optimizavimo) kryptis. Koreguojama, tikslinama ir integruojant vietinės svarbos elementus detalizuojama ankstesniame bendrajame plane suformuota gamtinio karkaso (teritorijos ekologinio kompensavimo) sistema. Tuo

pačiu, atsižvelgiant į esamą gamtinio karkaso teritorijų geokologinį potencialą numatomas gamtinio karkaso tvarkymo zonų išskyrimas, tuo pačiu sukuriant ir prielaidas paviršinio vandens ir oro kokybės gerėjimui.



1.1. pav. Švenčionių rajono savivaldybės teritorijos bendrojo plano keitimo koncepcijos brėžinys

Numatoma toliau siekti galiojančiame bendrajame plane numatytų susisiekimo sprendinių įgyvendinimo. Peržiūrimi ir teikiami principiniai siūlymai viešojo transporto paslaugų efektyvinimo savivaldybėje sistemai, gyventojų mobilumo paslaugų ir produktų kūrimui, saugiam bevariklio transporto infrastruktūros plėtojimui.

Švenčionių rajono savivaldybės 2021–2027 metų strateginio plėtros plano prioritetus, yra siekiama pažangios ekonomikos ir piliečiams atviros savivaldos, yra ugdoma išsilavinusi, socialiai atsakinga, sveika ir saugi visuomenė bei kuriama žalesnė, išvystytos ir modernios infrastruktūros savivaldybė. Kiekvieną suformuluotą prioritetą išsamiai apibūdina strateginio vystymo ir plėtros tikslai bei uždaviniai ir priemonės.

Bendrojo plano sprendiniai sudarys sąlygas Švenčionių savivaldybės strateginio plėtros plano 2021–2027 metams tikslų įgyvendinimui – verslo ir aplinkos gerinimas ir konkurencingumo skatinimas; kaimo plėtra ir verslumo skatinimas; turizmo patrauklumo didinimas; socialinės pagalbos prieinamumo didinimas, socialinės atsakomybės stiprinimas; besimokančios visuomenės poreikiams atitinkančios švietimo sistemos plėtojimas; gyventojų sveikatos puoselėjimas, stiprinimas ir fizinio aktyvumo skatinimas; kultūros



paslaugų prieinamumo didinimas; viešojo saugumo didinimas; modernios infrastruktūros pasiekiamumo gerinimas; modernios inžinerinės infrastruktūros užtikrinimas; patrauklios gyvenamosios aplinkos užtikrinimas; tvaraus išteklių naudojimo užtikrinimas; bendruomenių inicijuotos vietos plėtros užtikrinimas ir NVO plėtra; kryptingos jaunimo politikos užtikrinimas; vietos savivaldos stiprinimas.

Kaip ir Švenčionių rajono savivaldybės teritorijos bendrojo plano keitimo koncepcija, taip pat ir **sprendiniai, formuojami vadovaujantis darnios (tvarios) raidos kelio užtikrinimo principu - darnus vystymasis tenkina žmonijos reikmes dabar, neapribodamas ateities kartų galimybių tenkinti savąsias** (Jungtinių Tautų Organizacija, toliau - JTO, 1987). Jis remiasi trimis pamatinėmis dimensijomis – ekonomikos augimu, visuomenės gerove bei aplinkos kokybe, užtikrinant subalansuotą visų vystymą, neprioretizuojant nei vienos kitų dviejų sąskaita. 2015 m. JTO priėmė 17 darnaus vystymosi tikslų (DVT), kurie yra paremti penkiais principais: žmonės, planeta, gerovė (klestėjimas), taika ir partnerystė (angl. 5 P's: people, planet, prosperity, peace and partnership). DVT – ne tik plati vizija darnesnei pasaulio ir visų gyventojų ateičiai, bet tai ir konkreti uždaviniais ir rodikliais paremta sistema. Darnaus vystymosi tikslai siekia socio-ekonominės atskirties mažinimo, nevaldomos ir nedarnios plėtros ribojimo, taršos ir kito neigiamo urbanizuotų teritorijų poveikio aplinkai mažinimo. Darnus vystymasis gali būti užtikrintas tik tuomet, kai skirtingi prioritetai yra derinami tarpusavyje, jų siekiama sinergiškai, atsižvelgiant į sąveikas ir sąryšius tarpusavyje.

Švenčionių rajono savivaldybės teritorijos vystymui svarbiausi tvarų vystymą užtikrinantys veiksniai:

- Darni urbanizacija.
- Stiprūs miesto, priemiesčių ir kaimo vietovių ryšiai.
- Didėjanti gyventojų sveikata ir gerovė - oro taršos mažinimas - vystymas alternatyvių (mažiau taršių, skatinančių fizinį aktyvumą) transporto priemonių, saugumo didinimas, užtikrinimas prieigų prie bendro naudojimo viešųjų erdvių, kas taip pat kelia gyventojų psichinės sveikatos lygį.
- Švietimo ir kultūros kokybės kėlimas.
- Saugaus geriamo vandens, sanitarinių paslaugų (nuotekų valymo ir kanalizacijos) kokybės užtikrinimas, lietaus vandens nutekėjimo ir kietųjų atliekų tvarkymas yra planuojami ir valdomi integruotu būdu.
- Sudarant sąlygas atsinaujinančių išteklių energetikos (individualiam) vartojimui ir gamybai yra mažinamas neigiamas poveikis aplinkai, įskaitant neigiamą klimato kaitos poveikį. Tvarus energijos išteklių valdymas reiškia, kad energijos, medžiagų ir vandens naudojimas yra mažinamas, o ištekliai naudojami ir veiksmingai iš naujo panaudojami jų natūraliame cikle. Turi būti teikiamas prioritetas atsinaujinančių energijos šaltinių vartojimui.
- Aukštas gyventojų užimtumas, nes tai turi tiesioginę įtaką gyvenimo gerovei bei sukuria socialinį saugumą ir didina visuomenės sanglaudą.
- Klimato kaitos švelninimui skirtų priemonių įgyvendinimas leistų padidinti ir miestų bei gyvenviečių atsparumą neigiamam klimato kaitos poveikiui. Turėtų būti siekiama sumažinti neigiamą klimato poveikį ir palaipsniui atsakyti ŠESD išmetimo.
- Darnių ir efektyvių atliekų tvarkymo sistemų diegimas.
- Nekontrliuojama urbanizacijos plėtra gali turėti neigiamos įtakos natūralioms ekosistemoms. Integruotas požiūris į urbanizaciją, saugant gamtinius išteklius, skatina investuoti į ekosistemų atkūrimą, taip siekiant padidinti atsparumą gamtinėms nelaimėms, mažinti oro taršą ir kitą neigiamą poveikį aplinkai bei užtikrinti būtinų ekosisteminių paslaugų tiekimą.



2. DEMOGRAFINĖS SITUACIJOS SCENARIJAI, SOCIALINĖS, EKONOMINĖS VYSTYMO GALIMYBĖS

Paskutinį dešimtmetį demografinės tendencijos Švenčionių rajono savivaldybėje ženkliai nesiskyrė nuo bendrų demografinių tendencijų Lietuvoje – dėl natūralios gyventojų kaitos ir neigiamos migracijos vyko gyventojų skaičiaus mažėjimas. Per pastaruosius dešimt metų gyventojų skaičius Švenčionių rajone sumažėjo 5009 gyventojais, t.y. -22,3 proc.

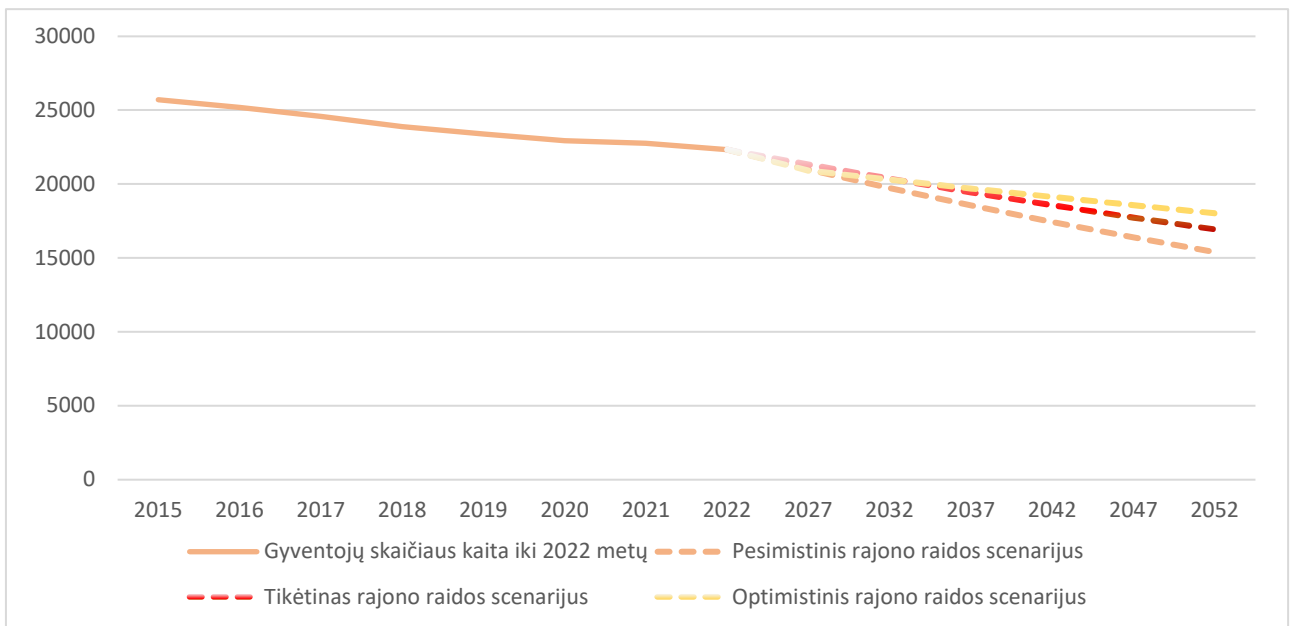
Lietuvos 2050 m. gyventojų prognozė parengta, atnaujinus 2015 m. EUROSTAT atliktą Lietuvos gyventojų prognozę, remiantis pagrindiniu EUROSTAT scenarijumi. Žvelgiant iš šiandienos perspektyvų 2015 m. EUROSTAT atlikta prognozė pernelyg pesimistiškai vertino tarptautinės migracijos rodiklį Lietuvoje. Įvertinus gyventojų skaičiaus pokyčių ir migracijos tendencijas, gimstamumo lygį, medianinį gyventojų amžių bei galimus didelio socioekonominio poveikio projektus (pavyzdžiui, naujas oro uostas, „Rail Baltica“ vėžė), kiekvienai iš savivaldybių buvo priskirta viena iš galimų demografijos situacijos 2050 m. perspektyvų: 1) augimas; 2) stabilizacija; 3) traukimas. Švenčionių rajono savivaldybė buvo priskirta prie besitraukiančiųjų.

Vertinant demografinę, socialinę ir ekonominę Švenčionių rajono savivaldybės aplinką išskirtini trys raidos scenarijai: pesimistinis, bazinis ir optimistinis.

Pesimistinis savivaldybės raidos scenarijus grindžiamas pastarojo dešimtmečio gyventojų srautų tendencijomis. Kadangi natūrali gyventojų kaita dėl mažėjančio gimstamumo išlieka neigiama, o auganti tikėtina gyvenimo trukmė ir prastėjantys gimstamumo rodikliai gali bloginti demografinę savivaldybės struktūrą ateityje: senjorų dalis visame nuolatinių gyventojų skaičiuje nuosekliai auga. Todėl suminis demografinės kaitos efektas po trumpalaikio pagerėjimo grįžta prie ilgalaikės tendencijos, o savivaldybės ekonominė – socialinė plėtra atsilikų nuo apskrities vystymosi tempų.

Tikėtino savivaldybės raidos scenarijaus pagrindas – geros netoli esančio sostinės - ekonominio centro – Vilniaus – raidos prognozės, rekreacinio potencialo atskleidimas, Pabradės, kaip specialios paskirties urbanistinio centro kilimas, leidžia tikėtis mažesnio demografinio smukimo. Rekreacinis savivaldybės potencialas suteiktų papildomą ekonominį stimulą ir leistų plėtotis smulkiajam ir vidutiniam verslui. Sąlyginai nedidelis atstumas iki sostinės sukuria platesnes nuotolinio ir „hibridinio“ darbo, kai darbuotojai galėtų dirbti tiek iš biuro, tiek iš namų galimybes po-pandeminiu laikotarpiu išplečia rekreacinį savivaldybės potencialą. Be to, gyventojai keičia požiūrį į gyvenamąją vietą: patrauklesni tampa priemiesčiai, kaimo vietovės bei mažesni miestai. Savivaldybė gali tapti ypač patrauklia vieta gyventi vasaros laikotarpiu, leidžiant užtikrinti gerą darbo ir laisvalaikio balansą. Šie elementai užtikrintų nuosaikų savivaldybės augimą.

Optimistinis, į plėtrą orientuotas savivaldybės raidos scenarijus jungia du elementus: rekreacinę plėtrą bei ekonominį aplinkos potencialo atskleidimą. Siekiant nuoseklios plėtros yra svarbu skatinti ekonominį rajono aktyvumą, išnaudoti savivaldybės potencialą turizmo paslaugų sektoriuje, bei orientuotis į vidutinio verslo plėtrą didesnės pridėtinės vertės veiklose. Švenčionių rajono teritorinis ypatumas (patogus susisiekimas su sostine) leidžia pasinaudoti šio ekonominio centro privalumais ir siūlant patrauklią regiono aplinką, pritraukti daugiau nuolatinių gyventojų į savivaldybę. Vertinant į plėtrą orientuotą savivaldybės raidos scenarijų, gyventojų skaičius vidutiniškai mažėtų po 3 proc.



2.1. pav. Švenčionių rajono savivaldybės gyventojų skaičiaus prognozė

Vadovaujantis Švenčionių rajono demografinės būklės tikėtiniu scenarijumi, 2030 m. Švenčionių rajone gyvens beveik 20 000 gyventojų, ir lyginant su 2019 m., gyventojų skaičius rajone sumažės 10proc proc., t.y. 2326 gyventojais, lyginant su praeito dešimtmečio duomenimis – net 12,3 proc mažiau.

Pagrindiniai ekonominiai, demografiniai ir socialiniai aspektai, kurie leistų savivaldybei užtikrinti augimo scenarijų:

- Kone svarbiausia savivaldybės plėtros sąlyga tiek vidutiniu raidos periodu, tiek ilgalaikėje perspektyvoje yra užtikrintas **gyventojų skaičiaus augimas (bent gyventojų skaičiaus mažėjimo stabdymas) ir palankios demografinės struktūros stiprinimas**. Todėl svarbu užtikrinti tinkamą į jaunųjų specialistų pritraukimo ir šeimos poreikius orientuotą socialinę infrastruktūrą: subalansuotą ir plėtrą atitinkantį vaikų darželių, kitų ugdymo ir švietimo, sveikatos įstaigų tinklą, orientaciją į geresnį gyvenimo kokybės, darbo ir poilsio balansą. Savivaldybėje sukurta technologinė infrastruktūros/ryšio bazė yra geros kokybės ir atitinka šiuolaikinio gyvenimo poreikius, todėl svarbu išlaikyti ir toliau plėtoti paslaugų gyventojams prieinamumą ir kokybę.
- Palanki geografinė Švenčionių rajono savivaldybės padėtis ir artumas sostinei – pagrindiniam ekonominiam centrui – Vilniui, sudaro sąlygas išnaudoti „hibridinio“ darbo, kuris yra ypač populiarus tarp jaunesnių gyventojų, dirbančiųjų paslaugų sferoje ir versle, privalumus. Net lėtėjant visos Lietuvos augimo tempams, Vilniaus regionai išlaikytų atsparumą dėl didesnių Europos investicijų ir plėtros potencialo. Siekiant užtikrinti ekonominę sinergiją būtina investuoti ir į **rekreacinio savivaldybės potencialo stiprinimą**. Rekreacinė infrastruktūra suteiktų papildomą

ekonominį stimulą smulkiajam ir vidutiniam verslui vystyti, gerinti demografines tendencijas ir bendrą Švenčionių savivaldybės patrauklumą. Svarbu, kad naujai kuriama ir nuolat atnaujinama infrastruktūra būtų orientuota ne tik į vasaros laikotarpį (sezoninį turizmą arba darbostogas (angl. workation), bet ir būtų patraukli gyventi ne sezono metu, leidžiant užtikrinti gerą darbo ir laisvalaikio balansą.

- Taip pat sėkmingi, į ateities ekonominę, demografinę ir socialinę plėtrą nukreipti **infrastruktūros sprendimai turi būtų pažangūs ir į orientuoti saugumą, ekologiją, ekonomiškumą ir komfortą:** sportui ir aktyviam laisvalaikiui skirti takai, patogus privažiavimas, greito įkrovimo elektromobilių stotelės, žalia energija gyventojams ir įmonėms.

3. URBANISTINIO KARKASO VYSTYMO KRYPTYS

Urbanistinė sistema – tai gyvenamųjų vietovių tinklas, kuris paremtas skirtingų sąveikų (funkciniais) ryšiais, veikiančių įvairiais lygmenimis. Urbanistinė sistema išreiškiama per urbanistinio karkaso struktūrą, kuri atitinkamai yra suformuota šalies lygmenyje bei įtvirtinta Lietuvos Respublikos teritorijos bendrajame plane (toliau - LRBP). Kituose žemesnio lygmens teritorijų planavimo dokumentuose, urbanistinis karkasas yra detalizuojamas išlaikant vystymosi kryptis, numatytas šalies bendrajame plane.

Formuojant urbanistinę struktūrą orientuojamasi į jos optimizavimą. Kadangi urbanistinės struktūros elementai – urbanistiniai centrai yra gyvenamosios vietovės koncentruojančios darbo vietas, paslaugas ir kitas aptarnavimo funkcijas, jų gyvybingumas ir efektyvumas neatsiejamas ir nuo juose taikomų paslaugų teikimo principų. Tikslinga formuoti kompaktiškas urbanizuotas struktūras, taip sudarant sąlygas mažesnėms infrastruktūros investicijoms ir priežiūros sąnaudoms, persikirstant finansus į viešųjų paslaugų kokybės ir efektyvumo parametrus, ko pasekmėje dėl aukštesnio lygio paslaugų, gerėja ir gyvenimo kokybė. Atitinkamai gera gyvenimo kokybė yra vienas iš veiksnių išlaikyti, pritraukti aukštesnės kvalifikacijos darbo jėgą, kuri gali generuoti didesnę darbo našumą, gyvybingumą, naujoves ir kūrybiškumą. Viešųjų paslaugų koncentravimas urbanistiniuose centruose nėra vienpusiškas, laikomasi nuostatos, kad viešosios paslaugos turi būti tiek pasiekiamos, tiek prieinamos visiems Švenčionių rajono savivaldybės gyventojams. Dėl to, formuojant urbanistinių centrų struktūrą, buvo įvertinti šie veiksniai:

- urbanistinių centrų pasiekiamumo galimybės Švenčionių rajono savivaldybės teritorijoje;
- gyventojų skaičiaus teritorinis pasiskirstymas ir gyventojų skaičiaus pakytis per pastarąjį dešimtmetį;
- galimas intensyvesnių funkcinių ryšių išvystymas.

Įvertinus urbanistinės struktūros optimizavimo aspektus (taip pat savivaldybės demografinius pokyčius ir tendencijas) numatoma, kad Švenčionių rajono savivaldybės teritorijoje urbanistinę struktūrą sudaro šie urbanistiniai centrai:

Regioninio lygmens urbanistinės struktūros urbanistiniai centrai:

- **Švenčionys** – pagal Lietuvos Respublikos teritorijos bendrąjį planą numatytas lokalinis urbanistinis centras, B kategorijos (papildomojo tipo, pakankamo potencialo). Numatomas tokio tipo urbanistinio centro vystymas stiprinant funkcinius ryšius su to paties ir aukštesnio lygmens urbanistiniais centrais pagrindu, pagal turimą potencialą.
- **Švenčionėliai ir Pabradė** – pagal Lietuvos Respublikos teritorijos bendrąjį planą numatyti lokaliniai urbanistiniai centrai, C kategorijos (palaikomojo tipo, nepakankamo potencialo, reikalingas esamo socialinio potencialo stiprinimas), stiprinamas bendruomenių veiklų, funkcinių ryšių su to paties ir aukštesnio lygmens urbanistiniais centrais bei žemiausio lygmens urbanistiniais vienetais pagrindu.

Lokalus savivaldybės urbanistinis centras:

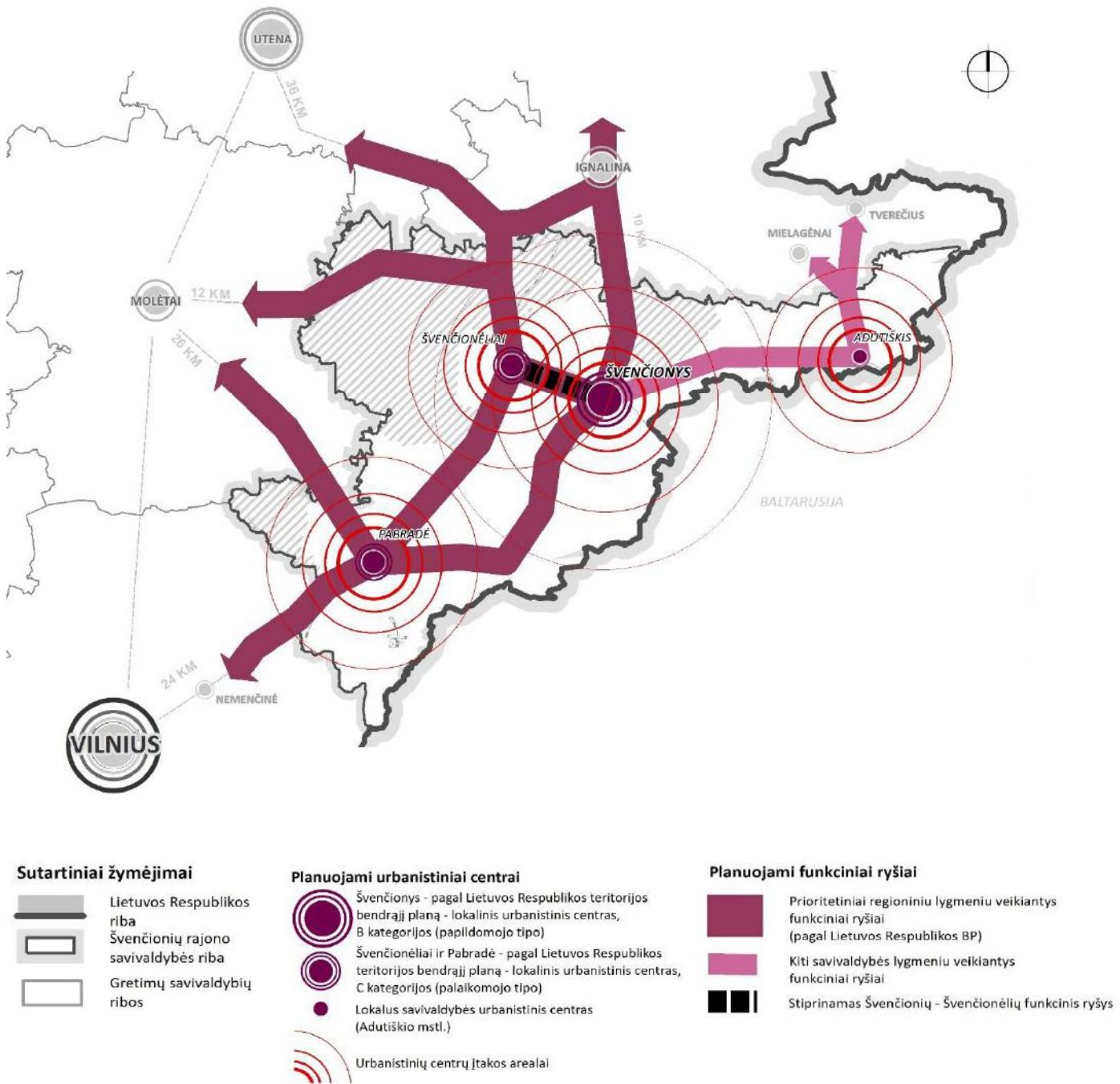
- **Adutiškio mstl.** - akcentuojamas jo, kaip žemesnės kategorijos, urbanistinio centro svarba, rajono rytinėje dalyje, kuris subalansuoja urbanistinės struktūros tinklą rajone, užtikrina būtiną poreikį viešųjų paslaugų teikimą. Pagal poreikį ir galimybes turi būti plėtojamos kitos viešosios paslaugos Švenčionių rajono savivaldybės rytinės pusės gyventojams. Deja, bet dėl geopolitinės situacijos ir nedraugiškų santykių su Baltarusijos valstybe, funkciniai ryšiai, tokie, kokie buvo numatyti šiuo metu galiojančiame bendrajame plane – negalimi. Todėl siūloma stiprinti funkcinius ryšius su Ignalinos rajono savivaldybėje esančiomis Tverėčiaus ir Mielagienu gyvenvietėmis.



Formuojant paslaugų įvairovę, svarbu įvertinti urbanistinių centrų ir jų apylinkių gyventojų amžiaus sudėtį, atitinkamus poreikius, teikti mobilies paslaugas. Ypač svarbu užtikrinti gerą susisiekimą su Švenčionių rajono savivaldybėje esančiais urbanistiniais centrais bei kitais, kuriuose telkiamos santykinai reto naudojimo paslaugos.

Gyvybingai urbanistinei struktūrai palaikyti labai svarbu sudaryti sąlygas funkciniais ryšiams plėtoti tarp įvairaus lygmens urbanistinių centrų. Funkciniai ryšiai suprantami kaip susisiekimo, ekonominių ir laisvos darbo jėgos judėjimo, viešųjų paslaugų sistemos, kultūros sklaidos ir kito pobūdžio ryšių visuma. Funkciniai ryšiai sudaro tinklą, kurio tvarus vystymas lemia palankias sąlygas socialinei, ekonominei ir ekologiškai gerovei bei aukštos žmonių gyvenimo kokybės formavimui. Nors ne visi funkciniai ryšiai išreiškiami teritoriškai, sutartinai jie žymimi susisiekimo koridorių pagrindu. Įvardinant funkcinis ryšius, minimi artimiausi urbanistiniai centrai (nusakant tai, kas yra už Švenčionių rajono savivaldybės ribų). Numatomi šie, Švenčionių rajono savivaldybei reikšmingi, funkciniai ryšiai:

- *Veikiantys regioniniame lygmenyje:*
 - *Prioritetiniai*, pagal Lietuvos Respublikos teritorijos bendrajame plane numatytus regioniniu lygmeniu veikiantys funkciniai ryšiai. Ryšiai tarp lokalių centrų (horizontalieji) arba lokalių centrų ryšiai su aukštesnio lygmens centrais (vertikalieji) kurie skirta urbanistinei struktūrai ir jos elementams palaikyti ir stiprinti, gyvenamųjų vietovių gyvybingumui užtikrinti, naudoti turimus vyraujančius išteklius, taikyti numatytus plėtros prioritetus bei visus galimus partnerysčių modelius.
Šioje grupėje intensyviausi jų: Vilniaus – Pabradės, Pabradės – Švenčionių, Švenčionių – Ignalinos, Švenčionių – Švenčionėlių, Švenčionių – Utenos, Švenčionių – Molėtų, Švenčionėlių – Utenos, Švenčionėlių – Molėtų, Švenčionėlių – Pabradės.
- Kiti savivaldybės lygmeniu veikiantys funkciniai ryšiai identifikuojami tarp Švenčionių miesto ir Adučiškio miestelio, juos tęsiant šiaurės kryptimi ir formuojant ryšius tarp Adučiškio miestelio ir Mielagėnų bei Tverėčiaus.



3.1 pav. Švenčionių rajono savivaldybės urbanistinė struktūra

4. FUNKCINIS ZONAVIMAS

4.1. Švenčionių rajono savivaldybės teritorijos funkcinis zonavimas

Švenčionių rajono savivaldybės teritorijos bendrojo plano keitime numatomas funkcinis zonavimas, apibrėžtas šiuo metu galiojančiose Teritorijų planavimo normose. Šiose normose numatoma, kad rengiant savivaldybės lygmens bendruosius planus bendrųjų sprendinių formavimo stadijoje:

- išskiriamos *neurbanizuojamos teritorijos*, kurioms priskirtinos miškai ir miškingos teritorijos, vandenys, žemės ūkio veiklai naudojamos teritorijos ir kitos kompaktiškai neužstatytos ar neužstatomos teritorijos;
- išskiriamos *urbanizuotos ir urbanizuojamos teritorijos*, apimančios kompaktiškai pastatais užstatytas ir numatomas užstatyti teritorijas su inžinerinių komunikacijų koridoriais ir neužstatytais bendrai naudoti pritaikytais želdynais, viešosiomis erdvėmis ir valstybiniais miškais miestuose.

Taip pat Teritorijų planavimo normose išskirta, kad teritorijų planavimo dokumentuose gali būti nustatytos ir kitos, specifinės funkcinės zonos, reglamentuojant galimas veiklas jose ir tai yra taikoma Švenčionių rajono savivaldybės teritorijos bendrojo plano sprendiniuose.

Urbanizuotos ir urbanizuojamos teritorijos formuotos atsižvelgiant į:

- Gyventojų skaičiaus pokytį - pastaraisiais metais Švenčionių rajono savivaldybės teritorijoje vidutiniškai mažėjo gyventojų apie 1,9 proc. ir 2024 metų pradžioje sudarė 21 792 gyv. (OSP duomenys). Dėl šio aspekto naujų urbanizuojamų teritorijų formuoti nereikėtų.
- Švenčionių rajonas pasižymi gausiais gamtiniais - kultūriniais rekreaciniais ištekliais bei išskirtiniu turizmo potencialu. Švenčionėlių miestui, vadovaujantis LRBP 2030 sprendiniais, teikiamas prioritetas, siekiant kurortinės teritorijos statuso. 2023 metais parengtoje Kurortinės teritorijos ribų identifikavimo studijoje, buvo apibrėžtos kurortinės teritorijos ribos. Vadovaujantis Lietuvos statistikos departamento teikiamais duomenimis per pastaruosius penkerius metus turistų skaičius apgyvendinimo įstaigose išaugo daugiau kaip 66 proc. (2019 – 34 asm., 2024 – 102 asm.), o vadovaujantis Švenčionių verslo ir turizmo informacijos centro ataskaitomis, per pastaruosius penkerius metus (kuriems yra teikiami duomenys) lankytojų skaičius centre taip pat išaugo apie 60 proc. (2017 – 819 lankytojų, 2022 – 1992 lankytojų). Toliau vystant rekreacijos ir turizmo sektorių, įgyvendinant bendruosius ir specialiuosius reikalavimus siekiant kurortinės teritorijos statuso, turi būti vystoma tiek socialinė, tiek aptarnavimo infrastruktūra ir aišku – kuriamos naujos darbo vietos.
- Vystant Pabradės karinį poligoną, taip pat tikėtina, kad dalis kariškių integruosis ir liks gyventi Lietuvoje. Todėl sudarant palankias, Europos standartus atitinkančias gyvenimo sąlygas, gali likti pastoviam gyvenimui Švenčionių rajono savivaldybėje.
- Dėl ekonominės aplinkos gerėjimo (taip pat dėl aukščiau minėtų aspektų - vystant rekreacijos ir turizmo sektorių, tęsiantis esamoms tendencijoms ateinantį dešimtmetį, bei prisidedant prie kariškių aptarnavimo) tikėtina kad bus suformuota apie 300 darbo vietų, į kurias pritrauks ne tik vietos gyventojus, bet ir atvykstančius specialistus kartu su šeimomis.
- Įvertinus, kad per ateinantį dešimtmetį bus pasiūlyta apie 300 darbo vietų, kurių dalį užims nauji gyventojai (preliminariai skaičiuojama apie 50 proc.), kad 2023 m. vidutinis namų ūkio dydis Lietuvoje buvo 1,85 asmens (OSP duomenys), bei daromą prielaidą, kad dominuotų individualaus



gyvenamojo namo tipo būstas, vidutiniškai 15 a žemės sklype, per ateinantį dešimtmetį gyvenamajai statybai reikėtų apie 200 ha, o kartu su socialine ir inžinerine infrastruktūra skiriant jai apie 30% nuo minėto poreikio - apie 260 ha. Sunku nuspėti tiksliai kiek konkrečiai urbanizuojamų teritorijų reikės verslo vystymui bei kitoms (ne gyvenamosioms) funkcijoms atlikti. Preliminariai skaičiuojama, kad verslui vystyti bus reikalinga antra tiek kiek gyvenamajai aplinkai ir bendras urbanizuojamų teritorijų poreikis bus apie 520 ha. Planuojama, kad šis poreikis bus realizuotas dalimi įsisavinant vidinius urbanizuotų teritorijų rezervus, dalis – vykdant naują plėtrą. Rekomenduojama, kad nauja plėtra sudarytų iki 20% viso plėtros poreikio. Likusį poreikį rekomenduojama tenkinti efektyviau naudojant kitus teritorijų vystymo režimus: modernizavimą, konversiją. Pažymėtina, kad urbanizuotų ir urbanizuojamų teritorijų funkcinių zonų plotų, kuriuose gali vykti gyvenamoji plėtra yra numatyta kiek daugiau, tikslu – sudaryti sąlygas santykinai didesnei nekilnojamojo turto pasiūlai (tikėtina, kad numačius mažą urbanizuotų ir urbanizuojamų teritorijų dalį pakiltų į pastarąsias teritorijas patenkančių žemės sklypų kainos, kas būtų kliūtis investuotojams, atitinkamai mažintų savivaldybės gerėjimo perspektyvas įvairiose srityse). Tačiau, pasirenkant teritorijas plėtrai, jos turi būti vystomos kompleksiskai, formuojant jas kompaktiškoms, vertinant susiklosčiusias urbanizuotų teritorijų planines ir erdvines struktūras.

Urbanizuojama teritorija laikoma susiformavusi, kai ji yra užstatyta su suformuota viešųjų erdvių sistema (yra atskirieji želdynai, galimai jungiami į vientisą sistemą, aikštės ar kitokio pobūdžio bendro naudojimo erdvės); išvystytas, nuosekliai besijungiantis kvartalinis gatvių tinklas, koridoriai pėsčiųjų ryšiams; išvystyta inžinerinė ir socialinė infrastruktūra. Teritorijose, kuriose nėra suformuota planinė ir erdvinė struktūra, būtina spręsti jų vystymą kompleksiskai - numatomas poreikis rengti vietovės lygmens kompleksinio teritorijų planavimo dokumentus.

Reikalavimai rengiant vietovės lygmens kompleksinio teritorijų planavimo dokumentus:

- Išsaugomi esami gamtinės aplinkos elementai. Plėtojami esami ir/ar formuojami nauji planuojamų teritorijų gyventojų, darbuotojų poilsiui ir rekreacijai skirti viešo naudojimo atskirieji želdynai pagal Viešųjų atskirųjų želdynų plotų normas. Esant galimybei atskirieji želdynai turi būti formuojami taip, kad būtų galimybė juos jungti tarpusavyje.
- Formuojama susisiekimo (motorizuoto ir nemotorizuoto eismo) infrastruktūra, visais atvejais turi būti sudaromos sąlygos naudojantis susisiekimo koridoriais prieiti prie želdynų, vandens telkinių, kitų viešųjų objektų.
- Numatomos tvarios lietaus surinkimo sistemos (pvz. liūčių vandenį sulaikant ir pamažu suleidžiant į gruntą, o ne akimirksniu nutekinant į paviršinio vandens telkinius, palaikomas požeminio vandens lygis; urbanizuotos, urbanizuojamos teritorijos apsaugomos nuo užtvindymo; lietaus vandens valymas apsaugo požeminius ir paviršinius vandenį nuo taršos; atviros lietaus vandens kaupyklos ir jų aplinka prisideda prie bioįvairovės puoselėjimo, atviros lietaus vandens kaupyklos tampa rekreacijai pritaikyta erdve). Pastačius vandens tiekimo, buitinių nuotekų surinkimo centralizuotus tinklus, statinius būtina perjungti prie centralizuotų tinklų.
- Formuojant gyvenamąsias teritorijas, užtikrinamas socialinės infrastruktūros pasiekiamumas, o kai to padaryti nėra galimybės (dėl infrastruktūros užpildymo, dėl tolumo atstumo ir kt.) formuojami nauji socialinės infrastruktūros objektai.
- Esamai ir planuojamai urbanistinei struktūrai, socialinei ir inžinerinei infrastruktūrai, numatyti jų atsparumo ekstremaliems klimato reiškiniams stiprinimo priemonės.
- Numatyti klimato kaitos poveikio švelninimo priemonės.
- Teritorijų vystymui teikiami žaliosios infrastruktūros plėtojimo sprendiniai.



Funkcinės zonos priklausomai nuo individualaus atvejo, formuotos pagal šias ribas:

- natūralias ribas – miško ribas, vandens telkinio kranto linijas;
- technines ribas – saugomų teritorijų ribas, gamtinio karkaso ribas, kelius, geležinkelius, inžinerinės infrastruktūros objektus (elektros tinklai, dujotiekis ir pan.), esamo užstatymo ribas, apsaugos zonų ribas, skirtingo žemės naudojimo ribas, administracines kaimų, miestelių, miestų ribas.

Konservacinės teritorijos funkcinė zona neformuojama. Laikoma, kad konservacinės paskirties žemė yra integrali visų funkcinų zonų sudėtinė dalis.

Švenčionių rajone savivaldybės teritorijos bendrojo plano keitimo sprendiniuose numatomos šios funkcinės zonos:

Neurbanizuojamų teritorijų funkcinės zonos:

- ***Miškų ir miškingų teritorijų zona.*** Apibendrinta funkcinė zona, kurioje dominuoja Miškų įstatymo 3 straipsnyje nurodyti visų grupių miškai.
- ***Vandeny zona.*** Funkcinė zona, kurioje dominuoja Žemės įstatymo 27 straipsnyje nurodyta vandens ūkio paskirties žemė.
- ***Žemės ūkio teritorijų zona.*** Apibendrinta funkcinė zona, kurioje dominuoja žemės ūkio paskirties žemė.
- ***Žemės ūkio ir rekreacinių teritorijų funkcinė zona.*** Apibendrinta funkcinė zona, kurioje dominuoja žemės ūkio paskirties žemė bei kitos paskirties žemės rekreacinių teritorijų naudojimo būdo žemės sklypai (tiek viešos rekreacijos, tiek individualios).

Urbanizuotų ir urbanizuojamų teritorijų funkcinės zonos:

- **Švenčionių miesto funkcinė zona** - teritorija naudojama ir tvarkoma vadovaujantis Švenčionių miesto bendruoju planu. Keičiant Švenčionių miesto teritorijos bendrąjį planą prioritetą teikti:
 - teritorinį identitetą formuojančių urbanistinės ir gamtinės struktūros elementų išlaikymui;
 - kompaktiškų struktūrų formavimui pagal esamos urbanistinės struktūros specifiką (užstatymo principus ir mastelį), centrinės dalies intensyvinimui, esamų užstatytų teritorijų fizinės ir funkcinės struktūros atnaujinimui;
 - plėtrai, vykdomai išnaudojant vidinius teritorijos resursus, neefektyviai naudojamų užstatytų teritorijų naujam panaudojimui;
 - subalansuotai skirtingo žemės naudojimo įvairovei (multifunkciškumui);
 - socialinės, inžinerinės ir kitos infrastruktūros gerinimui, siekiant aukštesnės gyvenimo kokybės, visuomeninių objektų pasiekiamumui pėsčiomis ir dviračiais bei kitomis aplinką tausojančiomis transporto priemonėmis;
 - siekiama aukštos architektūros kokybės, kuriamos funkciškai ir estetiškai žmonėms pritaikytos erdvės;
 - turi būti numatomos klimato kaitos poveikio švelninimo priemonės¹.
- **Švenčionėlių miesto funkcinė zona** - teritorija naudojama ir tvarkoma vadovaujantis Švenčionėlių miesto bendruoju planu. Keičiant Švenčionėlių miesto teritorijos bendrąjį planą prioritetą teikti:

¹ Klimato kaitos švelninimas – tai priemonių, mažinančių gamtos išteklių naudojimą ir šiltnamio efektą sukeliančių dujų išmetimą, įgyvendinimas. Vienas svarbiausių klimato kaitos švelninimo tikslų – sumažinti neigiamą žmogaus poveikį klimato sistemai ir stabilizuoti šiltnamio efektą skatinančių dujų kiekį Žemės atmosferoje taip, kad prie klimato kaitos pokyčių ekosistemos galėtų prisitaikyti natūraliai.

- teritorinį identitetą formuojančių urbanistinės ir gamtinės struktūros elementų išlaikymui;
 - vertingų siluetų, panoramų, kraštovaizdžių išsaugojimui, būtini inžineriniai statiniai turi būti planuojami tokios vizualinės išraiškos, kuri nedisonuotų su aplinka arba papildytų ją vertingomis kompozicijomis (identifikavimui ar nedaromas neigiamas poveikis aplinkai gali būti gaunama Regioninės architektų tarybos išvada (sprendžia savivaldybės vyr. architektas));
 - vizualinių ir fizinių ryšių su Žeimenos upe kūrimui;
 - kompaktiškų struktūrų formavimui pagal esamos urbanistinės struktūros specifiką (užstatymo principus ir mastelį), centrinės dalies intensyvinimui, esamų užstatytų teritorijų fizinės ir funkcinės struktūros atnaujinimui;
 - plėtrai, vykdomai išnaudojant vidinius teritorijos resursus, neefektyviai naudojamų užstatytų teritorijų naujam panaudojimui;
 - subalansuotai skirtingo žemės naudojimo įvairovei (multifunkciškumui);
 - socialinės, inžinerinės ir kitos infrastruktūros gerinimui, siekiant aukštesnės gyvenimo kokybės, visuomeninių objektų pasiekiamumui pėsčiomis ir dviračiais bei kitomis aplinką tausojančiomis transporto priemonėmis;
 - siekiama aukštos architektūros kokybės, kuriamos funkciškai ir estetiškai žmonėms pritaikytos erdvės;
 - turi būti numatomos klimato kaitos poveikio švelninimo priemonės.
- **Pabradės miesto funkcinė zona** - teritorija naudojama ir tvarkoma vadovaujantis Pabradės miesto bendruoju planu. Keičiant Pabradės miesto teritorijos bendrąjį planą prioritetą teikti:
- teritorinį identitetą formuojančių urbanistinės ir gamtinės struktūros elementų išlaikymui;
 - kompaktiškų struktūrų formavimui pagal esamos urbanistinės struktūros specifiką (užstatymo principus ir mastelį), centrinės dalies intensyvinimui, esamų užstatytų teritorijų fizinės ir funkcinės struktūros atnaujinimui;
 - plėtrai, vykdomai išnaudojant vidinius teritorijos resursus, neefektyviai naudojamų užstatytų teritorijų naujam panaudojimui;
 - subalansuotai skirtingo žemės naudojimo įvairovei (multifunkciškumui);
 - socialinės, inžinerinės ir kitos infrastruktūros gerinimui, siekiant aukštesnės gyvenimo kokybės, visuomeninių objektų pasiekiamumui pėsčiomis ir dviračiais bei kitomis aplinką tausojančiomis transporto priemonėmis;
 - susisiekimo sistemos formavimui, atsižvelgiant į einamąsias susisiekimo problemas dėl Pabradės karinio poligono;
 - siekiama aukštos architektūros kokybės, kuriamos funkciškai ir estetiškai žmonėms pritaikytos erdvės;
 - turi būti numatomos klimato kaitos poveikio švelninimo priemonės.

Šiose funkcinėse zonose yra išskiriamos prioritetinės plėtros teritorijos (konkrečios teritorijos yra lokalizuojamos grafinėje dalyje ir šio aiškinamojo rašto 11 sk.).

- **Švenčionių, Švenčionėlių ir Pabradės miestų plėtros teritorijų zona** - nustatoma Švenčionių, Švenčionėlių ir Pabradės miestų periferinėse zonose, kur jau yra susiformavęs vientisas (tęstinis) miesto urbanistinis audinys bei teritorijoms, kurios turi potencialo būti numatomos prijungimui prie administracinių miestų teritorijų. Šioje funkcinėje zonoje skatinama mažaaukštės gyvenamosios statybos ir jai reikalingos socialinės infrastruktūros, komercinių objektų plėtra. Šios teritorijos turi

būti planuojamos kompleksiskai, tam, kad būtų užtikrinta darni miesto plėtra, nuoseklus gatvių tinklo vystymas. Šioje funkcinėje zonoje numatoma:

- vystymui numatyti visą reikiamą infrastruktūrą;
 - išsaugoti esamus gamtinės aplinkos elementus. Plėtoti esamus ir/ar formuojamus naujus planuojamų teritorijų gyventojų poilsiui ir rekreacijai skirtus viešojo naudojimo atskirųjų želdynų ir/ar kitų viešų erdvių plotus. Kadangi šioje funkcinėje zonoje yra sudaromos sąlygos Švenčionių, Švenčionėlių ir Pabradės miestų urbanistinių struktūrų tęstinumui, atitinkamai numatoma, kad šioje funkcinėje zonoje turi būti taikomi Atskirųjų rekreacinės paskirties želdynų plotų normų ir Priklausomųjų želdynų normų (plotų) nustatymo tvarkos aprašo reikalavimai, kaip ir patiems miestams;
 - formuoti susisiekimo (motorizuoto ir nemotorizuoto eismo) infrastruktūrą;
 - formuoti inžinerinę infrastruktūrą. Numatyti bendrą kvartalo, jei planuojama daugiau nei vienas kvartalas – kvartalų grupės vandens tiekimo ir buitinių nuotekų tvarkymo inžinerinę infrastruktūrą. Numatyti tvarias lietaus surinkimo sistemas. Pastačius vandens tiekimo, buitinių nuotekų surinkimo centralizuotus tinklus, statinius būtina perjungti prie centralizuotų tinklų;
 - formuoti gyvenamąsias teritorijas, užtikrinant socialinės infrastruktūros pasiekiamumą, o kai to padaryti nėra galimybės (dėl infrastruktūros užpildymo, dėl tolumo atstumo ir kt.) formuoti naujus socialinės infrastruktūros objektus;
 - esamai ir planuojamai urbanistinei struktūrai, socialinei ir inžinerinei infrastruktūrai, numatyti jų atsparumo ekstremaliems klimato reiškiniams stiprinimo priemones;
 - numatyti klimato kaitos poveikio švelninimo priemones;
 - turi būti numatomos klimato kaitos poveikio švelninimo priemonės.
- **Švenčionių, Švenčionėlių ir Pabradės miestų rezervinės plėtros teritorijų zona** – nustatoma Švenčionių, Švenčionėlių ir Pabradės miestų periferinėse zonose, kaip rezervinės plėtros teritorija. Ši funkcinė zona numatoma vystyti tik įsisavinus teritorijas: Švenčionių, Švenčionėlių ir Pabradės miestų funkcinę zoną bei Švenčionių, Švenčionėlių ir Pabradės miestų plėtros teritorijų zonų apimtyje. Vystant šią funkcinę zoną numatoma:
- vystymui numatyti visą reikiamą infrastruktūrą;
 - išsaugoti esamus gamtinės aplinkos elementus. Plėtoti esamus ir/ar formuojamus naujus planuojamų teritorijų gyventojų poilsiui ir rekreacijai skirtus viešojo naudojimo atskirųjų želdynų ir/ar kitų viešų erdvių plotus;
 - formuoti susisiekimo (motorizuoto ir nemotorizuoto eismo) infrastruktūrą;
 - formuoti inžinerinę infrastruktūrą. Numatyti bendrą kvartalo, jei planuojama daugiau nei vienas kvartalas – kvartalų grupės vandens tiekimo ir buitinių nuotekų tvarkymo inžinerinę infrastruktūrą. Numatyti tvarias lietaus surinkimo sistemas. Pastačius vandens tiekimo, buitinių nuotekų surinkimo centralizuotus tinklus, statinius būtina perjungti prie centralizuotų tinklų;
 - formuoti gyvenamąsias teritorijas, užtikrinant socialinės infrastruktūros pasiekiamumą, o kai to padaryti nėra galimybės (dėl infrastruktūros užpildymo, dėl tolumo atstumo ir kt.) formuoti naujus socialinės infrastruktūros objektus;
 - esamai ir planuojamai urbanistinei struktūrai, socialinei ir inžinerinei infrastruktūrai, numatyti jų atsparumo ekstremaliems klimato reiškiniams stiprinimo priemones;
 - numatyti klimato kaitos poveikio švelninimo priemones;
 - turi būti numatomos klimato kaitos poveikio švelninimo priemonės.
- **Urbanistinio koncentruojančio poveikio arealo zona** - urbanistinės plėtros arealas nustatomas teritorijoms tarp Švenčionių ir Švenčionėlių. Šiose funkcinėse zonoje skatinama plėtra susijusi su



sąlyginai stambesnių kompleksų kūrimusi, aptarnavimo, tame tarpe ir susijusio su turizmo sektoriumi, objektų plėtra, didinanti tiek Švenčionių, tiek Švenčionėlių miestų patrauklumą individualiai. Plėtra turi būti planuojama kompleksiskai, rengiant kitus teritorijų planavimo dokumentus, kuriuose sprendžiami šie aspektai:

- Vystymui numatoma visa reikiama infrastruktūra;
 - Išsaugomi esami gamtinės aplinkos elementai. Plėtojami esami ir/ar formuojami nauji planuojamų teritorijų gyventojų poilsiui ir rekreacijai skirti viešojo naudojimo atskirieji želdynai ir/ar kiti viešųjų erdvių plotai.
 - Formuojama susisiekimo (motorizuoto ir nemotorizuoto eismo) infrastruktūra;
 - Formuojama inžinerinė infrastruktūra. Numatoma bendra kvartalo, jei planuojama daugiau nei vienas kvartalas – kvartalų grupės vandens tiekimo ir buitinių nuotekų tvarkymo inžinerinė infrastruktūra. Numatomos tvarios lietaus surinkimo sistemos.
- **Kitų gyvenamųjų vietovių urbanizuotų ir urbanizuojamų teritorijų zona** - šioje zonoje skatinamas fizinės ir funkcinės struktūrų atnaujinimas išnaudojant vidinius teritorinius rezervus, neefektyviai naudojamų užstatytų teritorijų naujas panaudojimas – konversija. Naujai formuojamas užstatymas turi užtikrinti esamos urbanistinės struktūros, gamtinių elementų tęstinumą ir nepažeisti kultūros paveldo sanklodos. Gatvių tinklas turi būti nuoseklus, sudarytos sąlygos jo tęstinumui. Žemės naudojimo paskirties keitimas į kitos paskirties žemę galimas tik kartu išsprendžiant užstatomų teritorijų aptarnavimui reikalingą infrastruktūrą. Vystant šią funkcinę zoną numatoma:
- Išsaugoti esamus gamtinės aplinkos elementus;
 - Formuoti susisiekimo (motorizuoto ir nemotorizuoto eismo) infrastruktūrą;
 - Esamai ir planuojamai urbanistinei struktūrai, socialinei ir inžinerinei infrastruktūrai, numatyti jų atsparumo ekstremaliems klimato reiškiniams stiprinimo priemonės;
 - Numatyti klimato kaitos švelninimo priemonės
- **Kitų kompaktiškai užstatytų urbanizuotų ir urbanizuojamų teritorijų zona** - tai kitų esamų gyvenamųjų vietovių (kurios vadovaujantis Teritorijų planavimo įstatymu, gali būti priskirtos kompaktiškai užstatytoms teritorijoms), urbanizuotų ir urbanizuojamų teritorijų funkcinė zona. Šiose teritorijose skatinamas fizinės ir funkcinės struktūros atnaujinimas, išnaudojant vidinius teritorinius rezervus, vykdant konversiją. Pagal poreikį (demografinę situaciją ir sudėtį) gerinama socialinė, inžinerinė infrastruktūra, siekiama aukštesnės gyvenimo kokybės. Formuojamas užstatymas turi atitikti gyvenvietės foninį užstatymą (išskyrus statinius, turinčius specifiką pvz. bažnyčios, inžineriniai statiniai ir t.t.), užtikrinti susiklosčiusios urbanistinės struktūros tęstinumą. Vystant šią funkcinę zoną numatoma:
- Išsaugoti esamus gamtinės aplinkos elementus ir sudaryti sąlygas jų sistemos formavimui (kokybiniam ir kiekybiniam);
 - Formuoti susisiekimo (motorizuoto ir nemotorizuoto eismo) infrastruktūrą;
 - Esamai ir planuojamai urbanistinei struktūrai, socialinei ir inžinerinei infrastruktūrai, numatyti jų atsparumo ekstremaliems klimato reiškiniams stiprinimo priemonės;
 - Numatyti klimato kaitos poveikio švelninimo priemonės.

Kompaktiškumą ir tvarų vystymąsi galima pasiekti su sąlyga, kad teritorijos bus tvarkomos kompleksiskai. Miestų administracinėse ribose neskatinama komercinė žemės ūkio veikla. Išlaikoma ir plėtojama atskirųjų želdynų sistema. Užtikrinamos teisės aktais numatytos atskirųjų rekreacinės paskirties želdynų plotų normos (vadovaujamosi LR želdynų įstatymu, Atskirųjų rekreacinės paskirties želdynų plotų normų ir Priklausomųjų želdynų normų (plotų) nustatymo tvarkos aprašu).



Urbanistiniu aspektu neišvystytų ar dalimi išvystytų teritorijų (kai dominuoja neužstatytos teritorijos ar nebaigti užstatyti kvartalai, galimai neformuojantys grupių; yra pavieniai (neformuojantys sistemos) atskirieji želdiniai arba jų iš vis nėra kaip ir kitų bendro naudojimo erdvių; neišvystytas kvartalinių gatvių tinklas, neišvystyti pėsčiųjų ryšių koridoriai; santykinai mažai ar iš vis neišvystyta inžinerinė ir socialinė infrastruktūra) urbanizavimui turi būti parengiami vietovės lygmens kompleksinio teritorijų planavimo dokumentai taip pat atsakantys į klausimus dėl susisiekimo, inžinerinės infrastruktūros išvystymo, esamos socialinės infrastruktūros pasiekiamumo ar naujos formavimo, gamtinės aplinkos elementų išsaugojimo ar dėl kitų aspektų užtikrinančių gyvenimo kokybę (t.t. kokybiškas gyvenimo, darbo, poilsio, laisvalaikio sąlygas), tinkamą paslaugų pasiekiamumą, gyventojų judumo parametrus.

- **Pramonės ir sandėliavimo zona** - teritorijos, kuriose dominuoja gamybinė ar kita panaši ūkinė veikla su šių veiklų aptarnavimui reikalinga susisiekimo, inžinerine, paslaugų ir kita infrastruktūra. Šioje funkcinėje zonoje nenumatomos naujos gyvenamosios teritorijos. Esamose gyvenamosiose teritorijose statiniai gali būti remontuojami, rekonstruojami. Išlaikomi teisės aktuose numatyti atstumai nuo gamybinių, pramonės objektų iki gyvenamųjų pastatų. Pramonės ir sandėliavimo funkcinėje zonoje gamybiniai, komunaliniai, energetikos objektai ar pastatai (kuriuose laikomi ūkiniai gyvūnai) turi būti dėstomi taip, kad jų sanitarinės apsaugos zonos būtų ne arčiau kaip 100 metrų iki urbanizuotų ir urbanizuojamų funkcinų zonų (išskyrus pačią pramonės ir sandėliavimo zoną).

Rekomenduojama urbanizuojamų pramonės ir sandėliavimo funkcinės zonas (ar jų dalis) vystyti parengiant vietovės lygmens kompleksinio teritorijų planavimo dokumentus, siekiant identifikuoti konkretesnį galimą pramonės teritorijų vystymą, šioms teritorijoms reikalingas susisiekimo komunikacijas, inžinerinę infrastruktūrą - atitinkamai paruošiant aplinką investicijų pritraukimui.

- **Inžinerinės infrastruktūros koridorių zona**. Neužstatyta funkcinė zona, kuri išskirta svarbiausių geležinkelio kelių koridorių pagrindu.

Pažymima, kad Lietuvos Respublikos visuomenės sveikatos priežiūros įstatymo 24 straipsnio 1 dalyje nurodyti asmenys privalo nustatyti ir įteisinti SAZ. Keičiantis veiklos vykdymo mastams, SAZ turi būti tikslinamas. SAZ turi būti nustatomas žemės sklypo ribose, kuriame vykdoma atitinkama veikla. SAZ gali būti nustatytas už sklypo ribos tuo atveju, jei yra susitariama su nekilnojamojo turto (kuris patenka į SAZ) savininkais, numatant kompensacines priemones ir įregistruojant SAZ į Nekilnojamojo turto registrą.

Kitos funkcinės zonos:

Vadovaujantis Lietuvos Respublikos teritorijų planavimo įstatymu, Vyriausybės patvirtintų specialiojo teritorijų planavimo dokumentų sprendiniai turi aukštesnę teisinę galią už savivaldybės lygmens kompleksinio teritorijų planavimo dokumentų sprendinius ir privalomai taikomi rengiant, keičiant ar koreguojant savivaldybės lygmens teritorijų planavimo dokumentus. Dėl to, siekiant išvengti dviprasmiško sprendinių interpretavimo bei sprendinių koreliacijos, saugomos teritorijos, kurioms parengti specialiojo teritorijų planavimo dokumentai išskiriamos atskirai:

- **Aukštaitijos nacionalinis parkas** - teritorijų vystymas bei veikla jose vykdoma pagal Aukštaitijos nacionalinio parko planavimo schemą (tvarkymo planą), bei kitus saugomas teritorijas ir veiklą jose reglamentuojančius teisės aktus.

- **Sirvėtos regioninis parkas** - teritorijų vystymas bei veikla jose vykdoma pagal Sirvėtos regioninio parko ir jo zonų bei buferinės apsaugos zonos ribų planą, Sirvėtos regioninio parko tvarkymo planą bei kitus saugomas teritorijas ir veiklą jose reglamentuojančius teisės aktus.
- **Asvejos regioninis parkas** - teritorijų vystymas bei veikla jose vykdoma pagal Asvejos regioninio parko tvarkymo planą, Asvejos regioninio parko ir jo zonų bei buferinės apsaugos zonos ribų planą bei kitus saugomas teritorijas ir veiklą jose reglamentuojančius teisės aktus.
- **Labanoro regioninis parkas** - teritorijų vystymas bei veikla jose vykdoma pagal Labanoro regioninio parko tvarkymo planą, Labanoro regioninio parko ir jo zonų ribų planą bei kitus saugomas teritorijas ir veiklą jose reglamentuojančius teisės aktus.

Taip pat įvertinus karinę specifiką numatoma atskira funkcinė zona:

- **Pabradės karinis poligonas** - teritorijų vystymas bei veikla jame vykdoma vadovaujantis Švenčionių rajono savivaldybės dalies (Karinio poligono ir karinio mokymo teritorijos Pabradės seniūnijoje) bendrojo plano sprendiniais. Taip pat atsižvelgiant į teritorijos svarbą ir specifiką, dviprasmiško sprendinių interpretavimo bei sprendinių koreliacijos, teritorijai apimančiai Pabradės karinį poligoną, teritorijų vystymas bei veikla jose vykdoma pagal Švenčionių rajono savivaldybės dalies (karinio poligono ir karinio mokymo teritorijos Pabradės seniūnijoje) bendrojo plano nuostatus.

4.2. Funkcinėms zonoms taikomi bendrieji tekstiniai reglamentai

Švenčionių rajono savivaldybės teritorijos bendrojo plano keitimo sprendiniuose numatomi šie bendrieji tekstiniai reglamentai, kurie taikomi visoms funkcinėms zonoms:

1. Saugomos teritorijos tvarkomos ir veikla jose vykdoma vadovaujantis Saugomų teritorijų įstatymu bei kitais saugomas teritorijas reglamentuojančiais teisės aktais.
2. Teritorijos, esančios gamtiniame karkase vystomos pagal Gamtinio karkaso nuostatus.
3. Nekilnojamojo kultūros paveldo objektų teritorijoje ir jų apsaugos zonose veikla vykdoma vadovaujantis Lietuvos Respublikos nekilnojamųjų kultūros vertybių apsaugos įstatymu, kitais nekilnojamojo kultūros paveldo saugojimą, tvarkymą reglamentuojančiais teisės aktais.
4. Šiuo bendruoju planu miško žemės pavertimas kitomis naudmenomis nėra numatomas, atsiradus poreikiui, jis turi būti vykdomas teisės aktų nustatyta tvarka – keičiant ar koreguojant Švenčionių rajono savivaldybės teritorijos bendrojo plano sprendinius.
5. Funkcinės zonos vystomos atitinkamai su kraštovaizdžio tvarkymo zonų, kuriose jos yra, plėtojimo nuostatais.
6. Švenčionių rajono savivaldybės teritorijoje gali būti numatomos Laisvos ekonominės zonos (LEZ). LEZ poreikiui bei lokacijai nustatyti, rengiamos galimybių studijos, sąnaudų kaštų analizės ir kt. dokumentai.
7. Ūkinės veiklos ar objektai, įvardinti Lietuvos Respublikos planuojamos ūkinės veiklos poveikio aplinkai vertinimo įstatymo 1 ir 2 priede; energijos kaupimo įrenginiai; gamtinių dujų saugyklos, suskystintų gamtinių dujų terminalai ir saugyklos; naftos perdirbimo įrenginiai, naftos ir naftos produktų

terminalai ir saugyklos, suskystintų naftos dujų įrenginiai - prieš pradėdant juos planuoti, dėl jų atsiradimo galimybės turi būti gautas sutikimas iš Švenčionių rajono savivaldybės administracijos.

8. Švenčionių rajono savivaldybės teritorijoje negalima šių objektų statyba:
 - Visais atvejais vėjo elektrinių (pavienių ir parkų);
 - Saulės šviesos elektrinių, taip pat ir elektros kaupiklių (konteinerių su betarėjomis) statyba negalima visoje Švenčionių rajono savivaldybės teritorijoje, išskyrus atvejus kai numatoma fiziniams ir juridiniams asmenims - individualaus namų ūkio ar įmonės elektros energijos poreikiui tenkinti iki 50 kW (gali būti didesnės galios nei 50 kW, jei įrodoma, kad objekto elektros energijos poreikis yra didesnis). Pramonės ir sandėliavimo funkcinėje zonoje saulės šviesos elektrinės gali būti įrengiamos tik ant pastatų;
 - branduolinės energetikos objektų ir statinių (atominė elektrinė, branduolinis reaktorius, branduolinių medžiagų ir radioaktyviųjų atliekų saugykla, jų perdirbimo objektas, taip pat radioaktyviųjų atliekų tvarkymo įrenginys – radioaktyviųjų atliekų kapinynas ir kita).
9. Visose funkcinėse zonose veikla vykdoma nesudarant neigiamo poveikio ir/ar bendro neigiamo poveikio su kita vykdoma ūkine veikla: gyventojams ir visuomenės sveikatai, įskaitant neigiamą poveikį gyvenamajai, rekreacinei, visuomeninei aplinkai, gyventojų saugai ir visuomenės sveikatai dėl fizinės, vizualinės, triukšmo, cheminės, biologinės taršos, kvapų, atominių atliekų ir kitokios taršos; fizinio, vizualinio ir kitokio neigiamo poveikio nekilnojamojo kultūros paveldo objektams, vaizdingam kraštovaizdžiui, gamtinio karkaso teritorijoms, planuojamai kurortinei teritorijai (o kai ji patvirtinta – kurortinei teritorijai) ir kitoms vertybėms (taip pat saugomoms teritorijoms).
10. Esami elektroninių ryšių statiniai, kurie yra 30 m ir aukštesni, pavaizduoti šio bendrojo plano grafinėje dalyje – Susisiekimio ir inžinerinės infrastruktūros vystymo brėžinyje. Kiti elektroninių ryšių ar kitos infrastruktūros statiniai, kurie yra 30 m ir aukštesni (išskyrus vėjo jėgaines, kurių reglamentavimas teikiamas 10 skyriuje), formuojant žemės sklypą ar jo neformuojant, esant pagrįstam poreikiui, neprieštaraujant Lietuvos Respublikos teisės aktams, gali būti planuojami ir statomi visoje savivaldybės teritorijoje, išskyrus:
 - Valstybiniuose parkuose, gamtos paveldo teritorijose ir kitose saugomose teritorijose, jų buferinėse apsaugos zonose (išskyrus atvejus, kai tokių objektų statyba yra galima pagal saugomų teritorijų planavimo schemas ar kitus saugomas teritorijas reglamentuojančius teisės aktus);
 - Jei matosi iš vertingiausių kraštovaizdžio panoramų apžvalgos taškų daugiau kaip 0,5° vertikalaus matymo kampų;
 - Nekilnojamojo kultūros paveldo objektų teritorijose ir jų apsaugos zonose tokie objektai gali būti statomi, jeigu tai neprieštarauja nekilnojamojo kultūros paveldo objektų apsaugai ir tvarkymą reglamentuojantiems teisės aktams, jų specialiesiems ar kitokio pobūdžio planams;
 - Didelės tikimybės sniego tirpsmo ir liūčių potvynių teritorijose;
 - Pelkėse, paviršiniuose vandens telkiniuose;
 - Detaliai ir parengtiniai išžvalgytų naudingųjų iškasenų telkiniuose ir prognozinuose plotuose;
 - Teritorijose, kuriose pagal specialiąsias žemės naudojimo sąlygas ypatingi inžineriniai statiniai negalimi;
 - Teritorijose, kuriose negalimi pavieniai ypatingi inžineriniai statiniai - 30 m ir aukštesni dėl Lietuvos kariuomenės poreikių (derinama su Lietuvos kariuomene);

- Teritorijas, esančias mažesniu atstumu nuo valstybinės reikšmės kelių pylimų padų ar kelių griovių išorinių kraštų (jeigu šių elementų nėra, – nuo kelių juostų ribų) nei bendras jų konstrukcijos aukštis, bet visais atvejais ne arčiau kaip 30 metrų nuo magistralinių ir krašto kelių briaunų ir ne arčiau kaip 20 metrų nuo rajoninių kelių briaunų.

Pastatų ir statinių parinkimo vietos valstybinių kelių apsaugos zonose turi atitikti Pritarimo projektui ar numatomai veiklai kelių apsaugos zonose tvarkos aprašo kriterijus. Planuojant statyti 100 metrų ir aukštesnius statinius visoje savivaldybės teritorijoje (skaičiuojant jų aukštį iki aukščiausio galimo taško) vykdyti LR Vyriausybės 2012-05-29 nutarimo Nr. 625 "Dėl aviacijai galinčių kliudyti statybos bei rekonstravimo ir įrenginių įrengimo derinimo tvarkos aprašo patvirtinimo" reikalavimus.

11. Funkcinės zonos vystomos įvertinus, teritorijoms taikomus Lietuvos Respublikos specialiųjų žemės naudojimo sąlygų įstatymo reikalavimus. Pažymėtina, kad vadovaujantis Lietuvos Respublikos specialiųjų žemės naudojimo sąlygų įstatymo 109 str. taikomos specialiosios žemės naudojimo sąlygos aprobuotų atviru kasybos būdu (nuo žemės paviršiaus karjeriais) išgaunamų žemės gelmių išteklių telkiniuose, išskyrus atvejus, kai šie telkiniai patenka į valstybinius parkus, draustinius ar rezervatus – t.y. minėtų žemės gelmių išteklių telkiniuose draudžiama: statyti statinius, įrengti įrenginius, tiesti inžinerinius tinklus (išskyrus statinius, įrenginius ar inžinerinius tinklus, skirtus šių telkinių eksploatavimui); įveisti mišką ar sodą; įrengti dirbtinius vandens telkinius ir mažuosius karjerus; keisti pagrindinę žemės naudojimo paskirtį ir (ar) žemės sklypo naudojimo būdą (būdus), išskyrus pakeitimą į kitos paskirties žemės naudingųjų iškasenų teritorijų naudojimo būdą.
12. Švenčionių rajono savivaldybės teritorijoje nenumatoma karinio poligono plėtra. Atsižvelgiant į artimą, esamo Pabradės karinio poligono, lokaciją gyvenamųjų teritorijų bei Švenčionėlių kurortinės teritorijos atžvilgiu, turi būti numatomos priemonės poligono veiklos humanizavimui (optimizavimo, vykdomos veiklos poligone kategorijos sušvelninimo t.y. apribojimo, siekiant apsaugoti aplinkinius miestus ir gyvenvietes nuo triukšmo, vibracijos ir kt.).
13. Esamas magistralinis dujotiekio vamzdynas bei teritorija, esanti po 200 metrų į abi puses nuo magistralinio dujotiekio vamzdyno bei besitęsianti per visą vamzdyno ilgį ir 200 metrų nuo kraštinių vamzdyno taškų, yra priskiriami pirmai vietovės klasei. Magistralinio dujotiekio vietovės klasės teritorijose yra taikomi užstatymo normatyvai: didžiausias leistinas žmonėms būti skirtų pastatų skaičius vietovės klasės vienetė, pastatų aukštų skaičius bei mažiausias leistinas atstumas nuo magistralinio dujotiekio vamzdyno iki viešam žmonių susibūrimui skirtų statinių ir įrenginių. Šiose teritorijose negavus magistralinio dujotiekio savininko rašytinio pritarimo, yra draudžiama projektuoti ir statyti bet kokius naujus statinius ar įrenginius, juos rekonstruoti, projektuoti ir atlikti statinių bei įrenginių remonto arba griovimo darbus, keisti pastatų (patalpų) paskirtį, formuoti naujus nekilnojamojo turto kadastro objektus kaip atskirus nekilnojamojo turto objektus suformuojant patalpas pastate arba padalijant, atidalijant, sujungiant ar perdalijant pastatus ir (ar) patalpas, planuoti teritorijas, nustatyti ar keisti žemės sklypų pagrindinę žemės naudojimo paskirtį ir/ar būdą, formuoti naujus ar pertvarkyti esamus žemės sklypus ir pan. Turi būti laikomasi mažiausių leistinų horizontalių ir vertikalų atstumų iki statinių ir kitų objektų, nustatytų LR energetikos ministro 2014-01-28 įsakymu Nr. 1-12 (įsakymo 2017-06-28 redakcija Nr. 1-169) patvirtintų Magistralinio dujotiekio įrengimo ir plėtros taisyklėse (toliau – Magistralinio dujotiekio įrengimo ir plėtros taisyklės), įskaitant, bet neapsiribojant, atstumą nuo teritorijos, kurioje yra dujų skirstymo stotis, aptvėrimo iki pastatų turi būti ne mažesnis kaip 100 metrų.
Teritorijose, kuriose yra pasiekti magistralinio dujotiekio vietovės klasėje taikomi užstatymo normatyvai ir pageidaujama vykdyti veikla (veiksmai) būtų galima tik rekonstravus magistralinio



dujotiekio vamzdyną į aukštesnę vietovės klasę, magistralinio dujotiekio vamzdynas gali būti rekonstruojamas suinteresuoto asmens (iniciatoriaus) prašymu, jei pagal sutartį su magistralinius dujotiekius eksploatuojančia įmone suinteresuotas asmuo užtikrins išankstinį visų dėl magistralinio dujotiekio rekonstravimo darbų vykdymo susijusių išlaidų apmokėjimą.

Veiklą magistralinio dujotiekio gretimybėje reglamentuoja Lietuvos Respublikos gamtinių dujų įstatymas bei jį įgyvendinantieji teisės aktai, Lietuvos Respublikos specialiųjų žemės naudojimo sąlygų įstatymo III skyriaus penktasis skirsnis (o nuo 2023 m. sausio 1 d. ir LR specialiųjų žemės naudojimo sąlygų įstatymo III skyriaus septintasis skirsnis).

14. Visi objektai (dviračių, pėsčiųjų takai, inžineriniai tinklai, privažiuojamieji keliai ir t.t.) bei jų komunikacijos turi būti planuojami tik už valstybinės reikšmės kelių (gyvenamosiose teritorijose sutampančių su gatvėmis, kurias valdo, naudoja ir jomis disponuoja Kelių direkcija) juostos ribų. Vadovaujantis Lietuvos Respublikos specialiųjų žemės naudojimo sąlygų įstatymo trečio skyriaus antru skirsniu taikomos kelių apsaugos zonos, jų reikalavimai. Veiklos valstybinės reikšmės kelių apsaugos zonose gali būti vykdomos, jei jos atitinka Pritarimo projektui ar numatomai veiklai kelių apsaugos zonose tvarkos aprašo, patvirtinto Lietuvos Respublikos susisiekimo ministro 2021 m. liepos 20 d. įsakymu Nr. 3-353, kriterijus. Pastatai ir statiniai, skirti transporto priemonių priežiūrai ir keleivių aptarnavimui, gali būti funkcinėse zonose kur galima kitos paskirties žemė, nesudarant vizualinio neigiamo poveikio kraštovaizdžiui, poveikio gyventojams ir visuomenės sveikatai, įskaitant neigiamą poveikį gyvenamajai, rekreacinei, visuomeninei aplinkai, poveikio nekilnojamojo kultūros paveldo objektams, kitoms vertybėms. Įvažiavimui į žemės sklypus, esančius prie valstybinių kelių, planuoti jungiamuosius kelius lygiagrečiai su pagrindiniu keliu nuo teisėtai įrengtų esamų artimiausių nuovažų.
15. Lietuvos Respublikos visuomenės sveikatos priežiūros įstatymo 24 straipsnio 1 dalyje nurodyti asmenys privalo nustatyti ir įteisinti SAZ. Keičiantis veiklos vykdymo mastams, SAZ turi būti tikslinamas. SAZ turi būti nustatomas žemės sklypo ribose, kuriame vykdoma atitinkama veikla. SAZ gali būti nustatytas už sklypo ribos tuo atveju, jei yra susitariama su nekilnojamojo turto (kuris patenka į SAZ) savininkais, numatant kompensacines priemones ir įregistruojant SAZ į Nekilnojamojo turto registrą.
16. Sodininkų bendrijų teritorijose veikla reglamentuojama Sodininkų bendrijų įstatymas. Gali būti vykdoma sodininkų bendrijų teritorijų konversija į gyvenamąsias teritorijas tik kompleksiskai išsprendžiant visos sodininkų bendrijų teritorijos susisiekimo (formuojant gatvių parametrus, atitinkančius normoms), inžinerinės, socialinės, rekreacinės infrastruktūros, kitų paslaugų pasiekiamumo klausimus. Naujai (nuo šio bendrojo plano keitimo įsigaliojimo dienos) steigiamose sodininkų bendrijų teritorijose negalima vienbučių gyvenamųjų namų statyba.
17. Teritorijos, kurios patenka į potvynių grėsmės teritorijas, tvarkomos ir veikla (taip pat statyba, kai ji galima pagal šio bendrojo plano keitimo sprendinius) jose vykdoma vadovaujantis Specialiųjų žemės naudojimo sąlygų įstatymo 104 straipsnio nuostatomis. Tuo atveju, kai pagal minėtą teisės aktą ir šio bendrojo plano keitimo sprendinius galimi statyti statiniai potvynių grėsmės teritorijose, statinių projektuose turi būti parinktos apsaugos nuo potvynių priemonės (taip pat statinio konstrukcijoms), atlikta ekspertizė hidrologiniu ir apsaugos nuo potvynių aspektu. Statytojas prisiima visą riziką dėl galimos žalos nuo potvynių/poplūdžių. Aktualios teritorijos lokacija potvynių grėsmės teritorijų aspektu yra identifikuojama bei gali būti tikslinama vadovaujantis patvirtintais žemėlapių duomenimis ar kitais teisės aktais ir dokumentais, kuriais nustatomos potvynių grėsmės ir potvynių rizikos teritorijų ribos.

18. Detalizuojant teritorijų vystymą žemesnio lygmens teritorijų planavimo dokumentuose – formuojant užstatomas ir neužstatomas teritorijas, neplanuoti naujų gyvenamųjų teritorijų šalia geležinkelio kelių, prioritetą teikti infrastruktūros, pramonės, sandėliavimo, komercinėms teritorijoms. Taip pat reikalinga įvertinti geležinkelio kelių ribines taršos vertes, pagal poreikį atlikti tyrimus ir skaičiavimus bei pasiūlyti veiksmingas kompensacines priemones. Siekiant išvengti neigiamo poveikio dėl geležinkelio transporto skleidžiamos triukšmo ir vibracijos, statinių, kurie projektuojami geležinkelio taršos zonoje, techniniuose projektuose būtina įvertinti traukinių keliamo triukšmo ir vibracijos lygį ir, prognozuojant ribinių dydžių viršijimą, projekte turi būti numatytos triukšmo ir vibracijos mažinimo priemonės statytojo lėšomis.
19. Urbanizuotų ir urbanizuojamųjų teritorijų funkcinėse zonose gal būti numatomi prekybos centrai teritorijose, kur galima kitos paskirties žemė bei galimas žemės naudojimo būdas - komercinės paskirties objektų teritorijos, tačiau pažymima, kad prekybos centrų pastatų turiai turi atitikti funkcinį zonų (į kurias patenka) reikalavimus, taip pat tenkinti Lietuvos Respublikos architektūros įstatyme numatytus architektūros kokybės kriterijus. Dėl atitikties Lietuvos Respublikos architektūros įstatyme numatytiems architektūros kokybės kriterijams gali būti gaunama Regioninės architektūros tarybos išvada.
20. Elingai gali būti statomi tais atvejais, kai jie konstrukciškai sujungti su krantu, esančiu kitos paskirties žemės rekreacinės teritorijos ar visuomeninės paskirties teritorijos žemės naudojimo būdo žemės sklype ir kai nepatenka nei pats elingas, nei žemės sklypas (su kuriuo sujungtas) į saugomas teritorijas.

4.3. Integruojami ir pripažįstami bendrojo plano sudedamąja dalimi teritorijų planavimo dokumentai

Vadovaujantis Lietuvos Respublikos teritorijų planavimo įstatymo 22 str. 2 dalimi, Švenčionių rajono savivaldybės taryba 2015 m. gruodžio 30d. sprendimu Nr. T-238 „Dėl specialiojo teritorijų planavimo dokumentų pripažinimo Švenčionių rajono savivaldybės teritorijos bendrojo plano sudedamąja dalimi“ specialiuosius planus:

- Švenčionių rajono savivaldybės turizmo ir rekreacinių teritorijų dalių infrastruktūros plėtros specialųjį planą;
- Švenčionių rajono savivaldybės vandens tiekimo ir nuotekų tvarkymo infrastruktūros specialųjį planą;
- Švenčionių rajono savivaldybės teritorijos vietinės reikšmės kelių ir gatvių infrastruktūros plėtros specialųjį planą;
- Švenčionių rajono savivaldybės turizmo ir rekreacinės teritorijos prie Lazdinių ežero specialųjį planą;
- Turizmo ir rekreacijos specialųjį planą (prie Pailgio ežero, Magūnų sen., Švenčionių r.);
- Švenčionių rajono savivaldybės teritorijos dviračių transporto infrastruktūros plėtros specialųjį planą;
- Švenčionių miesto aplinkkelio specialųjį planą;
- Kaltanėnų ir Labanoro seniūnijų turizmo ir rekreacijos specialųjį planą;
- Švenčionėlių miesto aplinkkelio specialųjį planą -

pripažino galiojančio bendrojo plano sudėtinę dalimi.



Švenčionių rajono savivaldybės teritorijos bendrojo plano keitimo sprendiniais specialieji planai:

- Švenčionių rajono savivaldybės turizmo ir rekreacinių teritorijų dalių infrastruktūros plėtros specialųjį planą;
- Švenčionių rajono savivaldybės vandens tiekimo ir nuotekų tvarkymo infrastruktūros specialųjį planą;
- Švenčionių rajono savivaldybės teritorijos vietinės reikšmės kelių ir gatvių infrastruktūros plėtros specialųjį planą;
- Švenčionių rajono savivaldybės turizmo ir rekreacinės teritorijos prie Lazdinių ežero specialųjį planą;
- Švenčionių rajono savivaldybės teritorijos dviračių transporto infrastruktūros plėtros specialųjį planą;
- Švenčionių miesto aplinkkelio specialųjį planą;
- Kaltanėnų ir Labanoro seniūnijų turizmo ir rekreacijos specialųjį planą;
- Švenčionėlių miesto aplinkkelio specialųjį planą –

lieka galioti kaip bendrojo plano keitimo sudėtinės dalys.

Turizmo ir rekreacijos specialusis planas (prie Pailgio ežero, Magūnų sen., Švenčionių r.) – bendrojo plano sprendiniais yra naikinamas.

5. KULTŪROS PAVELDO IŠTEKLIŲ APSAUGOS KRYPTYS IR ĮVEIKLINIMO PRIEMONĖS

5.1. Švenčionių rajono kultūros paveldo išteklių²

Švenčionių rajono savivaldybės teritorijoje yra 380 vnt. registruotų KVR kultūros paveldo objektų. Iš jų pagal sandarą rajono teritorijoje yra 5 vietovės, 44 kompleksai (114 į kompleksą įeinantys objektai), 331 pavieniai objektai. Iš jų 281 vnt. registriniai objektai, 211 vnt. paminklai ir valstybės saugomi objektai. 225 vnt. nacionalinio pagal reikšmingumo lygmens objektai, 158 vnt. regioninio reikšmingumo lygmens objektai (žr.priedą Nr.1).

Valstybės saugomiems priskiriami paminklai, valstybės saugomi objektai ir inicijuoti skelbti valstybės saugomais objektai, tokių objektų tvarkymo reglamentavimas vykdomas pagal jų nustatytus apsaugos tikslus³. Visų objektų apsaugą apibrėžia NKPAĮ ir Specialiųjų žemės naudojimo sąlygų įstatymas (toliau tekste SŽNSĮ), įstatymais apibrėžtus paveldosaugos reikalavimus žiūrėti 5.1 lentelėje.

| Paveldosaugos reikalavimai, susieti su nustatytais saugojimo tikslais, reglamentuojami Nekilnojamojo kultūros paveldo apsaugos įstatymo (NKPAĮ) ir Specialiųjų žemės naudojimo sąlygų įstatymo (SŽNSĮ) straipsniais ir straipsnių punktais: | | | |
|---|---|---------------------|--|
| Saugojimo tikslai | NKPAĮ nuostatos | SŽNSĮ nuostatos | Vertingųjų savybių apsauga reglamentuojama |
| Saugojimo tikslai nenustatyti, taikoma pradinė apsauga | 9str., 21str., 22str. | 60 str.1 dalis | Individualiu apsaugos reglamentu |
| Saugoti viešajam pažinimui ir naudojimui | 19str.,17str. (taikomas neištirtoms dalims), 21str. 22str. | 60 str.3,4 dalys | Individualiu apsaugos reglamentu |
| Saugoti viešajam pažinimui ir naudojimui bei saugoti viešajai pagarbai | 19 str., 17str.(taikomas neištirtoms dalims), 20str., 21str., 22str. | 60 str. 3,4,5 dalys | Individualiu apsaugos reglamentu |

² Visos Kultūros vertybių registre registruotos vertybės, suvokiamos kaip bendri kultūros paveldo resursai.

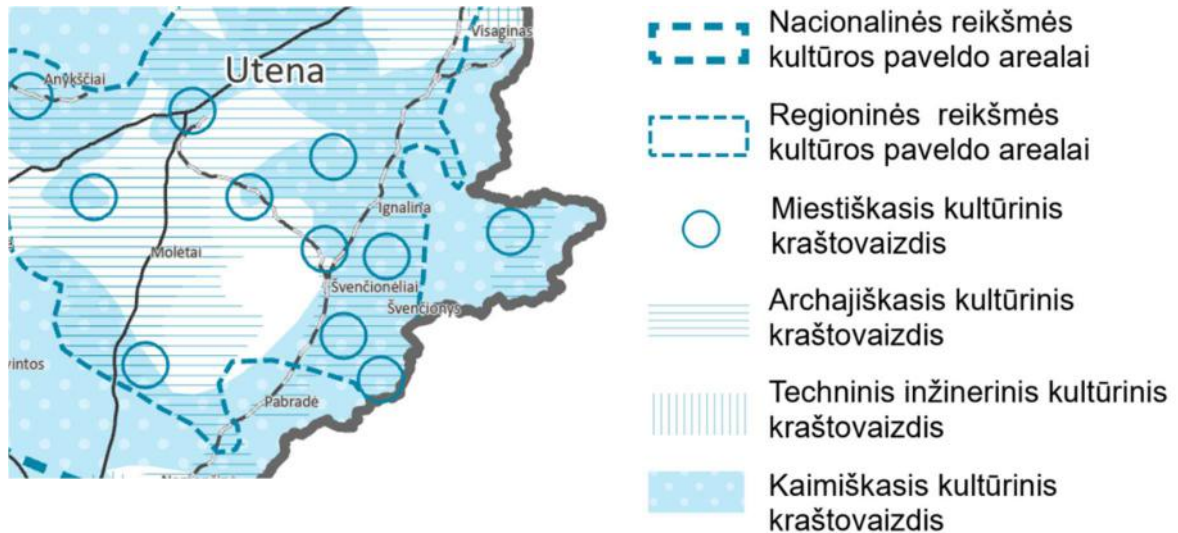
Kartais grupuojami homogeniniu pagrindu.

³ NKPAĮ 4 str. 2. Nekilnojamojo kultūros paveldo apsaugos reglamentavimas nustatomas vadovaujantis šiais apsaugos tikslais:

- 1) mokslinio pažinimo – išsaugoti archeologinius ir kitus unikalius istorinių duomenų, kuriuos galima perimti atliekant saugomo objekto ar vietovės mokslinius tyrimus, šaltinius.
- 2) viešojo pažinimo ir naudojimo – sudaryti sąlygas dabarties ir ateities kartoms nekilnojamąjį kultūros paveldą pažinti, lankyti ir juo naudotis;
- 3) viešosios pagarbos – apsaugoti memorialinius ir sakralinius objektus, mirusiųjų ar žuvusiųjų palaidojimo ir atminimo vietas (karių, sukilėlių, pasipriešinimo okupantams dalyvių ir kitas neveikiančias kapines ar pavienius kapus).

| | | | |
|---|--------------------------------|----------------------|----------------------------------|
| Saugoti moksliniam pažinimui bei saugoti viešajam pažinimui ir naudojimui | 17str., 19str., 21str., 22str. | 60 str. 2,3,4, dalys | Individualiu apsaugos reglamentu |
|---|--------------------------------|----------------------|----------------------------------|

Dalis Švenčionių rajono savivaldybės teritorijos patenka į Aukštaitijos regioninės reikšmės kultūros paveldo arealą, reglamentuojamą NKTP ir LRBP 2030 sprendiniais.



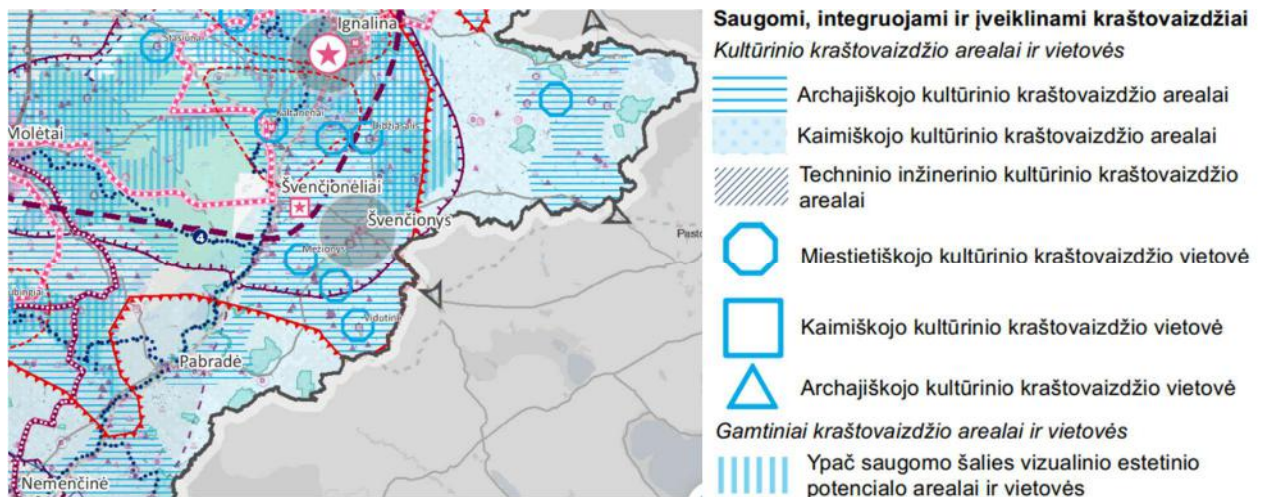
5.1. pav. Ištrauka iš „Kraštovaizdžio formavimo ir ekologinės pusiausvyros“ brėžinio LRBP 2030

Aukštaitijos kultūros paveldo arealas – Lietuvos sritis, kurioje susitelkę kultūros paveldo, atspindinčio Aukštaitijos regiono savitumą, sankaupos. Teritorijos savitumas – ypatingai gausus archeologinis ir etnokultūrinis paveldas vaizdingame ežerų ir moreninių kalvynų kraštovaizdyje. Net 98 kultūros paveldo objektai ir vietovės esančios Švenčionių rajono teritorijoje turi kraštovaizdžio vertingųjų savybių pobūdį. Areale dominuoja archajiškieji⁴ ir kaimiškieji⁵ ypatingos vizualinės raiškos saugomi kultūriniai kraštovaizdžiai⁶. Kaltanėnų miestelio istorinė dalis (17086) formuoja raiškų istorinį miestovaizdį.

⁴ archajiškasis – saugomas kultūrinis kraštovaizdis, kurį formuoja archeologiniai objektai (piliakalniai, alkakalniai, pilkapynai, senovės gyvenvietės ir kt. jų dalys), memorialiniai objektai (kapinės, kryžiai ir kt.), jų teritorijos ir dalys.

⁵ urbanizuotas kaimiškas – saugomas kultūrinis kraštovaizdis, kurį formuoja dvarai (sodybos, kompleksai, pavieniai dvarų pastatai, dvarvietės), etnografiniai kaimai, bažnytkaimiai ir jų dalys;

⁶ Saugomas kultūrinis kraštovaizdis, suformuotas įvairių kultūros paveldo išteklių (KVR duomenų) tipų pagrindu, integrali urbanistinės, agrarinės, inžinerinės, susisiekimo, rekreacinės ir gamtinės teritorinių struktūrų dalis, neatsiejama šių struktūrų materialinė ypatybė. Saugomi kultūriniai kraštovaizdžiai sudaro Lietuvos kultūrinio kraštovaizdžio sistemos vertingiausių dalį, yra valstybės identiteto dalis.



5.2. pav. Ištrauka iš „Kultūros politika ir rekreacija“ brėžinio LRBP 2030

Švenčionių rajono savivaldybės teritorijos ribose yra daug pastatų, pastatų grupių ir urbanistinių struktūrų, turinčių vertingųjų savybių požymių. Konkrečių nekilnojamųjų kultūros vertybių atskleidimą organizuoja Departamentas ir savivaldybių institucijos. Nekilnojamųjų kultūros vertybių reikšmingumą, kultūros paveldo objektų ar vietovių vertingąsias savybes nustato ir jų teritorijų bei kultūros paveldo objektų apsaugos zonų ribas apibrėžia Kultūros Paveldo Departamento ir savivaldybių sudarytos nekilnojamojo kultūros paveldo vertinimo tarybos. Vertinant atskirus objektus, vadovaujamosi Nekilnojamųjų kultūros vertybių vertinimo, atrankos ir reikšmingumo lygmens nustatymo kriterijų aprašu. Švenčionių rajono savivaldybė gali inicijuoti ir organizuoti nekilnojamojo kultūros paveldo inventorių, vedama pagal LR kultūros ministro patvirtintas inventorizavimo taisykles.⁷

5.2. Švenčionių rajono teritorijoje esančių kultūros paveldo objektų, vietovių apsaugos kryptys ir priemonės

Švenčionių rajono teritorijoje esančių kultūros paveldo objektų, vietovių apsaugos kryptys ir priemonės skirtos objektų ir vietovių vertingosioms savybėms apsaugoti ir tvarkyti bei kultūriniam kraštovaizdžiui ir visumos darnai ir (ar) dermei su gamtine aplinka išsaugoti. Švenčionių rajono nekilnojamųjų kultūros paveldo vertybių apsaugą apima:

Kultūros paveldo vertybių vertingųjų savybių apsauga priemonės. Išskiriami kultūros vertybių vertingųjų savybių apsaugos prioritetai, tikslai, pagrindinės priemonės. Vykdoma KVR objektų ir vietovių stebėseną, priežiūra, atliekami tyrimai, tikslinami ir pildomi Registro duomenis, atliekami tvarkybos darbai, vykdomi tvarkomieji statybos ir kraštovaizdžio tvarkymo darbai. Įgyvendinamos kompensavimo už atliktus tvarkybos darbus priemonės. Saugoma ir puoselėjama vertybių aplinka (kultūrinis kraštovaizdis), jei reikia tikslinamos ar nustatomos apsaugos zonos, planuose fiksuojami charakteringi kultūrinio kraštovaizdžio apžvalgos taškai. Vykdoma klimato kaitos padarinių kultūros paveldo objektams (ypač turintiems

⁷ 2005 m. birželio 29 d. Lietuvos Respublikos kultūros ministro įsakymu Nr. ĮV-310 patvirtintos Nekilnojamojo kultūros paveldo inventorizavimo taisyklės.



kraštovaizdžio vertingųjų savybių pobūdį) stebėseną ir vertinimą, diegiamos klimato kaitos pasekmių švelninimo priemonės bei atliekami kaitos poveikio prevencijos darbai.

Kultūros paveldo objektų ir vietovių apsaugos nuostatos. Kultūros vertybių vertingųjų savybių apsauga vykdoma vadovaujantis nuostatomis:

- prioritetas teikiamas nekilnojamųjų kultūros paveldo vertybių saugojimui vietoje. Jei objekto kitaip išsaugoti neįmanoma, jis gali būti perkeliamas į kitą suderintą vietą ar muziejų, o negrįžtamai suiręs ar pažeistas – prieš demontuojant išsamiai dokumentuojamas;
- visi tvarkybos darbai objektuose vykdomi nepažeidžiant vertingųjų savybių, nustatytų Nekilnojamojo kultūros paveldo vertinimo tarybos aktuose. Remiantis tyrimų duomenimis, vertingųjų savybių sąrašas gali būti patikslintas;
- atliekama periodiška vertybių stebėseną. Vertybių priežiūros darbai atliekami nuolat. Priežiūros darbams nebūtina projektinė dokumentacija ir atsakingos institucijos leidimas;
- tvarkant kultūros paveldo vertybių teritorijas, saugoma vertinga planinė ir tūrinė - erdvinė struktūra, vizualinės ašys, želdinimo principai, esamas reljefo pobūdis.
- saugoma ir puoselėjama vertybių aplinka (kultūrinis kraštovaizdis) (apžvalga, kraštovaizdžio formavimas), jei reikia tikslinant ar nustatant apsaugos zonas. Skatinamas nematerialaus kultūros paveldo integralumo plėtojimas;
- kultūros paveldo objektų vertingųjų savybių apsauga užtikrinama atliekant išsamius taikomuosius tyrimus, tyrimų apibendrinimus. Archeologinio vertingųjų savybių pobūdžio objektuose prieš statybos ar tvarkybos darbus turi būti atliekami archeologiniai tyrimai, o laidojimo vietose, neveikiančiose ar riboto naudojimo kapinėse – prieš atliekant žemės judinimo darbus. Ypatingas dėmesys teikiamas Kaltanėnų senovės gyvenvietės (kodas 20655) po vandeniu ar iš dalies po vandeniu esančių archeologinių objektų, vietovės statinių, reikšmingais pripažintų nekilnojamųjų ar kilnojamųjų daiktų tyrimams ir apsaugai. Šių objektų vienintelis arba vienas iš pagrindinių mokslinių duomenų šaltinių yra povandeniniai tyrimai ir radiniai;
- pagrindinės apsaugos priemonės yra atliktų išsamių taikomųjų tyrimų išvadomis pagrįsti tvarkybos darbai ir tvarkomieji statybos bei kraštotvarkos darbai. Ypatingas dėmesys skiriamas medinio paveldo autentiškumo išsaugojimui;
- kultūros paveldo objektų paveldosaugos reikalavimai gali būti nustatomi objektų tipiniuose ir/ar tikslinami individualiuose apsaugos reglamentuose. Jei kultūros paveldo objektui ir (ar) jo apsaugos zonai yra parengtas individualus apsaugos reglamentas, tuomet objektas ir (ar) jo apsaugos zona tvarkomi ir veikia juose plėtojama pagal paveldosaugos reikalavimus, nustatytus individualiame apsaugos reglamente;
- valstybės ir savivaldybių saugomi objektai saugomi ir tvarkomi atsižvelgiant į jų saugojimo tikslus. Pradinę ir saugojimo tikslų apsaugą reglamentuoja konkrečios Nekilnojamojo kultūros paveldo apsaugos ir Specialiųjų žemės naudojimo įstatymų straipsnių nuostatos (žiūrėti lentelę Nr. 2);
- Švenčionių rajono teritorijoje esantys saugomų kultūrinio kraštovaizdžio objektai apžvelgiami iš fiksuotų apžvalgos taškų. Šie apžvalgos taškai turi būti nuolat prižiūrimi – šalinant vizualines apžvalgos kliūtis (krūmus, medžius, ir pan.), patogūs lankytojams – tvarkomi, pritaikant universalus dizaino principus, prie šių taškų būtina įrengti informacinės sklaidos priemones (stendai arba informaciniai portalai);

- būtina vykdyti klimato kaitos padarinių kultūros paveldo objektams (ypač turintiems kraštovaizdžio vertingųjų savybių pobūdį) stebėseną ir vertinimą, diegti klimato kaitos pasekmių švelninimo priemones bei atlikti poveikio prevencijos darbus.
- Švenčionių rajono teritorijoje esančios 5 vietovės reglamentuojamos teritorijų planavimo dokumentais - tvarkymo planais. Tai Mėžionių gatvinis rėžinis kaimas, Dvidešimt šešių sodybų gatvinis kaimas, Kretuonų etnoarchitektūrinis kaimas, Septyniolikos sodybų gatvinis kaimas ir Kaltanėnų miestelio istorinė dalis. Šioms vietovėms kultūros ministro ir aplinkos ministro nustatyta tvarka turi būti rengiami tvarkymo planai, nustatantys vertingųjų savybių apsaugos ir veiklos plėtojimo paveldosaugos reikalavimus. Vietovių nustatytų vertingųjų savybių apsaugos ir veiklos plėtojimo paveldosaugos reikalavimai užtikrinami praktiškai taikant konkrečius reglamentus, kuriuose detalizuoti paveldosaugos reikalavimai kultūros paveldo objekto, vietovės, jų teritorijų ir apsaugos zonų valdymo, naudojimo, disponavimo jais sąlygos, nustatytos Nekilnojamojo kultūros paveldo apsaugos įstatymu, jame nurodytuose dokumentuose ir kituose teisės aktuose kultūros paveldo objekto, vietovės, jų teritorijų ir apsaugos zonų vertingosioms savybėms apsaugoti.

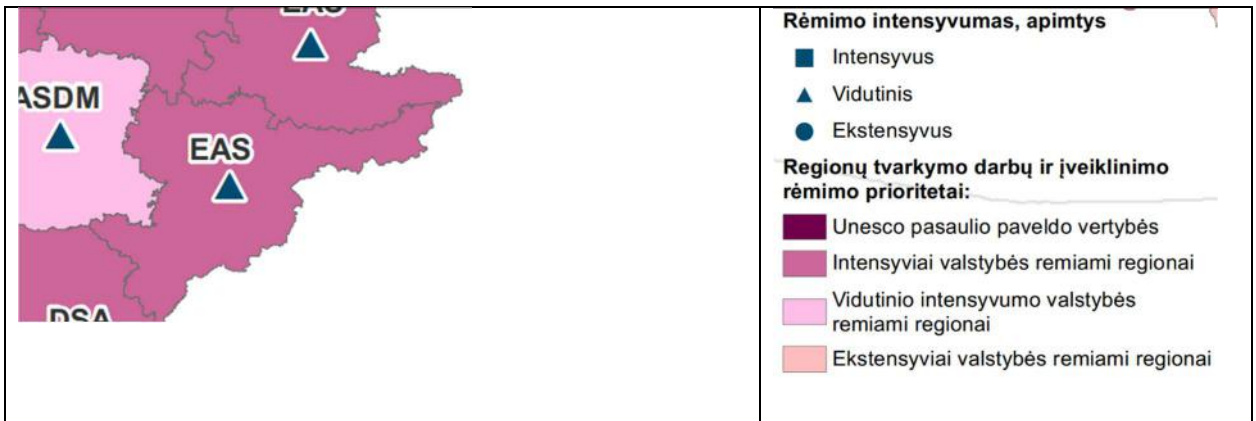
Kultūros paveldo vertybių tinkamas naudojimas ir pritaikymas. Kultūros paveldo objektų ir vietovių naudojimas ir pritaikymas šiuolaikiniams poreikiams neatsiejama kultūros paveldo išteklių apsaugos dalis, apima: kompleksų, pastatų ir vietovių pritaikymą artimoms autentiškoms funkcijoms, reikalaujančioms mažiausios invazijos ar pokyčių nustatytų vertingųjų savybių atžvilgiu; universalaus dizaino principų diegimą; kultūros paveldo išteklių integravimą į visas planavimo rūšis, parengiant ir įgyvendinant platesnę teritorijos atgaivinimo strategiją ir jos įgyvendinimo planus, kurie apimtų informacines, planavimo, teises, finansines, partnerysčių⁸ priemones; įveiklinant partnerysčių modelius⁹, skatinančius įsigyti, aktualizuoti, įveiklinti ir sutvarkyti KVR objektus ir vietoves. Ypatingas dėmesys skiriamas Aukštaitijos regioninės reikšmės kultūros paveldo arealo narių bendradarbiavimui (partnerystėms) bei visų KVR objektų Švenčionių rajono teritorijoje įveiklinimui turizmo ir rekreacijos poreikiams.

Kultūros paveldo išteklių tvarkybos darbų ir įveiklinimo finansavimo prioritetai (*Valstybės rėmimo politika*). Švenčionių rajono kultūros paveldo išteklių įveiklinimo finansavimo prioritetai – kultūrinis turizmas ir rekreacija, tvarus naudojimas bei vertingųjų savybių tvarkybos darbai. Pagal išteklių tipus, valstybė numato finansuoti (dalinis rėmimas) etnografinių kaimų, sodybų (E), archeologinių objektų, vietovių (A), statinių ir statinių (S) tvarkybos darbus¹⁰. Numatomas vidutinis rėmimo intensyvumas ir apimtys. Skatinamos partnerystės įveiklinant ir tvariai naudojant kultūros paveldo išteklius.

⁸ Partnerystės - paslaugų bei veiklų sistema veikianti bendradarbiavimo, paslaugų funkcinio papildomumo ir dalinimosi principais.

⁹ Partnerysčių modeliai - nustatyti skirtingi partnerysčių formavimo ir veikimo principai. Partnerysčių modeliai nusako partnerysčių rangą, projektų, reikalingų partnerystėms įgyvendinti, pobūdį, jų iniciatorius ir vykdytojus, taip pat įgyvendinimo formas.

¹⁰ Tvarkyba – nekilnojamajam kultūros paveldui išsaugoti atliekami darbai: taikomasis tyrimas, remontas, avarijos grėsmės pašalinimas, konservavimas, restauravimas, šių darbų planavimas ir projektavimas.



5.3. pav. Ištrauka iš „Kultūros paveldo išteklių tvarkybos darbų ir įveiklinimo valstybės rėmimo politikos“ schemos (brėžinys Kultūros politika ir rekreacija“).

Kultūros paveldo arealų apsauga ir naudojimas. Švenčionių rajono teritorijoje dominuoja archeologinio, architektūrinio, istorinio, memorialinio, kraštovaizdžio vertingųjų savybių pobūdžio objektai, sudarantys atitinkamus kultūros paveldo arealus. *Skirtingų dominuojančio vertingųjų savybių pobūdžių objektų apsauga vykdoma:*

- dominuojančio archeologinio vertingųjų savybių pobūdžio 231 objektuose (Kaltanėnų miestelio istorinė dalis, Kretuonų senovės gyvenvietė III, Akmens a. Radimvietė, Antasarės, Popeliškės pilkapynas, Kasčiukų pilkapynas, Baluošos piliakalnis, Jutonių, Dubingių pilkapynas, Stirnių pilkapynas, Aučynų piliakalnis, Rakštelių piliakalnis, Šventos pilkapynas, Kaltanėnų, Degutinės pilkapynas, Peršaukščio pilkapynas, vad. Prancūzkapiais ir kt.) – išsaugant neužstatytas erdves vietovės teritorijoje ir užtikrinančias jo apžvalgą. Apžvalgos taškuose atlikti augalijos, trukdančios archeologinių objektų apžvalgą, kirtimus. Atliekant archeologinius tyrimus archeologinio vertingųjų savybių pobūdžio objektuose prieš statybos ar tvarkybos darbus, o XIX -XX a. pasipriešinimų, ginkluotų konfliktų, jų metu žuvusių žmonių laidojimo vietose, neveikiančiose ar riboto naudojimo kapinėse – prieš atliekant žemės judinimo darbus. Nekeičiant susiklosčiusio reljefo, išskyrus tyrimais pagrįstus tvarkybos darbus. Povandeninio paveldo Kaltanėnų senovės gyvenvietės (kodas 20655) radimviečių vietose riboti valčių grimzlę, nenaudoti giluminių inkarų, žvejybos priemonių. Esant galimybei organizuoti povandeninio paveldo ekspozicijas, jų lankymą in situ, nepažeidžiant nustatytų vertingųjų savybių. Tvarkybos, tvarkomuosius statybos ir kraštovaizdžio tvarkymo darbus atlikti vadovaujantis archeologinės vietos tipiniu apsaugos reglamento nuostatomis bei paveldo tvarkybos reglamento PTR 2.13.01:2011 „Archeologinio paveldo tvarkyba“ reikalavimais;
- dominuojančio architektūrinio vertingųjų savybių pobūdžio 133 objektuose (Kaltanėnų Švč. M. Marijos Angeliškosios bažnyčios statinių kompleksas, Cirklišio dvaro sodyba, Punžionių dvaro sodyba, Stanislavavo dvaro sodybos fragmentai, Šventos dvaro sodybos fragmentai, Zalavo dvaro sodybos fragmentai, Labanoro bažnyčios statinių kompleksas, Pavoverės Šv. Kazimiero bažnyčios statinių kompleksas, Gudelių koplytėlė 1863 m. sukilimui atminti, Kompozitoriaus Juliaus Sinaus namas, Januliškio Šv. Tado Judo ir Simono koplyčia ir kt.) – saugant planinę ir tūrinę erdvinę struktūrą, vizualines ašis, želdinimo principus, spalvinį ir apdailos medžiagų autentiškumą;
- dominuojančio istorinio vertingųjų savybių pobūdžio 120 objektuose (Seno Strūnaičio mokyklos pastatų kompleksas, Ryto“ draugijos Reškutėnų pradžios mokyklos pastatas, Švenčionėlių gyventojų žudynių vieta ir nacizmo aukų kapas, Švenčionių apskrities žydų žudynių vieta ir kapas, Lietuvos kario kapas, Inturkės žydų žudynių vieta ir kapas, Dvilionių kaimo senųjų kapinių, 1863-

- 1864 m. sukilėlių kapų ir akmenų, vad. Pakūtos akmeniu, kompleksas, Labanoro mūšio vietos kompleksas ir kt.) - išryškinant ir puoselėjant sąsajas su svarbiais visuomenės, kultūros ir valstybės istorijos įvykiais ar asmenybėmis, organizuojant ekspozicijas, renginius ir kt.
- dominuojančio memorialinio vertingųjų savybių pobūdžio 114 objektuose (Pašaminės bažnyčios vieta, Kaltanėnų Švč. M. Marijos Angeliškosios bažnyčios statinių kompleksas, Bajorėlių kaimo senųjų kapinių ir Lietuvos karių, 1941 m. birželio sukilėlių kapo kompleksas, Gudelių koplytėlė 1863 m. sukilimui atminti, Kompozitoriaus Juliaus Siniaus namas ir kt.) – vykdant nuolatinę priežiūrą ir neatidėliotino smulkaus remonto darbus, palaikant nustatytų vertingųjų savybių gerą būklę;
 - nekilnojamasis kultūros paveldas yra sudėtinė kultūrinio kraštovaizdžio dalis, kurios vertingųjų savybių pobūdis yra pripažintas reikšmingu. Dalis Švenčionių rajono savivaldybės teritorijos patenka į Aukštaitijos regioninės reikšmės kultūros paveldo teritoriją, kurioje dominuoja archajiškasis ir kaimiškas kultūriniai kraštovaizdžiai, formuojantis ypač saugomo šalies vizualinio estetinio potencialo arealą (žiūrėti LRBP 2030 sprendinius ir brėžinį „Kultūros politika ir rekreacija“). Dominuojančio kultūrinio kraštovaizdžio 98 objektai (Mėžionių gatvinis rėžinis kaimas, Kretuonų etnoarchitektūrinis kaimas, Kaltanėnų miestelio istorinė dalis, Kaltanėnų dvaro sodybos fragmentai, Balingrado Dievo Apvaizdos bažnyčios statinių kompleksas, Cirklišio dvaro sodyba, Stanislavavo dvaro sodybos fragmentai ir kt.) – tvarkomi išryškinant jų kultūrinių kraštovaizdžių pobūdį ir autentiškas individualias ypatybes, saugant santykius tarp objektų ir jų aplinkos, organizuojant jų apžvalgą iš pasirinktų apžvalgos taškų, atkarpų ir maršrutų.
 - dominuojančio etnokultūrinio vertingųjų savybių pobūdžio 41 objektuose (Kretuonų etnoarchitektūrinis kaimas, Alkos k. etnoarchitektūrinė sodyba, Mėžionių kaimo vienpusė Lazdinių sodyba, Mėžionių kaimo vienpusė pirma sodyba, Mėžionių kaimo dvipusė antra sodyba, Mėžionių kaimo vienpusė Kazlų sodyba ir kt.) – saugant planinę ir tūrinę erdvinę struktūrą, užstatymo tipologiją, užstatymo bruožus, vizualines ašis, želdinimo principus, spalvinį ir apdailos medžiagų autentiškumą, išryškinant juos formuojančios etninės kultūros savitumą;
 - dominuojančio dailės (25 objektai), sakralinio (14t objektų), želdinių (8), techninio inžinerinio (3 objektai) ir kitų vertingųjų savybių pobūdžio objektuose – vykdant pastatų, statinių, įrenginių nuolatinę priežiūrą, atliktų tyrimų išvadomis paremtus nustatytų vertingųjų savybių tvarkybos darbus, kultūrinio kraštovaizdžio tvarkymo darbus, želdinių, kenkiančių suformuoto kultūrinio kraštovaizdžio, vertingųjų savybių bei statinių esamai būklei, sanavimo darbus. Atliekant priežiūrą nepažeisti vertingųjų savybių ir neblogini jų fizinės būklės;

Kultūros paveldo objektų aplinkos tinkamas naudojimas ir pritaikymas užtikrinami, taikant šias priemones:

- parengiant ir įgyvendinant platesnę teritorijos atgaivinimo strategiją ir jos įgyvendinimo planus, kurie apimtų informacines, planavimo, teises, finansines, partnersyčių priemones, įveiklinant partnersyčių modelius, skatinančius įsigyti, aktualizuoti, įveikinti ir sutvarkyti apleistus ir (ar) bešeimininkius pastatus;
 - šalinant menkaverčius statinius ir želdinius, kenkiančius nustatytų vertingųjų savybių būklei ar sudarančius vizualinę taršą. Pilkapynų ir pilkapių želdinius šalinti tik žiemos periodu, kai žemė yra įšalus. Ypatingą dėmesį sutelkiant į Tvarkymo planu nustatytų kultūros paveldo objektų apžvalgos taškų ir atkarpų priežiūrą bei lankymo infrastruktūrą;
 - tvarkant aplinką (takai, keliai, privažiavimai, vandens telkiniai, želdiniai, mažoji architektūra ir t.t.), taikant universalus dizaino principus;
 - takų, kelių, privažiavimų dangos, jei nėra tyrimų duomenų, parenkamos atsižvelgiant į kontekstą
- archeologinio dominuojančio vertingųjų savybių pobūdžio objektuose, neurbanizuotoje teritorijoje

prioritetas teikiamas gruntinėms dangoms, istorinėje miesto dalyje – grindiniams, natūralių spalvų trinkelėms. Stovėjimo aikštelės planuojamos už objekto, negali vizualiai dominuoti, būti įrengtos apžvalgos ašyje, turi būti ribojamas jų dydis arba teritorija skaidoma želdiniais. Svarbu išsaugoti artimą istoriniam žaliųjų ir kietųjų dangų teritorijoje santykį;

- formuoti želdynus. Naujai sodinami želdiniai parenkami pagal tyrimų duomenis arba istoriškai būdingi regionui ir (ar) konkrečiam paveldo objektui ar vietai. Draudžiama formuoti istoriškai nepagrįstas aklines gyvatvoves, aukštesnes negu 1 m;

- įrengiant mažosios architektūros (apšvietimas, suoliukai, stulpeliai ir t.t.) objektus parenkama pagal tyrimų duomenis arba nuosaikios šiuolaikinės išraiškos. Būtina užtikrinti vizualinį vientisumą;

- aplinkoje taikant universalaus dizaino sprendinius maksimaliai (kiek tai įmanoma nenaikinant vertingųjų savybių) užtikrinamas kultūros paveldo objektų prieinamumas visoms žmonių grupėms.

Kultūros paveldo objektų ir kitų istorinių statinių pritaikymas naudojimui vykdomas vadovaujantis nuostatomis:

- pritaikymas naudojimui gali būti vykdomas Nekilnojamojo kultūros paveldo apsaugos įstatymo nustatyta tvarka keičiant kultūros paveldo objektų vertingąsias savybes, istorinių statinių išvaizdą;
- atliekant statybos darbus ypatingas dėmesys turi būti skiriamas su autentiškomis suderinamų medžiagų naudojimui ir vizualinio integralumo išsaugojimui. Jei įvertinama, kad rekonstravimo darbai yra būtini ir tik NKPAJ nustatyta tvarka keičiant vertingąsias savybes, prioritetas teikiamas naujo priestato mažiausiai iš viešųjų erdvių matomoje pastato dalyje statybai, kuo mažiau veikiant autentiškas struktūras;
- nauja statyba galima nepažeidžiant nustatytų kultūros paveldo objektų vertingųjų savybių, pratęsiant nustatytą užstatymo tipų tūrinės erdvinės kompozicijos principus, aplinkos formavimo tradicijas, neviršijant jų ribinių parametrų ir užtikrinant architektūros kokybės kriterijus;
- nauji statiniai kultūros paveldo vizualinės apsaugos zonuose statomi pratęsiant nustatytą užstatymo tipų tūrinės erdvinės kompozicijos principus, aplinkos formavimo tradicijas, neviršijant jų ribinių parametrų, užtikrinant architektūros kokybės kriterijus bei ne trukdantys apžvelgti kultūros paveldo objektą jo aplinkoje. Apsaugos nuo fizinio poveikio pozonyje draudžiami statybos darbai galintys fiziškai pakenkti kultūros paveldo objekto vertingosioms savybėms. Naujas statinys turi būti reikalingas paveldo objekto naudojimui užtikrinti, atitikti nustatytus užstatymo tipą ir užstatymo bruožus, ramių, prigesintų spalvų ir medžiagų, foninės architektūros, komponuojamas už paveldo objekto žiūrint nuo įėjimo ar privažiavimo kelio, pagrindinių apžvalgos taškų;
- dominuojančio archeologinio, memorialinio, sakralinio vertingųjų savybių pobūdžio objektai gali būti pritaikomi tik moksliniams, pažintiniams, mokomiesiems tikslams ir lankymui – nepažeidžiant vertingųjų savybių gali būti įrengiami takai, laiptai, pandusai, informaciniai stendai, atokvėpio vietos ir pan. Sprendiniams taikomi universalaus dizaino principai, klimato kaitos padarinius švelninančios priemonės.
- kultūrinio kraštovaizdžio savitumas. Siekiant išryškinti nustatytas kultūrinio kraštovaizdžio vertingąsias savybes, išraiškingas formuojamo kultūrinio kraštovaizdžio tūrinės erdvinės struktūras, reljefo formas, vykdomi menkaverčių želdinių kirtimo darbai, didinami jų apžvalgos taškų, atkarpų, maršrutų skaičius, informacinė sklaida. Kultūrinį kraštovaizdį formuojantys kultūros paveldo objektai įtraukiami į didesnį kiekį rekreacinių turistinių maršrutų;
- dominuojančio architektūrinio vertingųjų savybių pobūdžio objektuose galimas pritaikymas šiuolaikiniams poreikiams, naudojant objektą autentiška paskirtimi ir (ar) pritaikymas keičiant paskirtį. Prioritetas teikiamas paskirčiai, kuri yra autentiška arba artima autentiškai, nereikalauja ar reikalauja minimalių pastato planinės struktūros, išvaizdos, aplinkos pertvarkymų.

- Sprendiniams taikomi universalus dizaino principai, klimato kaitos padarinius švelninančios priemonės;
- dominuojančio etnokultūrinio vertingųjų savybių pobūdžio objektuose- kaimuose galimas užstatymo vystymas ir papildymas nustatyto užstatymo tipo (morfotipo) ribose, nepažeidžiant nustatytų vietovės vertingųjų savybių, galima esamų pastatų ir naujų pastatų statyba pritaikymas rekreacijai ir pažintiniam turizmui.
 - kompleksiniuose kultūros paveldo objektuose nauja paskirtis ir jai keliami reikalavimai neturi suardyti komplekso vientisumo. Draudžiama komplekso teritoriją fiziškai ir (ar) vizualiai dalinti istoriškai nepagrįstomis tvoromis, želdiniais ar kitais barjeriais;
 - atsinaujinančios energijos šaltiniai ir kiti inžineriniai įrenginiai gali būti įrengiami tik integruoti į kitus (kultūrinės vertės neturinčius) statinius ar mažosios architektūros elementus, kad nepažeistų objekto vizualinio integralumo arba taip, kad būtų neapžvelgiami nuo takų, kelių, viešųjų erdvių ar pro visuomenei prieinamų paveldo objektų patalpų langus;
 - konkretūs pavienių ir kompleksinių nekilnojamojo kultūros paveldo objektų apsaugos ir pritaikymo reikalavimai nustatomi Individualiuose apsaugos reglamentuose.

Kultūros vertybių tikslingas pažinimas, eksponavimas, sklaida apima: paveldo istoriją, vertes ir jų aktualizuojančių mokslinių ir taikomųjų tyrimų atlikimą; kultūros paveldo objektų žymėjimą, informacinių stendų bei lauko ekspozicijų įrengimą; aktyvią ir kryptingą paveldo ir turizmo komunikaciją, pagrįstą tyrimų duomenimis ir turizmo infrastruktūros privalumais; pažintinių pėsčiųjų, dviračių, automobilių, vandens trasų projektavimą ir įrengimą; funkcinę turizmo infrastruktūros plėtrą įveiklinant kultūros paveldo objektus; bendradarbiavimą kultūros kelių kūrimo ir plėtojimo srityse, naujų turizmo maršrutų kūrimo ir įrengime. Eksponavimas apima kultūros paveldo objektų ir vietovių apžvalgos taškų įrengimą, apžvalgos aikštelių infrastruktūros įrengimą ir pritaikymą neįgaliųjų poreikiams, informacinę kultūros paveldo pažinimo sklaidą šiuolaikinėse media (komunikacijos priemonėse). Tikslingas nekilnojamojo kultūros paveldo pažinimas skatinamas šiomis priemonėmis:

- atliekant mokslinius ir taikomuosius tyrimus, atskleidžiančius paveldo istoriją, vertes ir jų aktualizuojančius;
- tęsiant kultūros paveldo objektų pažymėjimą, informacinių stendų bei lauko ekspozicijų įrengimą. Rekomenduojama pažintinę informaciją pateikti ir internete;
- vykdant aktyvią ir kryptingą paveldo ir turizmo komunikaciją, pagrįstą tyrimų duomenimis ir turizmo infrastruktūros privalumais;
- projektuojant ir įrengiant pažintines pėsčiųjų, dviračių, automobilių, ypač vandens trasas, prioritetą teikiant pastarosioms;
- įrengiant funkcinę turizmo infrastruktūrą (atokvėpio, poilsio vietos) ir skatinant turizmo paslaugų plėtrą (apgyvendinimo, maitinimo), kuri sudarytų sąlygas lankytojui pasilikti ilgiau;
- nekilnojamojo kultūros paveldo srityje prioritetą teikiamas kultūros paveldo objektų, vietovių įtraukimo į platesnį informacinį ir turizmo rekreacinį lauką darbams (naujų turistinių maršrutų kūrimui, kultūros paveldo objektų pažinimui, tyrinėjimams, tvarkybos ir pritaikymo naujoms darbams);

Nematerialaus paveldo pažinimas ir sklaida, apima: etnografinių kaimų įveiklinimą tradicijų, tradicinių amatų informacinei ir pažintinei nematerialaus paveldo sklaidai; kultūros kelių kūrimą; tradicinių švenčių ir apeigų puoselėjimą ir sklaidą; žiedinės ekonomikos propagavimą ir diegimą; vietos bendruomenių savivertės, savimonės ir tapatumo vietai ugdymą; bendradarbiavimą Aukštaitijos regioninės reikšmės kultūros paveldo arealo viduje; nematerialaus paveldo pažinimo turizmo infrastruktūros plėtrą. Nematerialaus paveldo pažinimas ir sklaida vykdoma:

- saugant ir aktualizuojant nematerialųjį paveldą, prioritetas teikiamas tradicinių švenčių tęstinumui, amatų ir verslų, vietos tradicijų išsaugojimui ir gaivinimui;
- būtina išnaudoti esamų ir kuriamų kultūros kelių potencialą regiono nematerialus paveldo pažinimo sklaidai, plėtojant kelių kultūrinę ir aptarnavimo infrastruktūrą, puoselėjant vietos kultūrinės tradicijas, tautinių mažumų paveldą.

Saugomų kultūrinių kraštovaizdžių (SKK) savitumo puoselėjimas, apima: Švenčionių rajono teritorijoje dominuojančių archajiškųjų ir kaimiškųjų ypatingos vizualinės raiškos saugomų kultūrinių kraštovaizdžių identifikavimą; priežiūrą, įskaitant želdinių, dengiančių kultūrinių kraštovaizdžių vertingąsias savybes ir trukdančių apžvalgą, sanavimą; apžvalgos taškų, atkarpų ir maršrutų nustatymą, šių infrastruktūros objektų funkcinį ir informacinį (aikštelės, privažiavimo keliai, universalus dizaino priemonės, informaciniai stendai ir kt.) įrengimą; SKK formavimo principų, išryškinančių vertybes, planavimą ir reglamentavimą; klimato kaitos SKK poveikio stebėsenos organizavimą; apsaugos nuo klimato kaitos priemonių planavimą, diegimą; vietos bendruomenių įtraukimą į SKK priežiūrą ir informacinę sklaidą; SKK įtraukimą į kuo didesnį turizmo ir rekreacijos maršrutų skaičių; bendradarbiavimą SKK įveiklinimo veikloje Aukštaitijos regioninės reikšmės kultūros paveldo arealo viduje ir už jo ribų. Saugomų kultūrinių kraštovaizdžių eksponavimas ir pažintinė sklaida vykdomi:

- atrenkant ir fiksuojant išskirtinės estetinės ir pažintinės vertės kultūros paveldo objektų, jų SKK panoraminius bei silueto apžvalgos taškus ir atkarpas.
- atliekant šių objektų fizinę priežiūrą (vizualinės taršos šalinimo darbai) bei informacinę pažinimo sklaidą (stendų įrengimas ir pan.);
- atliekant kultūrinių kraštovaizdžių pokyčių stebėseną iš fiksuotų kultūros paveldo objektų panoraminių bei silueto apžvalgos taškų ir atkarpų, renkant informaciją (įskaitant klimato kaitos poveikio) pokyčių padarinių prevencijos planavimo darbams parengti ir vykdyti;
- įgyvendinant klimato kaitos ir kitų neigiamą poveikį darančių SKK veiksmų prevencijos priemones;
- siejant kultūrinio kraštovaizdžio eksponavimo vietas, taškus ir atkarpas su kultūrinio turizmo ir rekreacijos infrastruktūra, nematerialaus paveldo - kultūros kelių maršrutais.

6. KRAŠTOVAIZDIS

6.1. Gamtinio karkaso lokalizavimas

Lietuvos Respublikos teritorijos gamtinio karkaso erdvinė koncepcija ir lokalizavimo modelis buvo nustatyti LR Seimo patvirtintame Lietuvos Respublikos teritorijos bendrajame plane. Šio modelio sudarymo principai remiasi 2001 m. priimtame LR Saugomų teritorijų įstatyme (Žin., 2001, Nr. 108-3902). Gamtinio karkaso nuostatuose (Žin., 2007, Nr. 22-858 ir vėlesnėse nuostatų redakcijose) įteisinta gamtinio karkaso sampratos geokologinė koncepcija, pagrindiniai gamtinio karkaso planavimo, bei teritorijų naudojimo apribojimų nustatymo principai.

Pagal minėtus dokumentus - gamtiniu karkasu suprantamas vientisas gamtinio ekologinio kompensavimo teritorijų tinklas, užtikrinantis ekologinę kraštovaizdžio pusiausvyrą, gamtinius ryšius tarp saugomų teritorijų, kitų aplinkosaugai svarbių teritorijų ar buveinių, taip pat augalų ir gyvūnų migraciją tarp jų.

Pagrindinė Švenčionių rajono savivaldybės gamtinio kraštovaizdžio, kaip teritorinės sistemos stabilumo garantija yra pilnavertis gamtinis karkasas - kompensacinė ekologinė sistema su atitinkama reglamentų sistema. Šiuo metu rajono teritorijoje gamtinis karkasas susideda iš šių metafunkcinių dalių:

- geokologinės takoskyros,
- geosistemų stabilizavimo arealai;
- migracijos koridoriai.

Gamtinio karkaso, kaip ekologinio kompensavimo funkciją realizuosiančios kraštotvarkinės struktūros, nustatymo būtinumą formuoja šie siekiai:

- 1) sukurti vientisą, įvairaus hierarchinio lygmens gamtinių ekologinio kompensavimo teritorijų tinklą, užtikrinantį kraštovaizdžio geokologinę pusiausvyrą ir gamtinius ryšius tarp saugomų teritorijų, sudaryti prielaidas biologinei įvairovei išsaugoti;
- 2) sujungti didžiausią ekologinę svarbą turinčias buveines, jų aplinką bei gyvūnų ir augalų migracijai reikalingas teritorijas;
- 3) saugoti gamtinį, gamtinį - kultūrinį kraštovaizdį bei gamtinius rekreacinius išteklius;
- 4) didinti agrariškai degraduočių teritorijų miškingumą;
- 5) išlaikyti ir formuoti įvairiamažę ir įvairiarūšę miškų medynų struktūrą;
- 6) optimizuoti, pagrįstai valdyti kraštovaizdžio urbanizacijos, technogenizacijos, bei žemės ūkio plėtrą.

Švenčionių rajono savivaldybėje gamtinį karkasą sudaro:

Geokologinės takoskyros – teritorijų juostos, jungiančios ypatinga ekologine svarba bei jautrumu pasižyminčias vietas: upių aukštupius, vandenskyras, aukštumų ežerynus, kalvynus, pelkynus, priekrantes, požeminių vandenų intensyvaus maitinimo ir karsto paplitimo plotus. Jos skiria stambias gamtines ekosistemas ir palaiko bendrąją gamtinio kraštovaizdžio ekologinę pusiausvyrą.

Geokologinėms takoskyroms Švenčionių rajono savivaldybės gamtiniame karkase priskiriamos šios teritorijų juostos:

-Tarpautinės (europinės) svarbos Valdajaus – Baltijos - Pomeranijos aukštumų juostos Baltijos ežerotojo kalvyno geokologinės takoskyros ruožas vakarinėje (ež. Asveja – ež. Nikajis atkarpoje) ir šiaurinėje (Lakajos k. – Lanbanoro mstl. – Kaltanėnų mstl. – Rėkučių k.atkarpoje) savivaldybės teritorijos dalyse.

-Nacionalinės svarbo Šiaurvyčių Lietuvos geoeologinės takoskyros ruožas pietrytinėje savivaldybės teritorijos dalyje (Papelekio k.- Jančiūnų k. - Jaciūnų k. – Svirkių k). atkarpoje ir šiaurinė ruožo dalis (Jančiūnų k. - Kochanovkos k. – Stanislavovo k. – Degutiškės k.) atkarpoje.

-Regioninės svarbos Žeimenos - Strūnos geoeologinės takoskyros ruožas pietinėje savivaldybės teritorijos dalyje (Pailgės k. – Algirdėnų k. – Gelednės k. – Šilėnų k. – Senojo Strūnaičio k.) atkarpoje.

Bendroje sumoje ši gamtinio karkaso dalis apima apie 34% savivaldybės teritorijos, arba 42% viso GK metafunkcinių dalių užimamo ploto. Iš jų, atsižvelgiant į kraštovaizdžio formavimo kryptis, 68% teritorijos atitinka patikimo geoeologinio potencialo teritorijoms keliamus reikalavimus, todėl šioms teritorijoms numatytas D teritorijų tvarkymo tipas, pagal kurį turi būti išlaikomas ir saugomas esamas natūralus kraštovaizdžio pobūdis, 21% teritorijų, kurioms nustatytas ribotas ir silpnas geoeologinis potencialas, numatomas E tvarkymo tipas, pagal kurį palaikomas ir stiprinamas esamas kraštovaizdžio natūralumas. Likusiuose 11% grąžinami ir gausinami kraštovaizdžio natūralumą atkuriantys elementai, kas nurodo, kad teritorijų geoeologinis potencialas atitinka pažeistą, todėl joms taikomas F teritorijų tvarkymo tipas.

Migracijos koridoriai – slėniai, raguvynai bei dubakloniai, kitos teritorijos, kuriomis vyksta intensyvi medžiagų, energijos ir gamtinės informacijos srautų apykaita ir augalų bei gyvūnų rūšių migracija.

Migracijos koridoriams Švenčionių rajono savivaldybės gamtiniame karkase priskiriami šie slėnių arba dubaklonių teritorijų ruožai:

-Nacionalinės svarbos Neries vidurupio migracinio koridoriaus ruožas Prienų k. – Punžonių k. – Balingrado k. – Brižių k. atkarpoje.

-Regioninės svarbos Žeimenos migracinio koridoriaus ruožas Buivydyų k. – Švenčionėlių m. – Pabradės m. Santakos atkarpoje.

-Rajoninę (vietinę) svarbą turintys: Kiaunos, Šventės – Dėmės – Šventelės, Rudelės slėnių, Sirgėlio ež. – Kampuočio ež. – Snieginio ež. -Versminio ež. dubaklonio, Peršokšnos, Lakajos, Dubingos slėnių, ež. Siaurys Didysai – ež. Siaurys Mažasai dubaklonio, ežeringo Gudūnėlės dubaklonio, Maldžiūnų dubaklonio, Arino ež. – Spenglo ež. – Pravalos ež. dubaklonio, Dobio, Mėžios, Santakos, Voverės, Skerdikšnos, Perčinos slėnių, Gilučio ež. – Ungurinio ež. – Kriauklės ež. – Punžemio ež. dubaklonio, Žeimenėlės - Sirvėtos dubaklonio, Švento ež. – Beržuvio ež. – Kūnos dubaklonio, Meros, Sarios, Strūnos, Strūnelės, Kamojos, Svylos, Genio up.slėnių migracinių koridorių ruožai ar jų atkarpos Švenčionių rajono savivaldybės teritorijoje.

Migracijos koridoriai savivaldybės teritorijoje užima 12%, o viso gamtinio karkaso sudėtyje sudaro 16% ploto. Pagal kraštovaizdžio formavimo kryptis migracijos koridorių teritorijos užima labai panašius plotus. Išlaikomo ir saugomo esamo natūralaus kraštovaizdžio pobūdžio teritorijos, kurioms numatomas D teritorijų tvarkymo tipas, sudaro apie 34%, esamo kraštovaizdžio natūralumo palaikymui ir stiprinimui skirta tvarkymo kryptis užima 32%, o grąžinami ir gausinami kraštovaizdžio natūralumą atkuriantys elementai turėtų būti 34 % nuo viso migracijos koridoriams išskirto ploto.

Geosistemų **vidinio stabilizavimo arealai** – teritorijos, galinčios pakeisti šoninį nuotėkį ar kitus gamtinės migracijos srautus, taip pat reikšmingos biologinės įvairovės požiūriu: želdinių masyvai ir grupės, natūralios pievos, pelkės bei kiti vertingi stambiųjų geosistemų ekotopai. Šios teritorijos kompensuoja neigiamą ekologinę įtaką gamtinėms geosistemoms.

Vidinio stabilizavimo arealams Švenčionių rajono savivaldybės gamtiniame karkase priskiriamos šios teritorijos:

-Regioninę svarbą turintys Pabradės – Švenčionėlių ir Adutiškio vidinio stabilizavimo arealai.

-Rajoninės (vietinės) svarbos vidinio stabilizavimo arealai: Veikūnų, Šaminių – Nevieriškės, Šventos, Sakališkės, Svirkių, Milašiaus – Gailiškės, Burbų, Dotenėnų, Sarių, Cirkliščio – Šutų, Daumilų, Družulėnų, Pavoverės, Janavo, Lugių.

Savivaldybės teritorijoje vidinio stabilizavimo arealai apima 34% savivaldybės teritorijos, arba 42% viso gamtinio karkaso užimamos teritorijos ir formuoja trijų skirtingų tvarkymo kryptių arealus. Išlaikomo ir saugomo esamo natūralaus kraštovaizdžio pobūdžio teritorijos, kurioms numatomas D teritorijų tvarkymo tipas, sudaro didžiausią – apie 74% visų vidinio stabilizavimo arealų apimamo ploto. Pastarieji plotai reikalauja minimalaus įsikišimo, t.y. natūralaus kraštovaizdžio pobūdžio saugojimo ir išlaikymas. Mažesnis procentas stabilizavimo arealų priskiriami teritorijoms, kurioms būtinas esamo kraštovaizdžio natūralumo palaikymas ir stiprinimas ir užima 19% nuo viso vidinio stabilizavimo arealų ploto. Šioms teritorijoms numatomas E teritorijų tvarkymo tipas. Likusiuose 7% grąžinami ir gausinami kraštovaizdžio natūralumą atkuriantys elementai pagal F ir G teritorijų tvarkymo tipus.

Gamtinio karkaso elementams nustatytos kraštovaizdžio natūralumo apsaugos ir formavimo tipus išreiškiančios, gamtinio karkaso teritorijų tvarkymo kryptys ir sąsajos su esamoje būklės analizės metu identifikuotu GK teritorijos dalių geoekologiniu potencialu:

- 1) (D) tvarkymo tipas (Natūralus kraštovaizdžio pobūdžio palaikymas ir saugojimas.). Atitinka patikimo geoekologinio potencialo teritorijos (T1, M1, S1);
- 2) (E) tvarkymo tipas (Natūralus kraštovaizdžio pobūdžio atstatymas (Esamo kraštovaizdžio natūralumo palaikymas ir stiprinimas)). Atitinka riboto geoekologinio potencialo teritorijos (T2, M2, S2);
- 3) (F) tvarkymo tipas (Grąžinami ir gausinami kraštovaizdžio natūralumą atkuriantys elementai). Atitinka silpno geoekologinio potencialo teritorijos (T2, M2, S2);
- 4) (G) tvarkymo tipas (Kraštovaizdžio natūralumą atstatančių elementų integravimas ir atkūrimas pažeistose urbanizuotose teritorijose). Atitinka pažeisto geoekologinio potencialo teritorijos (T3, M3, S3).

6.1 lentelė. Gamtinio karkaso teritorijos (ha / %) Švenčionių rajone

| Eil. Nr. | Gamtinio karkaso sudėtinės dalys ir jų tvarkymo kryptys | Švenčionių r. savivaldybė (169148 ha / %) |
|----------|---|---|
| 1. | GEOEKOLOGINĖS TAKOSKYROS | 57370/34% |
| 1.1. | T1 | 39021/23 |
| 1.2. | T2 | 12344/7 |
| 1.3. | T3 | 6004/4 |
| 2. | MIGRACIJOS KORIDORIAI | 22519/12% |
| 2.1. | M1 | 7595/4 |
| 2.2. | M2 | 7278/4 |
| 2.3. | M3 | 7646/4 |
| 3. | VIDINIO STABILIZAVIMO AREALAI | 57139/34% |
| 3.1. | S1 | 42104/25 |
| 3.2. | S2 | 11239/7 |
| 3.3. | S3 | 3795/2 |
| | Visas gamtinis karkasas: | 137028/ 80% |

Kiekvienoje iš paminėtų Švenčionių rajono savivaldybės teritorijoje lokalizuotų gamtinio karkaso dalių teoriškai galimi keturi skirtingi gamtinio karkaso teritorijų tvarkymo kryptių tipai (D;E;F;G). Ši GK teritorijų tvarkymo tipų grupė siejasi su gamtinėmis ar santykinai gamtinėmis skirtingu laipsniu antropogeniškai paveiktomis teritorijomis, kur tvarkymo tipai sudėlioti gamtinio karkaso teritorijos dalių geoekologinio potencialo mažėjimo ir atitinkamai teritorijų natūralumą atstatančių priemonių intensyvėjimo linkme.

6.2 lentelė. Numatoma gamtinio karkaso teritorijų struktūra pagal tvarkymo tipus (ha / %)

| Gamtinio karkaso sudėtinės dalys | Švenčionių r. savivaldybė (169148 ha / %) |
|--|--|
| Natūralus kraštovaizdžio pobūdžio palaikymas ir saugojimas (D) | 88745/52% |
| Natūralaus kraštovaizdžio pobūdžio atstatymas (Esamo kraštovaizdžio natūralumo palaikymas ir stiprinimas) (E) | 30837/17% |
| Grąžinami ir gausinami kraštovaizdžio natūralumą atkuriantys elementai (F) | 16243/10 |
| Kraštovaizdžio natūralumą atstatančių elementų integravimas ir atkūrimas pažeistose urbanizuotose teritorijose (G) | 1203/1 |
| Visas gamtinis karkasas: | 137028/80% |

D. Natūralus kraštovaizdžio pobūdžio palaikymas ir saugojimas. Gamtinio karkaso teritorijų dalys, kuriose išlaikomas ir stiprinamas esamas natūralus kraštovaizdžio pobūdis.

Šio tipo GK teritorijų tvarkymo arealų plotai tiesiogiai koreliuoja su natūraliausiomis (miškais apaugusiomis), mažiausiai antropogeniškai paveiktomis Švenčionių rajono savivaldybės teritorijos dalimis. Jos, savo ruožtu, siejasi su didžiausią natūralumą išlaikiusiais miškų masyvais vakarinėje, šiaurės vakarinėje savivaldybės dalyse, o taip pat su miškingais arealais, grandinėle išsibarsčiusiais iš pietų į šiaurės rytus (sutampa su išskirtų GK geoeologinių takoskyrų plotais), taip pat vakarinėje ir rytinėje savivaldybės dalyse sutampančiose su mišku apaugusiomis vidinio stabilizavimo arealų dalimis, taip pat patenkančiomis į valstybinių parkų (Labanoro, Asvejos, Sirvėtos) teritorijas. Dalis šiam tipui priskiriamų plotų sutampa ir persidengia su gamtiniais (Perūno telmologinis) ir kompleksiniais (Kunigiškės, Žeimenos kraštovaizdžio) draustiniais, bei Adučiškio-Gutauninkų miškų biosferos poligonu.

Šio tipo arealus ištisai arba su nedideliais atvirų plotų intarpais dengia natūrali sumedėjusių augalų danga. Pastariesiems arealams būdingi mažiausi priežiūros ir planuojamų pokyčių mąstai. Jiems būtinas esamos augalijos dangos struktūros ir jos natūralumo išsaugojimas, tolydžiai vykdant pagrindinį miško naudojimą ir parenkant kirtimo būdus, mažiau įtakojančius miško ekosistemos pokyčius. D tvarkymo tipo arealai – Švenčionių rajono savivaldybės teritorijoje perspektyvoje susijęs su racionalia subalansuota miškų ūkio veikla, optimalios amžiaus struktūros išlaikymu, miškų regeneracinio potencialo išsaugojimu, rekreacinio naudojimo reguliavimu bei nustatyto režimo užtikrinimu šiose zonose įsteigtoms saugomoms teritorijoms. Šiam tvarkymo tipui priskiriamos zonos, atsižvelgiant į jų geoeologinį potencialą įvardintos kaip patikimo geoeologinio potencialo.

Teritorijų ūkinio naudojimo pobūdis. Pagrindinė šių teritorijų naudojimo kryptis yra tausojantis miškų ūkis. Veikla susijusi su racionaliu šalutinių miško išteklių panaudojimu. Poilsinis turizmas, rekreacinis požiūriu, atraktyviose vietose tvarkomas derinant naudojimo pobūdį su konkrečių teritorijų naudojimo reglamentu. Mišku neapaugusiose teritorijos dalyse, kurių šiam tvarkymo tipui priskirtose teritorijose yra mažai - ekologinio-tausojančio žemės dirbimo sistemos diegimas.

E. Natūralaus kraštovaizdžio pobūdžio atstatymas (Esamo kraštovaizdžio natūralumo palaikymas ir stiprinimas). Gamtinio karkaso ir (ar) želdynų sistemos dalys, kuriose būtinas natūralių kraštovaizdžio komponentų atstatymas ir gausinimas.

Šio tipo gamtinio karkaso reglamentavimo ir tvarkymo arealai yra palyginus tolygiai išsidėstę savivaldybės teritorijoje lokalizuoto gamtinio karkaso plotuose, daugiausia mišrios žemės naudmenų mozaikos teritorijose, kuriose kaitaliojasi miškai, pelkės, ežerai su žemės ūkio naudmenomis. Arba pereinamosiose juostose tarp gamtinių požiūrių labai stipriai pažeistų agrarinių ar urbanizuotų teritorijų ir natūralių miško naudmenų, tai pat smarkiai pakeistos arba pažeistos gamtinės struktūros miškuose. Dažnu atveju tai labiau suskaidyti stambesnių miškų masių pakraščiai. Švenčionių rajono savivaldybės atveju dalį šių arealų galima laikyti silpnai urbanizuotais, tačiau dėl šiuo metu vykdomos veiklos sumedėjusios

augmenijos plotai yra fragmentiški. Pastarųjų teritorijų tvarkymas yra kiek sudėtingesnis, nes būtinas atkuriamųjų priemonių taikymas gamtinės struktūros galioms stiprinti. Joms būtini didesni performavimo mąstai susiję su santykinai nedidelėmis materialinėmis sąnaudomis – t.y. pirminės natūralios augmenijos struktūros atkūrimas – medžių įveisimas, savaiminės renatūralizacijos skatinimas, didinant sumedėjusios augmenijos plotus ir tuo pačiu žemės ūkio naudmenų sąskaidą. Sumedėjusios augmenijos plotų gausinimą būtina derinti su kraštovaizdžio estetinių savybių formavimu ir išlaikymu. Šias zonas tikslinga įvardinti riboto geoekologinio potencialo gamtinio karkaso teritorijomis.

Teritorijų ūkinio naudojimo pobūdis. Svarbiausia šių teritorijų naudojimo kryptis yra vidutinio stambumo ir smulkus ūkis su ganyklinės žemdirbystės (pieno ūkiai ir galvijų auginimas), daržininkystės, sodininkystės specializacijomis. Esami ūkiai palapsniui turėtų būti orientuojami į ekologinius ar pereinamojo tipo tvaraus ūkininkavimo (kaimo turizmo arba agroturizmo) ūkius. Dalis dirbamų žemių laipsniškai verčiamos į pievas ir ganyklas. Užtikrinamas didesnis natūralių ir kanalizuočių vandentėkmių apsaugos zonų plotis. Didinama stambių dirbamų laukų masių sąskaida įveisiant nereguliarios konfigūracijos kintančio pločio apsaugines želdinių grupes bei juostas arba palaikant savaiminės renatūralizacijos procesus pasenusių ir pažeistų melioracijos sistemų plotuose. Biogeninių medžiagų sulaikymo ir kaupimo funkcijai atlikti rekomenduojamas dirbtinių pelkių ir vandens telkinių (pratakų kūdrių) formavimas. Galimas miškingumo didinimas, apželdinant ir savaiminės renatūralizacijos keliu, jei tai pagerintų ekologines ir estetiškes kraštovaizdžio savybes.

F. Gražinami ir gausinami kraštovaizdžio natūralumą atkuriantys elementai (agrarinėse teritorijose). Gamtinio karkaso ir (ar) želdynų sistemos dalys, kuriose būtinas natūralių kraštovaizdžio komponentų atstatymas ir gausinimas.

Pastarojo tipo gamtinio karkaso tvarkymo ir reglamentavimo arealai Švenčionių rajono savivaldybės teritorijoje užima tarpinę padėtį tarp urbanizuotų, agrariškai įsavitų ir natūralių plotų. Pastarasis tvarkymo tipas dažniausiai taikytinas žmogaus ūkinės veiklos stipriai pakeistose ir gamtiniu požūriu pažeistose gamtinio karkaso teritorijos dalyse. Šioms zonoms priskirtų teritorijų dalis apimdama smulkius, seklius ir agrariškai įsavitus savivaldybės teritorijoje esančius slėniukus. Tai melioracijos ir intensyvaus žemės dirbimo rezultatas. Šiose GK tvarkymo zonose kraštovaizdžio formavimas susijęs su natūralios gamtinės aplinkos atkūrimu. Pastarąsias zonas, konstatuojant esamą situaciją, galima būtų įvardinti kaip silpno geoekologinio potencialo.

Teritorijų ūkinio naudojimo pobūdis. Būtinai orientavimasis ir laipsniškas perėjimas prie vidutinio stambumo ir smulkus ūkio su ganyklinės žemdirbystės, daržininkystės, sodininkystės specializacijomis. Skatintinas ekologinių – agroturizmo ūkių kūrimas. Šiose teritorijose būtinas žemėnaudos sąskaidos išsaugojimas ir didinimas įveisiant įvairaus dydžio želdinių juostas bei grupes ar masyvus. Tokiu būdu bus užtikrinamas jungčių tarp esamų natūralių gamtos plotų funkcionavimas, palankus laukinių gyvūnų migracijai. Formuojant naujas jungtis siekiama mažinti ekosistemų fragmentaciją ir didinti žalių plotų skaičių, sujungiant išsibarsčiusias želdinių struktūras, ypač, melioruotų laukų ribose, panaudojant kanalizuočius vandentakius, upelius, duburius ir kitas.

Būtinai šių teritorijų miškingumo didinimas dirbtinai apželdant ir savaiminės renatūralizacijos keliu, naudojamų mažai našių ir nenaudojamų žemių sąskaita, jei tai pagerintų ekologines ir nepakenktų estetiškes kraštovaizdžio savybėms. Stipriai agrariškai įsavitose teritorijose rekomenduojamas natūralių vagos renatūralizavimo procesų palaikymas, želdiniais formuojama pakrančių apsauga nuo šoninės ir plokštuminės erozijos, nusodintuvų (nedidelių duburių, patvankų) formavimas, atstumų nuo pakrančių arimo metu didinimas, želdynų sistemos formavimas, specialių pavasario potvynio vandens išsiliejimo vietų formavimas.



G. Kraštovaizdžio natūralumą ir gyvybingumą atstatančių elementų integravimas ir atkūrimas pažeistose urbanizuotose ir pramoninėse teritorijose. Gamtinio karkaso ir (ar) želdynų sistemos dalys, kuriose būtinas natūralių kraštovaizdžio komponentų atstatymas ir gausinimas.

Stipriai pažeisto (degraduoto gamtinio karkaso teritorijos) – probleminiai gamtinio karkaso plotai – tai gamtinio karkaso užimamos teritorijos dalys kurios persidengia su urbanistinio karkaso ašimis, branduoliais, ar tiesiog yra užimtos kompaktiškai urbanizuotomis (ne sodybinis užstatymas) ir pramoninėmis teritorijomis. Švenčionių rajono savivaldybės teritorijos atveju tai zonos, Pabradės, Švenčionių ir Švenčionėlių miestuose. Siekiant pagerinti ekologinę būklę šiose teritorijose yra tikslinga nedidinti užstatymo ir išlaikyti kiek įmanoma didesnę želdynų ploto dalį. Gamtinio karkaso dalys, kertančios tankiai urbanizuotas teritorijas, nustato svarbiausius teritorinius gamtinio kraštovaizdžio išsaugojimo prioritetus, pagrindines kraštotvarkos kryptis ir priemones, kurių sėkmingas įgyvendinimas būtinas bendrai planuojamos teritorijos ekologiškai pusiausvyrai palaikyti.

Gamtinio karkaso funkcinėse dalyse išskirtų tvarkymo zonų nuostatas sunkiausia realizuoti sankirtose su urbanizuotomis, planuojamomis urbanizuoti ar intensyvaus žemės ūkio teritorijomis. Tokiais atvejais reikėtų ieškoti alternatyvių sprendimų tenkinančių skirtingų funkcinių zonų nuostatas.

Urbanizuotose teritorijose gamtinio karkaso formavimo, apsaugos ir tvarkymo sprendiniai detalizuojami rengiant šių teritorijų ar jų dalių kompleksinio teritorijų planavimo dokumentus, kuriuose esamų bei planuojamų gamtinių elementų pagrindu formuojamas gamtinio karkaso struktūrų išsidėstymas (pagal vietovės inžinerinės geologinės sąlygas, reljefą, dirvožemio tipą, paviršinio vandens telkinius, miškus, pievas, želdynus ir želdinius, kitas natūralias ir pusiau natūralias buveines, antropogenezacijos laipsnį, taršos šaltinius, žemės sklypų ribas ir kt.).

Gamtinio karkaso formavimo politikos ir funkcinėse zonose numatytų kraštovaizdžio formavimo kryptių realizavimo įmanoma siekti šiais pagrindiniais būdais:

- palaikant fizinių bei juridinių asmenų teikiamas gamtinio kraštovaizdžio natūralumo didinimo iniciatyvas;
- ieškant bei skatinant gamtinio kraštovaizdžio natūralumo didinimo iniciatyvas bei investicijas;
- gamtinio kraštovaizdžio natūralumo didinimo iniciatyvų aktyvus organizacinis bei finansinis rėmimas optimizuojant valstybės ir (arba) savivaldybės mokestinę politiką.

Ekologinis tinklas gamtinio karkaso sudėtyje jungia didžiausią bioekologinę svarbą turinčias buveines – ekologinio tinklo branduolius – valstybines saugomas teritorijas bei didžiausią bioekologinę svarbą turinčias ir savivaldybės teritorijoje esančias Natura 2000 teritorijas. Europos ekologinio tinklo „Natura 2000“ teritorijose yra draudžiama arba ribojama veikla, galinti turėti neigiamą poveikį saugomoms natūralioms buveinėms, rūšių buveinėms ir saugomoms augalų bei gyvūnų rūšims. Leidžiama tokia veikla, kuri užtikrina tinkamą buveinių ir rūšių būklę. Veikla turi būti vykdoma atsižvelgiant į konkrečius buveinių tipus ar rūšis ir remiantis teritorijų planavimo dokumentais ir (ar) gamtotvarkos planais. Valstybinėse saugomose teritorijose, jų dalyse ar zonose naudojimo reglamentas nustatytas šių teritorijų specialiojo planavimo dokumentuose.

Švenčionių rajono savivaldybės ekologiniame tinkle nustatyti šie bioekologiniai branduoliai :

- Europinės svarbos Labanoro branduolys (dalis Švenčionių raj. sav. teritorijoje), išskirtas Labanoro regioninio parko ir Auštaitijos nacionalinio parko (dalies), kaip buveinių ir paukščių apsaugai svarbių Natura 2000 teritorijų bei kertinių miško buveinių, pagrindu.
- Labanoro branduolyje esantys Girutiškio ir Kiauneliškio gamtiniai rezervatai išskiriami kaip europinės svarbos biocentra.

- Europinės svarbos Asvejos ežeryno branduolys (dalis Švenčionių raj. sav. teritorijoje), išskirtas Asvejos regioninio parko, kaip buveinių ir paukščių apsaugai svarbių Natura 2000 teritorijų bei kertinių miško buveinių apsaugai svarbių teritorijų komplekso, pagrindu
- Europinės svarbos Kretuono ežero ir jo apylinkių branduolys, išskirtas vakarinės Aukštaitijos nacionalinio parko dalies, kaip paukščių ir buveinių apsaugai svarbių Natura 2000 teritorijų komplekso pagrindu.
- Nacionalinės svarbos Adučiškio branduolys (dalis Švenčionių raj. sav.), išskirtas Adučiškio – Guntauninkų miškų biosferos poligono ir Adučiškio telmologinio draustinio, kaip buveinių ir paukščių apsaugai svarbių Natura 2000 teritorijų bei kertinių miško buveinių apsaugai svarbių teritorijų komplekso, pagrindu.
- Nacionalinės svarbos Gelednės branduolys, išskirtas Natura 2000 paukščių apsaugai bei kertinių miško buveinių apsaugai svarbios Gelednės miško biosferos poligono teritorijos pagrindu.
- Nacionalinės svarbos Pabradės branduolys, išskirtas buveinių ir paukščių apsaugai svarbių Natura 2000 teritorijų pagrindu.
- Nacionalinės svarbos Perūno branduolys, išskirtas Perūno telmologinio draustinio, kaip buveinių apsaugai svarbios Natura 2000 teritorijos, pagrindu.
- Nacionalinės svarbos Baltasamanės branduolys, išskirtas Baltasamanės telmologinio draustinio, kaip buveinių apsaugai svarbios Natura 2000 teritorijos, pagrindu.
- Nacionalinės svarbos Sirvėtos branduolys, išskirtas Sirvėtos regioninio parko rytinės dalies su fragmentinėmis buveinių apsaugai svarbiomis Natura 2000 teritorijomis, pagrindu.
- Regioninės svarbos Buivydžių branduolys, išskirtas Buivydžių hidrografinio draustinio ir Neries upės, kaip buveinių apsaugai svarbios Natura 2000 teritorijos, pagrindu.

Ekologinių koridorių, jungiančių ekologinio tinklo branduolius, funkcijas atlieka bet kurio geoekologinio potencialo gamtinio karkaso teritorijos, ypač migracijos koridoriai, būtinos gyvūnų rūšių migracijai ir paplitimui, taip pat genetinei informacijai tarp atskirų populiacijų apsaugai. Siekiant išsaugoti rūšių migracijos galimybes teritorijose aplink branduolius ir branduolius jungiančiuose koridoruose būtina riboti ūkinę veiklą, skatinti darniai naudoti žemę, ekstensyviai ūkininkauti, pageidautina, mažesniuose ūkiuose. Taip pat remti vietinius ūkininkus, skiriant kompensacijas/išmokas pagal agrarinės aplinkosaugos priemones tam, kad žemė būtų dirbama gamtai palankiu būdu.

Ekologiniams koridoriams Švenčionių rajono savivaldybės ekologiniame priskiriami tokie slėnių bei agrarinių ar miškingų teritorijų ruožai:

- Europinės svarbos Kiaunos – Žeimenos ekologinio koridoriaus ruožas šiaurinės rajono savivaldybės ribos - Kaltanėnų – Švenčionėlių – Pabradės – pietinės rajono savivaldybės ribos atkarpoje.
- Europinės svarbos Neries vidurupio ekologinio koridoriaus ruožas Prienų k. – Punžonių k. – Balingrado k. – Brižių k. atkarpoje.
- Europinės svarbos Pravalos – Baltelio ežeringo dubaklonio ekologinio koridoriaus ruožas, užtikrinantis ryšį tarp europinės svarbos Asvejos ežeryno bioekologinio branduolio ir europinės svarbos Kiaunos – Žeimenos ekologinio koridoriaus.
- Europinės svarbos Arnionių (Arino – Spenglo - Pravalos ežerais) ekologinio ruožas (nedidelė dalis Švenčionių raj. sav.), užtikrinantis ryšį tarp europinės svarbos Asvejos ežeryno ir Labanoro bioekologinių branduolių.
- Nacionalinės svarbos miškingos ir segmentuotos struktūros Šiaurvyčių Lietuvos geoekologinės takoskyros ekologinio koridoriaus ruožas Papelekio k. – Trakų k. Kochanovkos k. – Čiulėnų k. – šiaurinės rajono savivaldybės ribos atkarpoje.
- Nacionalinės svarbos Meros – Kūnos ekologinio koridoriaus ruožas, kaip jungtinė miškų ir slėnio juosta.

- Regioninę svarbą turintys Sarios ir Svylos segmentuotos struktūros slėnių ekologiniai koridoriai.

Apsauginės ekologinio tinklo zonos funkcijas atlieka natūralumą išlaikiusios gamtinės teritorijos ir gamtinio karkaso elementai, esantys aplink ekologinio tinklo branduolius ir ekologinius koridorius. Šiose teritorijose skatinama ekstensyvi, ekologinė žemdirbystė ir agrarinės aplinkosaugos priemonių taikymas.

Buferinėms apsaugos zonoms Švenčionių rajono savivaldybės ekologiniame tinkle priskiriamos teritorijos:

- Europinės svarbos teritorijų apsaugai skirtos miškingos zonos palei Neries ir Kiaunos - Žeimenos ekologinius koridorius, miškingos zonos Asvejos ežeryno ir Labanoro bioekologinių branduolių aplinkoje.
- Nacionalinės ir regioninės svarbos teritorijų - Meros – Kūnos, Sarios ekologinių koridorių, Baltasamanės ir Gelednės bioekologinių branduolių apsaugai skirtos miškingos teritorijos.

6.2. Kraštovaizdžio tvarkymo strategijų zonos

6.2.1. Kraštovaizdžio tvarkymo strategijų zonų sistema

Kraštovaizdžio tvarkymo strategija - kraštovaizdžio struktūros formavimo ir tvarkymo kryptis, apsprendžiama teritorijoje nustatyto funkcinio prioriteto bei jos kraštovaizdžio naudojimo ir apsaugos santykinio intensyvumo laipsnio. Švenčionių rajono savivaldybės teritorijos bendrojo plano keitimo bendrųjų sprendinių dokumente identifikuoti kraštovaizdžio tvarkymo strategijos tipai ir nustatyti jų arealai sudaro kraštotvarkinį foną, kuriame realizuojasi ir kartu funkcionuoja atraminės urbanistinio-ūkinio vystymo bei ekologinio kompensavimo struktūros.

Siektinas kraštovaizdžio kokybės tikslas – kiekvienam skirtingo tipo kraštovaizdžio teritoriniams vienetams nustatomas formuotinas jų struktūros etalonas, atitinkantis šalyje turimus viešąjį interesą atspindinčius visuomenės ekologinės ekonominės sąmonės standartus bei moksliskai pagrįstus kraštovaizdžio struktūros rodiklius, kurie užtikrintų jos ekologinį tvarumą, psichologinį komfortiškumą ir socialinį-ekonominį žemėnaudos racionalumą.

Švenčionių rajono savivaldybės teritorijos bendrojo plano keitimo sprendiniai parengti laikantis Nacionaliniame kraštovaizdžio tvarkymo plane taikytų metodologinių kraštovaizdžio tvarkymo strategijų išskyrimo nuostatų. Kraštovaizdžio tvarkymo strategijų zonų sistemos kūrimo metodinį pamatą formuoja šios žemiau išvardintos principinės planuojamo kraštovaizdžio kategorijos:

- 1) intensyviai antropogeniškai keičiamas ir technogenizuojamas kraštovaizdis urbanistinio karkaso centruose, antropogeninės įtakos arealuose bei urbanistinės integracijos jungtyse;
- 2) vyraujančio intensyvaus naudojimo agrarinių ir miškingų teritorijų kraštovaizdis;
- 3) vyraujančio tausojančio naudojimo agrarinių ir miškingų teritorijų kraštovaizdis gamtinio karkaso įtakos arealuose;
- 4) vyraujančio konservacinio naudojimo prioriteto kraštovaizdis arealuose su gausiais konservacinę vertę turinčiais gamtiniais bei kultūriniais teritoriniais kompleksais.

Švenčionių rajono savivaldybės teritorijos bendrojo plano keitimo sprendiniuose (kraštovaizdžio tvarkymo strategijų zonos yra išskirtos remiantis esamos būklės erdvinės analizės duomenimis (išvadomis), įvertinus svarbiausių funkcinių prioritetų pasiskirstymą rajono teritorijoje, teritorijos naudojimo ir apsaugos santykinį laipsnį, o taip pat remiantis:

- 1) įvairaus hierarchinio rango kraštovaizdžio morfologinių vienetų (ruožų, sričių, rajonų) gamtinio ir sukultūrinimo pobūdžio vertinimu, atliktu esamos būklės analizės rengimo metu. Tai sudaro prielaidas objektyviau teritoriškai diferencijuoti plotus pagal jų vystymo intensyvumą bei naudojimo režimo pobūdį;



2) savivaldybės teritorijos kraštovaizdžio vizualinės struktūros tipų ir estetinio potencialo vertinimu schema (Nacionalinis kraštovaizdžio tvarkymo planas), padedančia formuoti kraštovaizdžio tvarkymo zonų vizualinio reguliavimo nuostatas;

3) savivaldybės teritorijos gamtinio karkaso lokalizacija ir jo geoekologinio potencialo vertinimu, leidžiančiu teritoriniu atžvilgiu objektyviau numatyti teritorijos vystymo intensyvumą, ypač tausojančio naudojimo zonas bei nustatyti šių teritorijų naudojimo režimo pobūdį;

4) Patvirtintais saugomų teritorijų specialiaisiais planais;

5) Miškų ūkinių grupių nustatymo planais.

Remiantis Nacionaliniu kraštovaizdžio planu bei jį atitinkamai detalizuojant bei konkretizuojant stambesniame mastelyje, pagal teritorijos vystymo strategijos pobūdį savivaldybės teritorijoje teoriškai gali būti nustatomos tokios kraštovaizdžio tvarkymo strategijos:

SAUGANČIO IR TAUSOJANČIO NAUDOJIMO STRATEGIJŲ GRUPĖ

VYRAUJANČIOS KONSERVACINĖS APSAUGOS STRATEGIJŲ GRUPĖ

1 - Konservacinės apsaugos strategija

2 - Konservacinės apsaugos ir rekreacinio naudojimo strategija

VYRAUJANČIO REKREACINIO NAUDOJIMO STRATEGIJŲ GRUPĖ

3a - Rekreacinio naudojimo ir funkcinės konversijos strategija

3b - Intensyvaus rekreacinio naudojimo strategija

VYRAUJANČIO TAUSOJANČIO BIOPRODUKČINIO NAUDOJIMO STRATEGIJŲ GRUPĖ

4a - Tausojančio bioprodukcinio naudojimo ir konservacijos strategija

4b - Tausojančio bioprodukcinio naudojimo karstiniame regione strategija

4c - Tausojančio bioprodukcinio naudojimo strategija

4d – Bioprodukcinio naudojimo ir dalinės konservacijos reglamentai

INTENSYVAUS NAUDOJIMO STRATEGIJŲ GRUPĖ

VYRAUJANČIO INTENSYVAUS BIOPRODUKČINIO NAUDOJIMO STRATEGIJŲ GRUPĖ

5 - Intensyvaus bioprodukcinio naudojimo strategija

VYRAUJANČIO URBANISTINIO VYSTYMO STRATEGIJŲ GRUPĖ

6a - urbanizacijos strategija (urbanizuotų intensyvaus ir vidutinio intensyvumo kompaktiško užstatymo teritorijų (miestai, miesteliai, gyvenvietės) strategija).

6b – Ekstensyvios urbanizacijos strategija (gyvenvietės, kaimai) vystymo (naujos plėtros) strategija.

VYRAUJANČIO TECHNOLOGINIO VYSTYMO STRATEGIJŲ GRUPĖ

7a - Infrastruktūros ir pramonės kompleksų formavimo strategija

7b - Kasybos vystymo strategija

Išanalizavus realią situaciją konstatuota, kad Švenčionių savivaldybės teritorijoje didesniuose ar mažesniuose plotuose pasireiškia aštuonios teoriškai išskirtos strategijos – 1, 2, 4a, 4c, 4d, 5, 6a ir 6b, 7b bei viena kompleksinė – 5-7a – Intensyvų bioprodukcinį naudojimo reglamentų formavimo strategija ir Esamų bei perspektyvinių industrinių teritorijų formavimo strategija.



6.2.2. Kraštovaizdžio tvarkymo strategijų zonų lokalizavimas

Vyraujančios konservacinės apsaugos strategijų grupėje pirmasis **(1)** kraštovaizdžio tvarkymo strategijų tipas, kurios vystymas apima nustatytų aplinkosauginių reglamentų ir konservacinės funkcijos realizavimo efektyvumo užtikrinimą, Švenčionių rajono savivaldybės teritorijoje bendrųjų sprendinių formavimo stadijos metu yra identifikuotas Girutiškio ir Kiauneliškio gamtinių rezervatų zonose, esančiose Labanoro regioniniame parke.

Antrasis **(2)** šios grupės kraštovaizdžio tvarkymo strategijų tipas yra polifunkcinis, jis nustatytas esamoms Labanoro, Asvejos ir Sirvėtos regioninių parkų bei Aukštaitijos nacionalinio parko teritorijoms.

Vyraujančio rekreacinio naudojimo strategijų grupėje skiriami du kraštovaizdžio tvarkymo strategijų tipai **(3a, 3b)**, kurie yra taikomi esamo bei perspektyvinio rekreacinio naudojimo arealams, kuriuose tikslinga formuoti ir palaikyti rekreacinį kraštovaizdį su rekreacijai palankia aplinka bei reikalinga infrastruktūra. Šio tipo tvarkymo strategijos Švenčionių rajono teritorijoje nenumatytos, tačiau tokių zonų nenumatymas nė kiek neapriboja rekreacinės veiklos vystymo kito tipo strateginėse zonose.

Vyraujančio tausojančio bioproductinio naudojimo strategijų tarpe ketvirtosios **(4)** grupės strategijos atstovauja esamas ir planuojamas saugomas teritorijas (valstybinius draustinius, NATURA 2000 teritorijas) **(4a)**, pagrindines nacionalinės ir regioninės svarbos gamtinio karkaso teritorijas **(4c)**. **4d** tvarkymo reglamentavimo kryptis taikoma žymesnių ekologinių ribojimų nekeliančioms esamų biosferos poligonų teritorijoms. Visose šiose teritorijose numatomas dominuojantis tausojantis bioproductinis naudojimas. Tausojančio naudojimo arealų vystymas turi atitikti palaikomojo vystymo sampratą, kuri įpareigoja adaptuoti esamą naudojimą, atsižvelgiant į vietos gamtinio pagrindo specifiką ir laikantis ekologinių teritorijos tvarkymo reikalavimų. Vieni iš pagrindinių tikslų turėtų būti gamybinių procesų ekologizavimo, kraštovaizdžio ekologinės pusiausvyros užtikrinimo ir palaikymo siekimas.

Vyraujančio intensyvaus bioproductinio naudojimo strategijų grupę. Švenčionių rajono savivaldybės teritorijoje sudaro žymesnių ekologinių ribojimų nekeliantys didesnėje rajono teritorijos dalyje esančių molingų banguotų pakilimų, gūbrių ir smėlingų bei molingų lygumų kraštovaizdžio arealai **(5)**, kuriuose rekomenduojama išlaikyti intensyvų bioproductinį naudojimą, ieškant optimalių šios veiklos realizavimo formų, užtikrinant racionalų ir efektyvų turimų išteklių naudojimą (dirvožemio derlingumo ir produktyvumo išlaikymą), bei aplinkosauginių reikalavimų laikymąsi orientuotą į hidrologinių ir biologinių resursų apsaugą.

Vyraujančio urbanistinio vystymo strategijų grupė: Švenčionių rajono savivaldybės urbanizuojamų teritorijų, esančių urbanistinių centrų įtakos zonoje, urbanizuotų intensyvaus ir vidutinio intensyvumo kompaktiško užstatymo teritorijų (miestai, miesteliai, gyvenvietės) vystymo strategija **(6a)** ir mažo intensyvumo teritorijų (gyvenvietės, kaimai) vystymo (naujos plėtros) strategija **(6b)**.

Švenčionių rajono savivaldybės teritorijoje, karinio poligono zonoje siūloma kompleksinė vystymo strategija: Intensyvų bioproductinį naudojimą skatinančių tvarkymo reglamentų formavimo strategija ir Esamų bei perspektyvinių industrinių teritorijų tvarkymo reglamentų formavimo strategija **(5-7a)**.

Bendrojo plano kraštovaizdžio sprendiniai galioja tiek, kiek neprieštarauja saugomas teritorijas, Europos ekologinio tinklo Natura 2000 apsaugą bei veiklą jose reglamentuojantiems teisės aktams.

**Miškingas kraštovaizdis (m)**

m1 – Konservacinis-tausojantis miškingas kraštovaizdis (miškas 90 – 100%; agrarinių naudmenų 0 – 10%) su griežtesnę kraštovaizdžio ekologinę apsaugą užtikrinančiu naudojimu.

Šių teritorijų kraštovaizdžio tvarkymas siejamas su ypatingą konservacinę vertę turinčių teritorijų, tvarų naudojimą ir vertybių išsaugojimą užtikrinančių tvarkymo reglamentų strategijos tipu (1). Ši vyraujančios konservacinės apsaugos kraštovaizdžio tvarkymo strategijų kryptis, kurios vystymas apima nustatytų aplinkosauginių reglamentų ir konservacinės funkcijos realizavimo efektyvumo užtikrinimą, Švenčionių rajono savivaldybės teritorijoje yra identifiкуotas Kiauneliškio gamtinio rezervato zonoje, esančio Labanoro regioniniame parke. Šio tipo teritorijos turi patikimą, retesniais atvejais, ribotą geoekologinį potencialą. Jų perspektyvinis naudojimas siejamas su mažo intensyvumo, dažniausiai su natūralaus (gamtinio) pobūdžio, pokyčiais.

m2 – Konservacinis-tausojantis miškingas kraštovaizdis (miškas 90 – 100%; agrarinių naudmenų 0 – 10%) su griežtesnę kraštovaizdžio ekologinę apsaugą užtikrinančiu naudojimu.

Šių teritorijų kraštovaizdžio tvarkymas siejamas su ypatingą konservacinę bei rekreacinę vertę turinčių teritorijų, tvarų naudojimą ir vertybių išsaugojimą užtikrinančių tvarkymo reglamentų strategijos tipu (2) ir esamose saugomose teritorijose (valstybinius draustinius, NATURA 2000 teritorijas) nustatytu strategijos tipu (4a). Ši integruotos konservacinės apsaugos ir rekreacinio naudojimo reglamentų formavimo strategija, Švenčionių rajono bendrojo plano atveju, taikoma vakarinėje ir centrinėje teritorijos dalyje, kuri susijusi su regioninių parkų sudėtyje esančiomis teritorijomis su dominuojančia konservacine paskirtimi (gamtiniai draustiniai), nacionalinės svarbos GK komponentams, esantiems miškingose teritorijose ir turinčioms atskirą valstybinių draustinių statusą. Šio tipo teritorijos turi patikimą, retesniais atvejais, ribotą geoekologinį potencialą. Jų perspektyvinis naudojimas siejamas su mažo intensyvumo, dažniausiai su natūralaus (gamtinio) pobūdžio, pokyčiais.

m3, m4 - tausojantis miškingas kraštovaizdis (miškas 90 – 100%; agrarinių naudmenų 0 – 10%) su įvairaus pobūdžio kraštovaizdžio ekologinę apsaugą užtikrinančiu naudojimu.

Šių teritorijų kraštovaizdžio tvarkymas siejamas su padidinta ekologine ir vietomis rekreacinę reikšmę turinčių miškingų teritorijų tvariu ir tolydžiu naudojimu, kuris daugiausiai užtikrintų tvarkymo reglamentų strategijų 4a ir 4c įgyvendinimą. Ši tausojančio bioproductinio naudojimo reglamentų formavimo strategija Švenčionių rajono teritorijos bendrojo plano sprendiniuose taikoma ganėtinai didelėje miškingo kraštovaizdžio dalyje (kompleksinės apsaugos teritorijų ekologinės apsaugos zonose, miškingose rajono teritorijose lokalizuoto gamtinio karkaso dalyse). Šio tipo teritorijos beveik visais atvejais turi patikimą geoekologinį potencialą. Esant ribotam geoekologiniam potencialui ir pagrįstam poreikiui, būtina taikyti mažo intensyvumo tvarkymo priemonės, susijusias su natūralaus (gamtinio) pobūdžio pokyčiais (apmiškinimas savaiminės renatūralizacijos būdu).

m5, m6 - miškingas kraštovaizdis (miškas 90 – 100%; agrarinių naudmenų 0 – 10%) su intensyvaus pobūdžio teritoriniu požiūriu diferencijuotu mišriu teritorijos naudojimu.

Šių teritorijų kraštovaizdžio tvarkymas didesnėje teritorijoje siejamas su tausojančio bioproductinio naudojimo reglamentų strategijos tipu (4c). Tai didelę aplinkosauginę ir rekreacinę vertę turinčių teritorijų, tvarų naudojimą ir gamtinių ir kultūrinių vertybių išsaugojimą užtikrinančių tvarkymo reglamentų formavimo strategija. Ji orientuota į integruotą konservacinės apsaugos ir rekreacinio naudojimo



reglamentų formavimą. Ši reglamentų kryptis miškingame agrariniame kraštovaizdyje savivaldybės teritorijoje lokalizuoto gamtinio karkaso dalyje, kurioje būtina derinti konservacinius, rekreacinius ir miškų ūkinės veiklos interesus, užtikrinti prioritetinę kraštovaizdžio vertybių apsaugą, sudaryti sąlygas ekstensyvos žemdirbystės fragmentų apsaugai, užtikrinti esamų miškų plotų ir juose esančios biologinės įvairovės apsaugą, formuojant ir išlaikant didesnę dalį pribrežtančių ir gamtinės brandos amžių pasiekusių miškų. Laikantis nurodyto žemės mišku apaugusių ir atvirų naudmenų santykio, būtina išlaikyti esamą kraštovaizdžio vaizdingumo pobūdį. Kitai daliai pastarojo kraštovaizdžio tipo teritorijos kraštovaizdžio tvarkymas siejamas su intensyvaus bioprodukcinio naudojimo reglamentų strategijos tipu (5) - didelę ūkinę reikšmę turinčių teritorijų tvarų ir tolydų naudojimą užtikrinanti tvarkymo reglamentų formavimo strategija. Ši reglamentų kryptis miškingame agrariniame kraštovaizdyje nustatyta teritorijose, kuriose būtina derinti intensyvios miškų ir žemės ūkinės veiklos interesus, užtikrinti, ūkiniu požiūriu, racionalų ir tolygų esamų miškų naudojimą. Laikantis nurodyto žemės mišku apaugusių ir atvirų naudmenų santykio, būtina išlaikyti esamą kraštovaizdžio vaizdingumo pobūdį.

Keli didesni miškingo kraštovaizdžio tipo arealai siejami su industrinių teritorijų tvarkymo reglamentų formavimo strategijos infrastruktūros kompleksų formavimo reglamentų kryptimi (5-7a) ir išskirti krašto apsaugos objektų tokos zonoje, kurioje bendrojo plano kraštovaizdžio sprendiniai nėra reglamentuojami.

Miškingas agrarinis kraštovaizdis (ma)

ma2 - Miškingas agrarinis kraštovaizdis (miškas 50 – 70%; agro 30 – 40%; urbo 0 – 5%) su griežtesnę kraštovaizdžio ekologinę apsaugą užtikrinančiu naudojimu.

Šių teritorijų kraštovaizdžio tvarkymas Švenčionių rajono teritorijoje daugiausiai siejamas su integruotos konservacinės apsaugos ir rekreacinio naudojimo reglamentų strategijos tipu (2) ir esamose saugomose teritorijose (valstybiniuose draustiniuose, NATURA 2000 teritorijose) nustatyto strategijos tipu (4a). Tai ypač didelę aplinkosauginę ir rekreacinę vertę turinčių teritorijų tvarų naudojimą, gamtinių ir kultūrinių vertybių išsaugojimą užtikrinančių tvarkymo reglamentų formavimo strategija. Ji orientuota į integruotą konservacinės apsaugos ir rekreacinio naudojimo reglamentų formavimą. Ši reglamentų kryptis nustatyta kompleksinės apsaugos teritorijose, esančių ir atskirai funkcionuojančių draustinių plotuose su esamu ar planuojamu miškingu agrariniu kraštovaizdžiu. Šiose teritorijose būtina derinti konservacinius, rekreacinius, miškų ir žemės ūkinės veiklos interesus, užtikrinti prioritetinę draustiniuose esančių kraštovaizdžio vertybių apsaugą, sudaryti sąlygas fragmentiškai pasireiškiančios ekstensyvos žemdirbystės fragmentų apsaugai, užtikrinti esamų miškų plotų ir juose esančios biologinės įvairovės apsaugą, vėlinant kirtimo amžių, formuojant ir išlaikant didesnę dalį pribrežtančių ir gamtinės brandos amžių pasiekusių miškų. Laikantis nurodyto žemės mišku apaugusių ir atvirų naudmenų santykio, būtina išlaikyti esamą kraštovaizdžio vaizdingumo pobūdį. Taip pat, esant galimybėms, didinti jo pražvelgiamumo savybes, formuojant naujas panoramines perspektyvas, tuo pačiu susiejant jas su linijiniais rekreacinės infrastruktūros elementais (automobilių, dviračių ir pėsčiųjų keliais). Planuojamos tvarkymo zonos atžvilgiu, taikytinas perspektyvinis naudojimas, siejamas su mažo intensyvumo ir apimties funkciniais pokyčiais.

ma3 - Miškingas agrarinis kraštovaizdis (miškas 50 – 70%; agro 30 – 40%; urbo 0 – 5%) su tausojančio pobūdžio kraštovaizdžio ekologinę apsaugą užtikrinančiu naudojimu.

Šių teritorijų kraštovaizdžio tvarkymas daugiausia siejamas su tausojančio bioprodukcinio naudojimo reglamentų strategijos tipu (4c) ir su integruotos konservacinės apsaugos ir rekreacinio naudojimo



reglamentų strategijos tipu (2), taikomu šiaurinėje savivaldybės teritorijoje esančio Aukštaitijos nacionalinio parko ribose. Tai racionalų kraštovaizdžio naudojimą ir rekreacinės aplinkos apsaugą užtikrinančių tvarkymo reglamentų formavimo strategija, kuri Švenčionių rajono teritorijoje taikoma įvairaus dydžio miškingo agrarinio kraštovaizdžio plotuose, priskirtuose gamtinio karkaso teritorijoms, kurių identifiкуotas geoekologinis potencialas svyruoja nuo riboto iki pažeisto bei į gamtinį karkasą nepatenkančioms atitinkamo mozaikiškumo kalvotų aukštumų teritorijoms. Šių teritorijų perspektyvinis naudojimas siejamas su intensyviais, didesnės apimties funkciniais pokyčiais, susijusiais su teritorijų natūralizavimu, įvairiomis priemonėmis mažinant agrarizacijos intensyvumą. Taip pat taikytinos priemonės, susijusios su kraštovaizdžio horizontalios sąskaidos didinimu esamų miškų masėvų pakraščiuose, agrariškai įsavitų plotų mozaikiškumo didinimu, įveisiant apsauginius želdinius, o taip pat su ramaus pobūdžio rekreacinio turistinio naudojimo (gamtinis, pažintinis, ekologinis turizmas) svarbos didinimu.

ma4,5 - Miškingas agrarinis kraštovaizdis (miškas 50 – 70%; agro 30 – 40%; urbo 0 – 5%) su tausojančio intensyvaus pobūdžio teritoriniu požiūriu diferencijuotu mišriu teritorijos naudojimu.

Šių teritorijų kraštovaizdžio tvarkymas siejamas su tausojančio bioproductinio naudojimo reglamentų strategijos tipu (4c) ir žymesnių ekologinių ribojimų nekeliančioms esamų biosferos poligonų teritorijose nustatytu startegijos tipu (4d). Tai didelę aplinkosauginę ir rekreacinę vertę turinčių teritorijų, tvarų naudojimą ir gamtinių ir kultūrinių vertybių išsaugojimą užtikrinančių tvarkymo reglamentų formavimo strategija. Ji orientuota į integruotą konservacinės apsaugos ir rekreacinio naudojimo reglamentų formavimą. Ši reglamentų kryptis miškingame agrariniame kraštovaizdyje nustatyta lokalizuoto gamtinio karkaso dalyse, kurioje būtina derinti konservacinius, rekreacinius ir miškų ūkinės veiklos interesus, užtikrinti prioritetinę kraštovaizdžio vertybių apsaugą, sudaryti sąlygas ekstensyvos žemdirbystės fragmentų apsaugai, užtikrinti esamų miškų plotų ir juose esančios biologinės įvairovės apsaugą, formuojant ir išlaikant didesnę dalį pribrežtančių ir gamtinės brandos amžių pasiekusių miškų. Laikantis nurodyto žemės mišku apaugusių ir atvirų naudmenų santykio, būtina išlaikyti esamą kraštovaizdžio vaizdingumo pobūdį.

ma6 - Miškingas agrarinis kraštovaizdis (miškas 50 – 70%; agro 30 – 40%; urbo 0 – 5%) su intensyvaus pobūdžio teritoriniu požiūriu diferencijuotu mišriu teritorijos naudojimu.

Šių teritorijų kraštovaizdžio tvarkymas siejamas su intensyvaus bioproductinio naudojimo reglamentų strategijos tipu (5). Didelę ūkinę reikšmę turinčių teritorijų tvarų ir tolydų naudojimą užtikrinanti tvarkymo reglamentų formavimo strategija. Ši reglamentų kryptis miškingame agrariniame kraštovaizdyje nustatyta savivaldybės šiaurės dalyje, molingų banguotų pakilumų teritorijose, kurioje būtina derinti intensyvos miškų ir žemės ūkinės veiklos interesus, užtikrinti, ūkiniu požiūriu, racionalų ir tolygų esamų miškų naudojimą. Laikantis nurodyto žemės mišku apaugusių ir atvirų naudmenų santykio, būtina išlaikyti esamą kraštovaizdžio vaizdingumo pobūdį. Tačiau didesnė šio tipo kraštovaizdžio dalis išskirta ir siejama su tausojančio bioproductinio naudojimo reglamentų strategijos tipu (4c), lokalizuotu gamtinio karkaso dalyse, kurioje būtina derinti konservacinius, rekreacinius ir miškų ūkinės veiklos interesus, užtikrinti prioritetinę kraštovaizdžio vertybių apsaugą, sudaryti sąlygas ekstensyvos žemdirbystės fragmentų apsaugai, užtikrinti esamų miškų plotų ir juose esančios biologinės įvairovės apsaugą.



Miškingas ežerotas/slėniuotas kraštovaizdis (me/s):

me2-4; ms2-4 Miškingas ežerotas/slėniuotas kraštovaizdis (miškas 50 – 70%; agro 30 – 40%; urbo 0 – 5%) su griežtesnę kraštovaizdžio ekologinę apsaugą užtikrinančiu naudojimu.

Šių teritorijų kraštovaizdžio tvarkymas Švenčionių rajono teritorijoje daugiausiai siejamas su integruotos konservacinės apsaugos ir rekreacinio naudojimo reglamentų strategijos tipu (**2**). Tai ypač didelę aplinkosauginę ir rekreacinę vertę turinčių teritorijų tvarų naudojimą, gamtinių ir kultūrinių vertybių išsaugojimą užtikrinančių tvarkymo reglamentų formavimo strategija. Ši reglamentų kryptis nustatyta kompleksinės apsaugos teritorijose, esančių ir atskirai funkcionuojančių draustinių plotuose su esamu ar planuojamu miškingu ežerotu ar upėtu kraštovaizdžiu. Šiose teritorijose būtina derinti konservacinius, rekreacinius, miškų ir žemės ūkinės veiklos interesus, užtikrinti prioritetinę draustiniuose esančių kraštovaizdžio vertybių apsaugą, sudaryti sąlygas fragmentiškai pasireiškiančios ekstensyvos žemdirbystės fragmentų apsaugai, užtikrinti esamų miškų plotų ir juose esančios biologinės įvairovės apsaugą. Taip pat šio tipo kraštovaizdžio tvarkymas siejamas ir su tausojančio bioprodukcinio naudojimo reglamentų strategijos tipu (**4c**), lokalizuotu gamtinio karkaso dalyse, kurioje būtina derinti konservacinius, rekreacinius ir miškų ūkinės veiklos interesus. Ši strategija išskirta savivaldybės miškingo ir ežeringo/upėto kraštovaizdžio teritorijoje, kurios sutampa su rajono teritorijoje lokalizuoto gamtinio karkaso plotais. Šio tipo zonose būtina derinti konservacinius, rekreacinius ir miškų ūkinės veiklos interesus, užtikrinant prioritetinę kraštovaizdžio vertybių apsaugą, miškų plotų ir juose esančios biologinės įvairovės apsaugą, formuojant ir išlaikant didesnę dalį pribrežtančių ir gamtinės brandos amžių pasiekusių miškų. Rekreaciniu požiūriu atraktyviose vietose būtina didinti kraštovaizdžio vaizdingumą. Taip pat, esant galimybėms, didinti jo pražvelgiamumo savybes, formuojant naujas panoramines perspektyvas upių slėnių bei ežerų duburių kryptimi. Tuo pačiu, šias teritorijas būtina susieti su linijiniais rekreacinės infrastruktūros elementais (automobilių, dviračių ir pėsčiųjų keliais).

Miškingas pelkėtas kraštovaizdis (mt):

mt2,3; Miškingas pelkėtas kraštovaizdis (miškas 70 – 90%; pelkės-ežerai 10 – 30%) su tausojančio pobūdžio kraštovaizdžio ekologinę apsaugą užtikrinančiu naudojimu.

Šių teritorijų kraštovaizdžio tvarkymas Švenčionių rajono teritorijoje siejamas su integruotos konservacinės apsaugos ir rekreacinio naudojimo reglamentais (**2**). Tai ypač didelę aplinkosauginę ir tuo pačiu rekreacinę vertę turinčių teritorijų tvarų naudojimą ir gamtinių ir kultūrinių vertybių išsaugojimą užtikrinančių tvarkymo reglamentų formavimo strategija. Ji orientuota į integruotą konservacinės apsaugos ir rekreacinio naudojimo reglamentų formavimą. Ši reglamentų kryptis nustatyta Švenčionių rajone esančiose kompleksinės apsaugos teritorijose, miškingu pelkėto kraštovaizdžio plotuose. Šiuose teritorijose būtina derinti konservacinius, rekreacinius, miškų interesus, užtikrinti prioritetinę draustiniuose esančių kraštovaizdžio vertybių apsaugą, užtikrinti esamų miškų plotų ir juose esančios biologinės įvairovės apsaugą vėlinant kirtimo amžių, formuojant ir išlaikant didesnę dalį pribrežtančių ir gamtinės brandos amžių pasiekusių miškų. Planuojamos tvarkymo zonos atžvilgiu taikytinas perspektyvinis naudojimas siejamas su mažo intensyvumo ir apimties funkciniais pokyčiais.

mt6; Miškingas pelkėtas kraštovaizdis (miškas 70 – 90%; pelkės-ežerai 10 – 30%) su intensyvaus pobūdžio teritoriniu požiūriu diferencijuotu mišriu teritorijos naudojimu.

Šių teritorijų kraštovaizdžio tvarkymas Švenčionių rajono teritorijoje siejamas su tausojančio bioprodukcinio naudojimo reglamentų strategijos tipu (4c). Tai didelę aplinkosauginę ir rekreacinę vertę

turinčių teritorijų, tvarų naudojimą ir gamtinių ir kultūrinių vertybių išsaugojimą užtikrinančių tvarkymo reglamentų formavimo strategija. Ši reglamentų kryptis miškingame pelkėtame kraštovaizdyje nustatyta Švenčionių rajono savivaldybės teritorijoje lokalizuoto gamtinio karkaso dalyje, kurioje būtina derinti konservacinius, eksploatacinius ir miškų ūkinės veiklos interesus, užtikrinti prioritetinę kraštovaizdžio vertybių apsaugą, užtikrinti esamų miškų plotų ir juose esančios biologinės įvairovės apsaugą, formuojant ir išlaikant didesnę dalį pribręstančių ir gamtinės brandos amžių pasiekusių miškų. Būtina išlaikyti esamą kraštovaizdžio vaizdingumo pobūdį.

Agrarinis miškingas kraštovaizdis (am):

am2,3 - Agrarinis miškingas kraštovaizdis (agro50 – 70%; miškas 30 – 40%; urbo 0 – 5%) su tausojančio pobūdžio kraštovaizdžio ekologinę apsaugą užtikrinančiu naudojimu.

Dalis šių teritorijų siejama su integruotos konservacinės apsaugos ir rekreacinio naudojimo reglamentais **(2)**. Tai ypač didelę aplinkosauginę ir tuo pačiu rekreacinę vertę turinčių teritorijų tvarų naudojimą ir gamtinių ir kultūrinių vertybių išsaugojimą užtikrinančių tvarkymo reglamentų formavimo strategija, nustatyta Švenčionių rajone esančiose kompleksinės apsaugos teritorijose, agrariniuose plotuose su mozaikiškais miško intarpais. Šiose teritorijose būtina derinti konservacinius, bioprodukcinis, miškų interesus, užtikrinti prioritetinę draustiniuose esančių kraštovaizdžio vertybių apsaugą, užtikrinti esamų miškų plotų ir juose esančios biologinės įvairovės apsaugą.

Kita dalis šio tipo kraštovaizdžio tvarkymas siejamas su tausojančio bioprodukcinio naudojimo reglamentų strategijos tipu **(4c)** Tai racionalų kraštovaizdžio naudojimą ir rekreacinės aplinkos apsaugą užtikrinančių tvarkymo reglamentų formavimo strategija, kuri teritorijoje taikoma arealams, sutampantiems su pažeisto geoekologinio potencialo gamtinio karkaso bei ekologiškai jautrių kalvotų aukštumų plotais su dominuojančiomis žemės ūkio naudmenomis. Šių teritorijų perspektyvinis naudojimas siejamas su vidutinio arba didelio intensyvumo bei apimties funkciniais pokyčiais. Visu pirma, su miškų ūkio raiškos intensyvumo didinimu, kraštovaizdžio horizontalios sąskaidos didinimu esamų miškų masėms pakraščiuose, agrariškai įsavitų plotų mozaikiškumo didinimu, įveisiant apsauginius želdinius, o taip pat, su ramaus pobūdžio rekreacinio turistinio naudojimo (gamtinis, pažintinis, ekologinis turizmas) svarbos didinimu.

am4,6 - Agrarinis miškingas kraštovaizdis (agro50 – 70%; miškas 30 – 40%; urbo 0 – 5%) su tausojančio intensyvaus ir intensyvaus pobūdžio teritorijos naudojimu.

Šių teritorijų kraštovaizdžio tvarkymas siejamas su intensyvaus bioprodukcinio naudojimo reglamentų strategijos tipu **(5)**. Tai intensyvaus bioprodukcinio naudojimo reglamentų formavimo strategija gamtinių požiūriu palankiose žemdirbystei teritorijose (smėlingų banguotų pakilumų arealuose). Švenčionių rajono savivaldybės teritorijoje pastaroji kraštovaizdžio tvarkymo zona lokalizuota daugiausia centrinėje ir rytinėje savivaldybės teritorijose. Pastarosios teritorijos siejamos su stipriai agrariškai įsavitomis molingomis lygumomis ir molibgomis pakilumomis. Dėl tos priežasties šių arealų vystymas turi atitikti palaikomojo vystymo sampratą, įpareigojančią adaptuoti esamą naudojimą, laikantis aplinkosauginių teritorijos tvarkymo reikalavimų, siekiant užtikrinti gamybinių procesų ekologiškumą, kraštovaizdžio ekologinę pusiausvyrą. Reikėtų vengti, ypač didelio ploto, žemės ūkio naudmenų formavimo. Išsaugoti esamus miško plotus, skatinti žemės ūkio naudmenų fragmentaciją, formuojant apsaugines želdinių juostas palei žemėvaldų ribas ir (arba) hidrografiniais objektais. Fitomelioracijos ir hidrotechninių įrenginių pagalba formuoti pasklidosios taršos neutralizavimo priemonės (apsauginės želdinių juostos, biogenų akumuliacijos baseinai - kūdros).



Agrarinis ežerotas/upėtas kraštovaizdis (ae/s):

ae4 - Agrarinis ežeringas kraštovaizdis (agro 40 – 60%; ežerai 30 – 50%; miškas 0 – 20%) su tausojančio intensyvaus pobūdžio teritoriniu požiūriu diferencijuotu mišriu teritorijos naudojimu.

Šių teritorijų kraštovaizdžio tvarkymas siejamas su intensyvaus bioprodukcinio naudojimo reglamentų strategijos tipu (5). Tai intensyvaus bioprodukcinio naudojimo reglamentų formavimo strategija gamtiniu požiūriu palankiose žemdirbystei teritorijose. Švenčionių rajono savivaldybės teritorijos pietinėje dalyje pastarasis kraštovaizdžio naudojimo tipas apima keletą arealų, išsidėsčiusių banguotoje smėlingoje lygumoje. Šių arealų vystymas turi atitikti palaikomojo vystymo sampratą, įpareigojančia adaptuoti esamą naudojimą, laikantis aplinkosauginių teritorijos tvarkymo reikalavimų, siekiant užtikrinti gamybinių procesų ekologiškumą, kraštovaizdžio ekologinę pusiausvyrą. Reikėtų vengti, ypač didelio ploto, žemės ūkio naudmenų formavimo. Skatinti žemės ūkio naudmenų fragmentaciją formuojant apsaugines želdinių juostas palei žemėvaldų ribas ir (arba) hidrografiniais objektais. Fitomelioracijos ir hidrotechninių įrenginių pagalba formuoti pasklidusios taršos neutralizavimo priemonės (apsauginės želdinių juostos, biogenų akumuliacijos baseinai - kūdros).

Agrarinis pelkėtas kraštovaizdis (at):

at4 - Agrarinis ežeringas kraštovaizdis (agro 40 – 60%; ežerai 30 – 50%; miškas 0 – 20%) su tausojančio intensyvaus pobūdžio teritoriniu požiūriu diferencijuotu mišriu teritorijos naudojimu.

Šių teritorijų kraštovaizdžio tvarkymas siejamas su intensyvaus bioprodukcinio naudojimo reglamentų strategijos tipu (5). Tai intensyvaus bioprodukcinio naudojimo reglamentų formavimo strategija gamtiniu požiūriu palankiose žemdirbystei teritorijose. Švenčionių rajono savivaldybės teritorijos pietinėje dalyje pastarasis kraštovaizdžio naudojimo tipas apima keletą arealų, išsidėsčiusių ant moreninio bei fluvioglacialinio gūbrio. Šių arealų vystymas turi atitikti palaikomojo vystymo sampratą, įpareigojančia adaptuoti esamą naudojimą, laikantis aplinkosauginių teritorijos tvarkymo reikalavimų, siekiant užtikrinti gamybinių procesų ekologiškumą, kraštovaizdžio ekologinę pusiausvyrą. Reikėtų vengti, ypač didelio ploto, žemės ūkio naudmenų formavimo. Skatinti žemės ūkio naudmenų fragmentaciją formuojant apsaugines želdinių juostas palei žemėvaldų ribas ir (arba) hidrografiniais objektais.

Vienas šio tipo kraštovaizdžio arealas susijęs su integruotos konservacinės apsaugos ir rekreacinio naudojimo reglamentais (2). Tai ypač didelę aplinkosauginę ir tuo pačiu rekreacinę vertę turinčių teritorijų tvarų naudojimą ir gamtinių ir kultūrinių vertybių išsaugojimą užtikrinančių tvarkymo reglamentų formavimo strategija, nustatyta Švenčionių rajone esančiose kompleksinės apsaugos teritorijose. Šioje teritorijoje būtina derinti konservacinius, bioprodukcinus, miškų interesus, užtikrinti prioritetinę draustiniuose esančių kraštovaizdžio vertybių apsaugą, užtikrinti esamų miškų plotų ir juose esančios biologinės įvairovės apsaugą.

Taip pat vienas arealas siejamas su esamų industrinių teritorijų tvarkymo reglamentų strategijos kasybos vykdymo reglamentų kryptimi (7b) kasybos karjerų teritorijoje, kurios zona yra išskirta piečiau Pabradės miesto ir apima naudojamą Garonių durpių telkinį. Išekspluatavus telkinį durpyno teritorijoje rekomenduojamas kraštovaizdžio natūralumą atkuriančių elementų grąžinimas ir gausinimas pagal tikslingai parengtą šio pelkių komplekso renatūralizacijos projektą.

Agrarinis kraštovaizdis (a):

a3 - Agrarinis kraštovaizdis (agro 80 – 90%; urbo 0 – 10%; miškas 0 – 20%) su tausojančio pobūdžio naudojimu.

Šių teritorijų kraštovaizdžio tvarkymas didžiąja dalimi siejamas su tausojančio bioproductinio naudojimo reglamentų strategijos tipu **(4c)**. Tai racionalų kraštovaizdžio naudojimą ir rekreacinės aplinkos apsaugą užtikrinančių tvarkymo reglamentų formavimo strategija, kuri dažnu atveju sutampa su pažeisto ir stipriai pažeisto geoekologinio potencialo gamtinio karkaso, bei ekologiškai jautrių kalvotų aukštumų plotais, kuriuose dominuoja žemės ūkio naudmenomis. Šių teritorijų perspektyvinis naudojimas siejamas su didelio intensyvumo bei apimties funkciniais pokyčiais. Visu pirma su intensyviai agrariškai įsavitų plotų ekologinio stabilumo didinimu, kuris gali būti siekiamas skatinant didinti žemės naudmenų fragmentaciją, formuojant apsaugines želdinių juostas palei žemėvaldų ribas ir (arba) hidrografiniais objektais. Fitomelioracijos ir hidrotechninių įrenginių pagalba formuoti pasklidusios taršos neutralizavimo priemonės (apsauginės želdinių juostos, biogenų akumuliacijos baseinai - kūdros). Dalis šio tipo kraštovaizdžio arealų susijęs su integruotos konservacinės apsaugos ir rekreacinio naudojimo reglamentais **(2)**. Tai ypač didelę aplinkosauginę ir tuo pačiu rekreacinę vertę turinčių teritorijų tvarų naudojimą ir gamtinių ir kultūrinių vertybių išsaugojimą užtikrinančių tvarkymo reglamentų formavimo strategija, nustatyta Švenčionių rajone esančiose kompleksinės apsaugos teritorijose. Šių arealų vystymas turi atitikti palaikomojo ir tausojančio vystymo sampratą, įpareigojančia adaptuoti esamą naudojimą, laikantis ekologinių teritorijos tvarkymo reikalavimų, siekiant užtikrinti gamybinių procesų ekologiškumą, kraštovaizdžio ekologinę pusiausvyrą ir greta esančių, gamtiniu požiūriu vertingų, teritorijų apsaugą.

a6 - Agrarinis kraštovaizdis (agro 80 – 90%; urbo 0 – 10%; miškas 0 – 20%) su intensyvaus pobūdžio teritorijos naudojimu.

Šių teritorijų kraštovaizdžio tvarkymas siejamas su intensyvaus bioproductinio naudojimo reglamentų strategijos tipu **(E 5)**. Tai intensyvaus bioproductinio naudojimo reglamentų formavimo strategija gamtiniu požiūriu palankiose žemdirbystei teritorijose. Pastarasis kraštovaizdžio naudojimo tipas išskiriamas rytinėje ir pietinėje rajono teritorijos dalyse esančiose smėlingose banguotų lygumų, molingų lygumų ir molingų banguotų pakilimų arealuose, kurie nėra GK sistemos sudėtinė dalimi. Pastarosios teritorijos siejamos su stipriai agrariškai įsavitomis teritorijomis, dėl tos priežasties šių arealų vystymas turi atitikti palaikomojo vystymo sampratą, įpareigojančia adaptuoti esamą naudojimą, laikantis aplinkosauginių teritorijos tvarkymo reikalavimų, siekiant užtikrinti gamybinių procesų ekologiškumą, kraštovaizdžio ekologinę pusiausvyrą. Reikėtų vengti, ypač didelio ploto, žemės ūkio naudmenų formavimo. Skatinti žemės ūkio naudmenų fragmentaciją, formuojant apsaugines želdinių juostas palei žemėvaldų ribas ir (arba) hidrografiniais objektais. Fitomelioracijos ir hidrotechninių įrenginių pagalba formuoti pasklidusios taršos neutralizavimo priemonės (apsauginės želdinių juostos, biogenų akumuliacijos baseinai - kūdros). Taip pat galimas ekstensyvi urbanizacija skatinimas.

Agrarinis urbanizuotas kraštovaizdis (au):

au - Agrarinis urbanizuotas kraštovaizdis (agro 60 – 80%; urbo 10 – 20%; miškas 0 – 20%) su įvairaus pobūdžio kraštovaizdžio ekologinę apsaugą užtikrinančiu naudojimu.

Šio kraštovaizdžio tipo teritorijos siejama su mažo intensyvumo kompaktiško užstatymo teritorijų (gyvenvietės, kaimai) vystymo (naujos plėtros) strategija **(6b)** su nekompaktiško (išsklaidyto) užstatymo teritorijomis (kaimai, viensėdžiai, jų grupės). Šio tipo kraštovaizdyje veikla orientuojama į kraštovaizdį tausojančias ūkinio naudojimo formas ir technologijas, prioritetą skiriant kraštovaizdžio mozaikai atkurti, jai palaikyti ir didinti, vengiant ypač didelio ploto žemės ir miško naudmenų formavimo, naudmenų kontūrus bei agrarinės veiklos kryptis derinant prie reljefo formų, kitų natūralių gamtinių ribų. Taip pat leistina ekstensyvi gyvenamojo ir (arba) rekreacinio pobūdžio urbanizacija - vienkiemų formavimas. Šių arealų vystymas turi atitikti palaikomojo ir tausojančio vystymo sampratą, įpareigojančia adaptuoti esamą



naudojimą, laikantis ekologinių teritorijos tvarkymo reikalavimų, siekiant užtikrinti gamybinių procesų ekologiškumą, kraštovaizdžio ekologinę pusiausvyrą ir greta esančių, gamtiniu ir kultūriniu požiūriu, vertingų teritorijų apsaugą.

Agrarinis technogenizuotas kraštovaizdis (ia):

ia - Agrarinis technogenizuotas kraštovaizdis (techno 20 – 30%; agro 60 – 80%; miškas 0 – 10%) su intensyvaus pobūdžio teritorijos naudojimu.

Vienas šio kraštovaizdžio tipo arealas siejamas su industrinių teritorijų tvarkymo reglamentų formavimo strategijos infrastruktūros kompleksų formavimo reglamentų kryptimi (**5-7a**) ir išskirtas krašto apsaugos objektų tokos zonoje, kurioje bendrojo plano kraštovaizdžio sprendiniai nėra reglamentuojami.

Urbanizuotas kraštovaizdis (u):

u3 - Urbanistinis - tausojantis kraštovaizdis (urbo 80 – 100%; miškas 0– 10%; agro 0 – 10%) tausojančio pobūdžio teritoriniu požiūriu diferencijuotu mišriu teritorijos naudojimu.

Šio tipo kraštovaizdžio teritorija išskirta Aukštaitijos nacionalinio parko Kaltanėnų urbanistinio draustinioteritorijai, kur jai taikoma integruotos konservacinės apsaugos ir rekreacinio naudojimo reglamentų strategija (**2**). Tai ypač didelę aplinkosauginę ir rekreacinę vertę turinčių teritorijų tvarų naudojimą, gamtinių ir kultūrinių vertybių išsaugojimą užtikrinančių tvarkymo reglamentų formavimo strategija, kurios tvarkymas siejamas ne tik su ekologinių reikalavimų laikymusi, kraštovaizdžio gamtinių ir kultūrinių vertybių išsaugojimu, bet ir su ekstensyvia rekreacija bei pažintiniu turizmu, intensyvaus bioprodukcinio ūkio santykinės reikšmės mažėjimu, prioritetą teikiant tausojančio bioprodukcinio ūkio vystymui.

u4,6 - Urbanistinis kraštovaizdis (urbo 80 – 100%; miškas 0– 10%; agro 0 – 10%) su intensyvaus, intensyvaus – tausojančio pobūdžio teritoriniu požiūriu diferencijuotu mišriu teritorijos naudojimu.

Dalis šių teritorijų kraštovaizdžio tvarkymas siejamas su urbanizacijos reglamentų strategijos tipu (**6a**). Švenčionių rajono teritorijoje šiam kraštovaizdžio tipui priskiriami plotai, siejami su urbanizuotų intensyvaus ir vidutinio intensyvumo kompaktiško užstatymo teritorijų (miestai, miesteliai, gyvenvietės) vystymo strategija, kur nustatomi individualūs urbanizacijos reglamentai, užtikrinantys šiose kraštovaizdžio tvarkymo zonose užstatymo tankį, žemesnį, atitinkamą priklausomųjų ir atskirųjų želdynų formavimą. Šio kraštovaizdžio tipo strategija išskirta Pabradės, Švenčionių ir Švenčionėlių miestuose.

Kita dalis šio tipo kraštovaizdžio arealų yra išskirti minėtų miestų įtakos zonose ir siejami su ekstensyvios urbanizacijos reglamentais (6b) kurie užtikrina šiose kraštovaizdžio tvarkymo zonose mažesnį užstatymo tankį, žemesnį aukštingumą, atitinkamą priklausomųjų ir atskirųjų želdynų formavimą.

7. GAMTINĖ APLINKA

7.1. Biologinės įvairovės apsauga

Saugomose teritorijose bei Europos ekologinio tinklo Natura 2000 teritorijose veikla vykdoma vadovaujantis Saugomų teritorijų įstatymu, saugomų teritorijų planavimo dokumentais bei kitais veiklą jose reglamentuojančiais teisės aktais. Švenčionių rajono savivaldybės teritorijos bendrojo plano sprendiniai galioja tiek, kiek neprieštarauja saugomas teritorijas bei veiklą jose reglamentuojantiems teisės aktams.

Pagal Lietuvos Respublikos teritorijų planavimo įstatymo 4 straipsnio 4 punktą, Vyriausybės patvirtintų specialiojo teritorijų planavimo dokumentų sprendiniai turi aukštesnę teisinę galią už savivaldybės lygmens kompleksinio teritorijų planavimo dokumentų sprendinius ir privalomai taikomi savivaldybėms rengiant, keičiant ar koreguojant savivaldybės lygmens teritorijų planavimo dokumentus. Siekiant išvengti dviprasmiškų bendrojo plano ir saugomų teritorijų specialiųjų planų (Aukštaitijos nacionalinio parko planavimo schema (ribų ir tvarkymo planai), Asvejos regioninio parko ir jo zonų bei buferinės apsaugos zonos ribų planas, Asvejos regioninio parko tvarkymo planas, Labanoro regioninio parko ir jo zonų ribų planas, Labanoro regioninio parko tvarkymo planas, Sirvėtos regioninio parko ir jo zonų bei buferinės apsaugos zonos ribų planas ir Sirvėtos regioninio parko tvarkymo planas) sprendinių interpretavimo bei papildomos naštos koreguojant ar keičiant saugomos teritorijos specialiųjų planų sprendinius, savivaldybės administracijos direktoriui (bendrojo plano organizatoriui) keisti atitinkamai ir savivaldybės teritorijos bendrąjį planą, Švenčionių rajono savivaldybės teritorijos bendrojo plano keitimo sprendiniais numatomos vientisos funkcinės zonos – regioninių parkų teritorijos zonos. Šiose funkcinėse zonose teritorijų vystymas bei veikla jose bendrojo plano apimtyje nedetalizuojami, nurodoma, jog veikla vykdoma pagal saugomas teritorijas ir veiklą jose reglamentuojančius teisės aktus.

Šio bendrojo plano sprendiniuose laikomasi principo, kad Švenčionių rajono savivaldybės teritorijoje nenumatomos naujos urbanizuotų ir urbanizuojamų teritorijų funkcinės zonos saugomose teritorijose – draustiniuose, Natura 2000 teritorijose. Draustiniuose bei Natura 2000 teritorijose pagal atskirą teritorijos pobūdį numatomos miškų ir miškingų teritorijų, vandenių, žemės ūkio teritorijų funkcinės zonos. Pagal šių teritorijų jautrumą, lygiagrečiai funkciniam zonavimui formuojamos atitinkamos kraštovaizdžio tvarkymo zonos, kurios nusako konservacinės apsaugos, tausojantį naudojimą.

Bendrąją Švenčionių rajono savivaldybės teritorijos gamtinio kraštovaizdžio įvairovės (jo geogenetinio fondo) apsaugos sistemą užtikrina specialus pagal LR Saugomų teritorijų įstatymą įsteigtų instituciškai (turinčių administraciją) ir neinstituciškai organizuotų konservacinės apsaugos prioriteto (išsaugančių) (1) bei kompleksinių saugomų teritorijų tinklas (2). Gamtinio – kultūrinio kraštovaizdžio įvairovės apsaugos sistemai Švenčionių rajono savivaldybėje priklauso šios saugomų teritorijų grupės:

- *Institucinės saugomos teritorijos (valstybiniai parkai);*
- *Neinstitucinės saugomos teritorijos (biosferos poligonai, valstybiniai draustiniai).*

1. Konservacinės apsaugos prioriteto (išsaugančios) teritorijos – teritorijos, kuriose saugomi unikalūs arba tipiški gamtinio ir (ar) kultūrinio kraštovaizdžio kompleksai bei objektai ir biologinė įvairovė.
2. Kompleksinės saugomos teritorijos – gamtiniu ir (ar) kultūriniu vientisumu pasižyminčios teritorijos, kuriose pagal bendrą apsaugos, tvarkymo ir naudojimo programą sujungiamos įvairių apsaugos krypčių prioriteto taip pat rekreacinės ir ūkinės zonos.

Saugomos teritorijos Švenčionių rajono savivaldybėje formuoja valstybiniai draustiniai ir valstybiniai parkai, kurie bendrai sudaro apie 31,65 % savivaldybės ploto (šalyje apie 15,3 %) ir tuo pačiu integruoja gamtos ir kultūros paveldo teritorijų ir objektų apsaugą.

7.1. lentelė. Saugomos teritorijos Švenčionių rajono savivaldybėje

| Eil. Nr. | Pavadinimas | Plotas (ha) | Savivaldybė | Apsaugos tikslai |
|-----------------------------------|-----------------------|---------------|--|--|
| Nacionaliniai parkai | | | | |
| 1. | Aukštaitijos | 40975 (10025) | Ignalinos raj., Švenčionių raj., Utenos raj. savivaldybės | išsaugoti rytinę Aukštaičių aukštumos dalį su dubaklonių ir palei juos plytinių terasinių lygumų reljefo kompleksais, Žeimenos aukštupio hidrografinį kompleksą, savitas augalų bei gyvūnų bendrijas bei retas rūšis; akmenų amžiaus gyvenvietės |
| Regioniniai parkai | | | | |
| 2. | Labanoro | 55320 (32026) | Molėtų raj., Švenčionių raj., Utenos raj. savivaldybės | išsaugoti Labanoro girios ir jos ežerų kraštovaizdį, jo gamtinę ekosistemą bei kultūros paveldo vertybes |
| 3. | Asvejos | 12207 (5057) | Vilniaus raj., Švenčionių raj., Molėtų raj. savivaldybės | išsaugoti Asvejos ežeryno kraštovaizdį, jo gamtinę ekosistemą bei kultūros paveldo vertybes |
| 4. | Sirvėtos | (6976) | Švenčionių raj. ir Ignalinos raj. savivaldybės | Sirvėtos regioninio parko apsaugos reglamentas, patvirtintas LR aplinkos ministro 2002 m. rugpjūčio 10 d. įsakymu Nr. 430 (Žin., 2002, Nr. 86-3729; 2011, Nr. 87-4199) |
| Rezervatai | | | | |
| 5. | Kiauneliškio gamtinis | 283 (283) | Vilniaus apskritis, Švenčionių r. savivaldybė | išsaugoti seną brandų pušyną - smėlingų banguotų Aukštaitijos lygumų drėgnų pušynų etaloną, kurtinių laikymosi vietas. |
| 6. | Girutiškio gamtinis | 1402 (1402) | Vilniaus apskritis, Švenčionių r. savivaldybė | išsaugoti unikalų Aukštaitijoje termokarstinės kilmės Girutiškio pelkyną su Beržaloto raistu, gervių, erelių žuvininkų perimvietes bei vieną didžiausių beržų keružių populiacijų. |
| Kraštovaizdžio draustiniai | | | | |
| 7. | Baluošų | 1144 (772) | Utenos apskritis, Molėtų raj. savivaldybė; Vilniaus apskritis, Švenčionių raj. savivaldybė | išsaugoti Baluošų, Jagomanto, Velniuko ir Išrūginės ežerų ir apyežerių kraštovaizdį – ežeringo miškingo kraštovaizdžio etaloną su brandžiais pušynais, vandens ir plėšriesiems paukščiams vertingais biotopais, Jutonių ir Purviniškių pilkapynų kompleksu, Baluošų piliakalniu, kitomis gamtos ir kultūros paveldo vertybėmis |
| 8. | Pažemio | 1398 (1398) | Švenčionių raj. savivaldybė | išsaugoti ir eksponuoti būdingą raiškaus miškingo ežeroto kraštovaizdžio etaloną su vertingomis biocenozėmis, geomorfologinėmis ir etnokultūrinėmis vertybėmis |
| 9. | Asvejos | 2286 (912) | Utenos apskritis, Molėtų raj. savivaldybė; Vilniaus apskritis, Švenčionių raj. ir Vilniaus raj. savivaldybės | išsaugoti unikalų Asvejos dubaklonio kraštovaizdį su viena ilgiausių Lietuvoje rininių ežerų sistema, gausiais gamtos ir kultūros paveldo objektais, vertingomis buveinėmis, retų rūšių augalija ir gyvūnija |

| | | | | |
|-----|------------|----------------|---|--|
| 10. | Aiseto | 2604 (304) | Utenos apskritis, Molėtų raj. ir Utenos raj. savivaldybės; Vilniaus apskritis, Švenčionių raj. savivaldybė | išsaugoti ir eksponuoti vaizdingą ilgiausio Lietuvos ežero kraštovaizdį, pasižymintį raiškiu hidrografiniu pusiasalių ir salų kompleksu, Aukštaitijai būdingomis biocenozėmis ir retomis rūšimis, etnografiškai ypač vertingu Pašiekščių kaimu |
| 11. | Šventos | 826 (826) | Švenčionių raj. savivaldybė | išsaugoti raiškų Šventos dubaklonį, miškus su brandžiais eglynais, juodalksnynais ir pelkių intarpais, buvusio Šventos dvaro sodybą, Šventos pilkapius, išsaugoti architektūriniu požiūriu vertingą seną Kulniškės kaimą, išsaugoti Ilgio ežerą ir jo pakrantėse plytinčias kalkingas žemapelkes su saugomų augalų bendrijomis, senus Aidukų, Aučynos, Matukų kaimus, kultūros paminklą – Aučynų piliakalnį |
| 12. | Peršokšnos | 1210 (1210) | Švenčionių raj. savivaldybė | išsaugoti ir eksponuoti būdingą miškingo slėnio kraštovaizdį su raiškia hidrografine struktūra, retų rūšių augalais ir gyvūnais, etnokultūrinėmis vertybėmis |
| 13. | Lakajos | 1592 (1592) | Švenčionių raj. savivaldybė | išsaugoti ir eksponuoti būdingą miškingo slėnio kraštovaizdį su raiškia hidrografine struktūra, retų rūšių biota, etnokultūrinėmis vertybėmis |
| 14. | Žeimenos | 930 (930) | Švenčionių raj. savivaldybė | išsaugoti vaizdingą Žeimenos slėnio kraštovaizdį su užliejamomis pievomis ir retų rūšių augalais |
| 15. | Kunigiškės | 856 (856) | Švenčionių raj. savivaldybė | išsaugoti Švenčionių aukštumos vakarinės dalies moreninio kalvyno kraštovaizdį |
| 16. | Kretuono | 1970 (1970) | Švenčionių raj. savivaldybė | saugomas ir reprezentuojamas didelės ekologinės vertės, unikalus Lietuvoje gamtos ir kultūros kompleksas, pasižymintis valstybinės svarbos archeologiniais radiniais ir etnografiškai vertingu Kretuonių kaimu |
| 17. | Sirvėtos | 2483 (2330) | Ignalinos raj. savivaldybė, Švenčionių raj. savivaldybė | išsaugoti raiškų stačiašlaitį dubaklonį su sudėtinga hidrografine Bėlio, Setikio, Sirvėtos, Staškinės, Kančiogino pratekamųjų ežerų sistema, Lukšiškių sausklonį ir Sėtikio atragį, natūralių biotopų įvairovę su paprastaisiais kardeliais, dėmėtosiomis ir baltijinėmis gegūnėmis, ūdrių ir baltųjų kiškių buveinėmis, unikalias kalkingas paežerines žemapelkes, paežerėse dažnas kalkingas atodangas ir savitos planinės struktūros Kančiogino miestelį su vertingais liaudies architektūros kompleksais |
| 18. | Lakajų | 2570 (277) | Utenos apskritis, Molėtų raj. savivaldybė; Vilniaus apskritis, Švenčionių raj. savivaldybė | išsaugoti ir eksponuoti vieno vaizdingiausių Aukštaitijoje miškingo ežerinio kraštovaizdžio etaloną, pasižymintį unikaliais pusiasaliais, salomis, būdingomis biocenozėmis, retų rūšių |

| | | | | |
|--|------------|---------------|---|--|
| | | | | augalais ir gyvūnais, kitomis gamtos ir kultūros paveldo vertybėmis |
| 19. | Kiaunos | 639 (197) | Utenos apskritis, Ignalinos raj. savivaldybė; Vilniaus apskritis, Švenčionių raj. savivaldybė | saugoma išlikusi natūrali Kiaunos vidurupio hidrografinė struktūra su Aukštaitijai būdingais paupiniais Stirinės, Vasiuliškės bei Žvirbliškės kaimais |
| <i>Archeologiniai draustiniai</i> | | | | |
| 20. | Rėkučių | 98 (53) | Utenos apskritis, Ignalinos raj. savivaldybė; Vilniaus apskritis, Švenčionių raj. savivaldybė | saugomas ir reprezentuojamas vienas didžiausių Lietuvoje Rėkučių istorinių gynybinių įtvirtinimų ir Rėkučių bei Paversmio pilkapynų archeologinis kompleksas |
| <i>Geomorfologiniai draustiniai</i> | | | | |
| 21. | Salduškio | 554 (554) | Švenčionių raj. savivaldybė | išsaugoti ir eksponuoti geomorfologiškai vertingą ypač sudėtingą morfostruktūrą pasižymintį fliuvioglacialinės zonos ežeroto dubaklonio gamtinį kompleksą |
| 22. | Žiežulinio | 356 (356) | Švenčionių raj. savivaldybė | išsaugoti ir eksponuoti geomorfologiškai vertingą raiškios ežerotos morfostruktūros atšakinio dubaklonio etaloną |
| 23. | Maldžiūnų | 425 (159) | Utenos apskritis, Molėtų raj. savivaldybė; Vilniaus apskritis, Švenčionių raj. savivaldybė | išsaugoti ir eksponuoti moreninio kraštovaizdžio paribyje susiformavusį raiškų ežerotą dubaklonį - vertingą geomorfologinį kompleksą su būdinga augmenija |
| 24. | Čiulėnų | 1478 (953) | Ignalinos raj. savivaldybė, Švenčionių raj. savivaldybė | išsaugoti iškiliausią Švenčionių moreninės aukštumos Čiulėnų keterą - raiškų takoskyrinį miškingą ežeringą moreninį masivą, Mergežerio ežero menturdumblų bensrijas, kalkingą žemapelkę su retomis pelkinių laksvų bendrijomis, ūdrų buveinėmis |
| <i>Hidrografiniai draustiniai</i> | | | | |
| 25. | Luknelės | 452 (452) | Švenčionių raj. savivaldybė | išsaugoti ir eksponuoti gamtiškai vertingą natūralų negilų mažai vingiuotos girių upės slėnį, būdingą miškingų smėlingų lygumų hidrografinį etaloną |
| 26. | Ilgio | 108 | Švenčionių raj. savivaldybė | išsaugoti Možerio, Ilgio, Žiauro, Vyštučio, Samanio ežerų sistemą, susiformavusią teritorijoje, iškilusioje daugiau kaip 200 metrų virš jūros lygio, Ilgio ežero menturdumblų bendrijas, pakrančių kalkingas žemapelkes su saugomais augalais |
| 27. | Žeimenio | 975 (717) | Utenos apskritis, Ignalinos raj. savivaldybė; Vilniaus apskritis, Švenčionių raj. savivaldybė | saugoma ir reprezentuojama vieno raiškiausių Lietuvoje ežeringų dubaklonių sankirtos hidrografinė struktūra su salomis bei pusiasaliais ir retųjų paukščių žiemojimo vietomis |
| 28. | Alnio | 668 (114) | Utenos apskritis, Molėtų raj. savivaldybė; Vilniaus apskritis, Švenčionių raj. savivaldybė | išsaugoti ir eksponuoti natūralų pobūdį išlaikiusio Aukštaitijos ežero hidrografinę struktūrą su salomis ir pusiasaliais |

| | | | | |
|--|-----------|----------------|---|--|
| 29. | Peršokšnų | 1083 (1083) | Švenčionių raj. savivaldybė | išsaugoti ir eksponuoti vieną raiškiausių Lietuvoje miškingų sudėtingos konfigūracijos Labanoro girios ežerų gamtinę hidrografinę struktūrą su salomis ir pusiasaliais |
| 30. | Buivydžių | 993 (993) | Švenčionių raj. savivaldybė | išsaugoti unikalų ežerėlių kompleksą Neries upės kilpoje |
| <i>Urbanistiniai draustiniai</i> | | | | |
| 31. | Kaltanėnų | 62 (62) | Švenčionių raj. savivaldybė | saugoma ir reprezentuojama istorinę Rytų Lietuvos miestelių raidą atspindinti Kaltanėnų miestelio planinė ir erdvinė struktūra su centrine stačiakampės formos aikšte, dvarvieta bei architektūrinėmis ir memorialinėmis vertybėmis (atkuriant ir formuojant būdingą erdvę) |
| 32. | Labanoro | 134 (134) | Švenčionių raj. savivaldybė | išsaugoti ir eksponuoti Labanoro miestelio planinę ir erdvinę struktūrą su architektūrinėmis ir memorialinėmis vertybėmis |
| <i>Pedologiniai draustiniai</i> | | | | |
| 33. | Antanų | 135 (135) | Švenčionių raj. savivaldybė | išsaugoti Dysnos lygumos velėninių jaurinių glėjinių molio dirvožemių dangos etaloną |
| <i>Botaniniai draustiniai</i> | | | | |
| 34. | Neversčių | 11 (11) | Švenčionių raj. savivaldybė | išsaugoti natūralias uosynų bendrijas, įskaitant Europos Bendrijos svarbos 9020 Plačialapių ir mišrių miškų buveinės plotus |
| 35. | Nikajo | 63 (63) | Švenčionių raj. savivaldybė | išsaugoti botaniniu požiūriu itin vertingą Nikajės pelkės ekosistemą su retų ir nykstančių augalų bendrijomis |
| 36. | Gelednės | 523 (523) | Švenčionių raj. savivaldybė | išsaugoti Žeimenos lygumų miško ir pelkių augalijos kompleksą su retų rūšių augalų augimvietėmis |
| <i>Ichtiologiniai draustiniai</i> | | | | |
| 37. | Žeimenos | 929 (865) | Švenčionių raj. ir Vilniaus raj. savivaldybės | išsaugoti upėtakių ir lašių, šlakių nerštavietes. Išsaugoti saugomas rūšis: ovaliąją geldutę, pleištinę skėtę, upinę nėgę, mažąją nėgę, Baltijos lašių, kiršlį, ūsorių, paprastąjį kirtiklį, kartuolę, paprastąjį kūjagalvį, kūdrinį pelėausį, ūdrą bei Europos Bendrijos svarbos natūralias buveines: 3260 upių sraunumas su kurklių bendrijomis, 6430 eutrofinius aukštesnius žolynus, 6450 aliuvinės pievas, 7140 tarpinės pelkes ir liūnus, 9010 vakarų taigą, 9050 žolių turtingus eglynus, 9080 pelkėtus lapuočių miškus, 91E0* aliuvinis miškus |
| <i>Botaniniai - zoologiniai draustiniai</i> | | | | |
| 38. | Kanio | 1114 (1114) | Švenčionių raj. savivaldybė | išsaugoti Kanio raisto, kitų aukštapelkių gamtinius kompleksus, supamus brandžių drėgnų pušynų - su retųjų paukščių - erelių žuvininkų, gervių ir kitų - perimvietėmis, gausią ir įvairią augaliją su saugomų augalų - ežerinių slepišerių, virginių varpenių, liūninių viksvų, daugiamečių patvenių ir kitų - augavietėmis |

| | | | | |
|---|--------------------------|----------------|--|--|
| 39. | Padumblės | 275 (275) | Švenčionių raj. savivaldybė | išsaugoti būdingą pelkėtą mažos upelės slėnį , išsiskiriantį retų rūšių augalais ir gyvūnais |
| 40. | Antaliedės | 1326 (1326) | Švenčionių raj. savivaldybė | išsaugoti būdingus pelkėtų miškų ir ežerų gaminius kompleksus su gausiomis saugomų augalų - patvankinių pataisiukų, liūninių viksvų, ežerinių lobelijų, mėlynialapių karklų ir kitų - augavietėmis, retųjų gyvūnų veisimosi vietomis |
| 41. | Vyriogalos | 379 (379) | Švenčionių raj. savivaldybė | išsaugoti biologiniu požiūriu itin vertingas Vyriogalos įlankos, Dubingos ištakų, Šakymo ir Blužnėnų miškų buveines su retų rūšių augalija ir gyvūnija |
| 42. | Žeimenos | 320 (320) | Švenčionių raj. savivaldybė | saugomi raiškus Žeimenos slėnis ir retųjų augalų bei gyvūnų buveinės Žeimenos upėje, jos užliejamose pievose bei paslėnio miškuose |
| 43. | Kuliakampio | 757 (757) | Švenčionių raj. savivaldybė | išsaugoti būdingą smėlingai lygumai ir pasižymintį retų rūšių augalais ir gyvūnais miškingą ežerutą, pelkėtą gamtinį kompleksą |
| <i>Genetiniai draustiniai</i> | | | | |
| 44. | Adučiškio miško beržo | 5,7 (5,7) | Vilniaus apskritis, Švenčionių raj. savivaldybė | išsaugoti Adučiškio miško karpotojo beržo (Betula pendula Roth.) populiacijos genetinę įvairovę kintančios aplinkos sąlygomis ir užtikrinti šios populiacijos atsikūrimą arba atkūrimą jos dauginamąja medžiaga |
| <i>Telmologiniai draustiniai</i> | | | | |
| 45. | Krakinio | 91 (91) | Švenčionių raj. savivaldybė | išsaugoti būdingą retų rūšių augalais ir gyvūnais pasižymintį pelkinį duburį su užpelkėjančiu ežeru |
| 46. | Kriogžlio | 91 (91) | Švenčionių raj. savivaldybė | saugomas ir reprezentuojamas retųjų rūšių augalais ir kurtinių bei kitų retųjų paukščių perimvietėmis žinomas Rytų Lietuvai būdingas miškingo tarpežerio pelkynas su užpelkėjančiu Kriogžlio ežeru |
| 47. | Purviniškių | 486 (486) | Švenčionių raj. savivaldybė | išsaugoti didžiausią Asvejos regioniniame parke Purviniškių aukštapelkinį kompleksą su retų saugomų augalų augavietėmis, paukščių perimvietėmis |
| 48. | Ešerinio II | 176 (124) | Utenos apskritis, Molėtų raj. savivaldybė; Vilniaus apskritis, Švenčionių raj. savivaldybė | išsaugoti būdingą pelkinį duburį su užpelkėjančiu ežeru |
| 49. | Tramių | 321 (25) | Utenos apskritis, Molėtų raj. savivaldybė; Vilniaus apskritis, Švenčionių raj. savivaldybė | išsaugoti būdingą pelkinį duburį su stambiais užpelkėjančiais ežerais, išsiskiriantį retų rūšių augalais ir gyvūnais |
| 50. | Ešerinio I | 81 (81) | Švenčionių raj. savivaldybė | išsaugoti būdingą pelkinio duburio su užpelkėjančiu ežeru gamtinį kompleksą |

| | | | | |
|---|-------------------------------|----------------|---|---|
| 51. | Laukagalio | 325 (325) | Švenčionių raj. savivaldybė | išsaugoti retų rūšių augalais ir gyvūnais išsiskiriantį pelkėtą duburinį kompleksą ir jo biocenozes |
| 52. | Saločio | 85 (85) | Švenčionių raj. savivaldybė | išsaugoti Saločio ežerą ir apyežerę su didelėmis paežerinėmis pelkėmis, įskaitant Europos Bendrijos svarbos 7140 Tarpinių pelkių ir liūnų buveinės plotus, ir biotopų įvairovę, ūdrų, raudonpilvių kūmučių, niūriaspalvių auksvabalių, mažųjų suktenių buveinėmis |
| 53. | Kretuonykščio | 542 (498) | Utenos apskritis, Ignalinos raj. savivaldybė; Vilniaus apskritis, Švenčionių raj. savivaldybė | saugomas ir reprezentuojamas vienas didžiausių Rytų Lietuvoje, didelės ornitologinės vertės, ežeruotas pelkinis Kretuonykščio kompleksas, žinomas archeologiniais radiniais |
| 54. | Algirdėnų | 91 (91) | Švenčionių raj. savivaldybė | išsaugoti zandrinėms lygumoms būdingą Algirdėnų pelkę |
| 55. | Adutiškio | 846 (573) | Ignalinos raj. ir Švenčionių raj. savivaldybės | Išsaugoti plokščiai limnoglacialinei lygumai būdingą Adutiškio pelkę |
| 56. | Baltasamanės | 606 (606) | Švenčionių raj. savivaldybė | išsaugoti zandrinėms lygumoms būdingą Baltasamanės pelkinį kompleksą |
| 57. | Eituniškės | 154 (154) | Švenčionių raj. savivaldybė | išsaugoti zandrinėms lygumoms būdingą Eituniškės pelkę |
| 58. | Perūno | 1036 (1036) | Švenčionių raj. savivaldybė | išsaugoti turtingą rūšių Perūno aukštapelkę ir kalkingas žemapelkes aplink Acinto ežerą |
| 59. | Juodežerio | 160 (160) | Švenčionių raj. savivaldybė | išsaugoti būdingą retų rūšių augalais ir gyvūnais pasižymintį pelkinį duburį su užpelkėjančiu ežeru |
| 60. | Alsuodžio | 307 (21) | Utenos apskritis, Utenos raj. savivaldybė; Vilniaus apskritis, Švenčionių raj. savivaldybė | išsaugoti būdingą pelkinį duburį su pelkėjančiu ežeru, pasižymintį retų rūšių augalais ir gyvūnais |
| 61. | Snieginio | 213 (213) | Švenčionių raj. savivaldybė | išsaugoti būdingą retų rūšių augalais ir gyvūnais pasižymintį pelkinį duburį su užpelkėjančiais ežerais |
| 62. | Serlediškio | 57 (57) | Švenčionių raj. savivaldybė | išsaugoti Dumblių-Peršokšnos upės hidrografines ištakas sudarantį savitą pelkėtą duburinį kompleksą ir jo biocenozes |
| 63. | Pagilūtės | 314 (314) | Švenčionių raj. savivaldybė | saugomi Pagilučio pelkynai, kaip sudėtingiausia nacionalinio parko pelkinė ekosistema, pasižyminti retųjų rūšių augalais ir ypač vertinga ornitologiniu požiūriu |
| <i>A t k u r i a m i e j i s k l y p a i</i> | | | | |
| 64. | Pabradės atkuriamasis sklypas | 410 | Švenčionių raj. savivaldybė | Apsaugoti gausiausią Lietuvos kontinentinėje dalyje dirvoninio kalviuko (<i>Anthus campestris</i>) perinčią populiaciją |
| <i>B i o s f e r o s p o l i g o n a i</i> | | | | |

| | | | | |
|-----|---|-------------|--|--|
| 65. | Adučiškio-Guntauninkų miškų biosferos poligonas | 5670 (3845) | Ignalinos raj. ir Švenčionių raj. savivaldybės | Išsaugoti Adučiškio-Guntauninkų miškų ekosistemą, ypač siekiant išlaikyti vapsvaėdžio (<i>Pernis apivorus</i>), uralinės pelėdos (<i>Strix uralensis</i>), pilkosios meletos (<i>Picus canus</i>), tetervino (<i>Tetrao tetrix</i>) ir tripirščio genio (<i>Picoides tridactylus</i>) populiacijas teritorijoje. |
| 66. | Gelednės miško biosferos poligonas | 1655 (1655) | Švenčionių raj. savivaldybė | Išsaugoti Gelednės miško ekosistemą, ypač siekiant išlaikyti kurtinio (<i>Tetrao urogallus</i>) populiaciją teritorijoje |

Duomenų šaltinis: Valstybinis saugomų teritorijų kadastras

Bendrąją Švenčionių rajono savivaldybės teritorijos biologinės įvairovės (genetinio fondo) apsaugos sistemą užtikrina speciali, aukščiau paminėtų valstybinių saugomų teritorijų sistema bei su ja koordinuojamas ir jai subordinuojamas pagal Europos Sąjungos paukščių (EEC79/409) ir buveinių (EEC 92/43) direktyvas formuojamas europinę biologinę svarbą turinčių Natura 2000 teritorijų tinklas.

Švenčionių rajono savivaldybėje biologinės įvairovės apsaugos sistemai bei jau paminėtų valstybinių parkų ir valstybinių draustinių priklauso nacionalinę ST sistemą perdengiančio Europos ekologinio tinklo Natura 2000 teritorijos – buveinių apsaugai svarbios teritorijos (BAST) ir Paukščių apsaugai svarbios teritorijos (PAST).

Aukščiau minėta, konkreti biologinės įvairovės apsaugą vykdanči saugomų teritorijų suvestinė pagal atskiras LR Saugomų teritorijų įstatymų nustatytas nacionalinių saugomų teritorijų grupes bei pagal Natura 2000 kategorijas pateikiama 7.2. lentelėje. Reikiamas apsaugos statusas bus nustatomas ir kitoms europiniu buveinių bei paukščių apsaugai svarbioms Natura 2000 teritorijoms, kurios savo ruožtu yra svarbios ir gamtinio kraštovaizdžio įvairovės apsaugos aspektu.

7.2. lentelė. Natura 2000 buveinių apsaugai svarbios teritorijos Švenčionių rajono savivaldybėje

| Eil. Nr. | Vietovės pavadinimas | Plotas, ha | Savivaldybė | Pastabos | Vertybės arba tikslai | |
|----------|----------------------------|------------------|--|---|--|---|
| | | | | | Vertybės, dėl kurių atrinkta vietovė (Lietuvos respublikos aplinkos ministro įsakymas Dėl vietovių, atitinkančių gamtinių buveinių apsaugai svarbių teritorijų atrankos kriterijus, sąrašo, skirto pateikti Europos komisijai, patvirtinimo 2009 m. balandžio 22 d. Nr. D1-210, 2022-07-16 redakcija) | Buveinių apsaugai svarbios teritorijos apsaugos tikslai (Lietuvos respublikos aplinkos ministras įsakymas Dėl buveinių apsaugai svarbių teritorijų nustatymo 2018 m. balandžio 19 d. Nr. D1-317, 2022-05-03 redakcija) |
| 1. | Labanoro regioninis parkas | 53200.86 (31466) | Molėtų raj., Švenčionių raj., Utenos raj. savivaldybės | Ribos sutampa su Labanoro regioninio parko ribomis, išskyrus rekreacinės, žemės ūkio bei gyvenamosios paskirties prioriteto | 3130, Mažai mineralizuoti ežerai su būdmainių augalų bendrijomis 3140, Ežerai su menturdumblių bendrijomis 3150, Natūralūs eutrofiniai ežerai su plūdžių arba aštrių bendrijomis 3160, Natūralūs distrofiniai ežerai 3260, Upių sraunumos su kurklių bendrijomis 6230, Rūšių turtingi briedgaurynai | - |

| | | | | | | |
|----|------------------|--------------|--|--|---|---|
| | | | | funkcines zonas | 6410, Melvenynai 6450, Aliuvinės pievos 6510, Šienaujamos mezofitų pievos 7110, Aktyvios aukštapelkės 7140, Tarpinės pelkės ir liūnai 7160, Nekalkingi šaltiniai ir šaltiniuotos pelkės 7210, Žemapelkės su šakotąja ratainyte 7230, Šarmingos žemapelkės 9010, Vakarų taiga 9050, Žolių turtingi eglynai 9080, Pelkėti lapuočių miškai 91D0, Pelkiniai miškai Auksuotoji šaškytė Didysis auksinukas Dvijuostė nendriadusė Dvilapis purvuolis Mažoji nėgė Ovalioji geldutė Paprastasis kirtiklis Pelkinė uolaskėlė Plačioji dusia Pleištinė skėtė Plikažiedis linlapis Raudonpilvė kūmutė Skiauterėtasis tritonas Šarvuotoji skėtė Šneiderio kirmvabalis Ūdra Vėjalandė šilagėlė Vijūnas Žvilgančioji riestūnė | |
| 2. | Asvejos ežerynas | 11458 (4885) | Molėtų raj., Švenčionių raj., Vilniaus raj. savivaldybės | Ribos sutampa su Asvejos regioninio parko ribomis, išskyrus rekreacinės, žemės ūkio bei gyvenamosios paskirties prioriteto funkcines zonas | 3130 Mažai mineralizuoti ežerai su būdmainių augalų bendrijomis 3140 Ežerai su menturdumblių bendrijomis 3150 Natūralūs eutrofiniai ežerai su plūdžių arba aštrių bendrijomis 3160 Natūralūs distrofiniai ežerai 6210 Stepinės pievos 6270 Rūšių turtingi smilgynai 6450 Aliuvinės pievos 6510 Šienaujamos mezofitų pievos 7110 Aktyvios aukštapelkės 7140 Tarpinės pelkės ir liūnai 7160 Nekalkingi šaltiniai ir šaltiniuotos pelkės 7210 Žemapelkės su šakotąja ratainyte 7230 Šarmingos žemapelkės 9010 Vakarų taiga 9020 Plačialapių ir mišrūs miškai 9050 Žolių turtingi eglynai 9060 Spygliuočių miškai ant fluvioglaciacinių ozų 9070 Medžiais apaugusios ganyklos 9080 Pelkėti lapuočių miškai 9180 Griovų ir šlaitų miškai 91D0 Pelkiniai miškai 91E0 Aliuviniai miškai | - |

| | | | | | | |
|----|-------------------------|----------------------|--|---|--|--|
| | | | | | <p>91T0 Kerpiniai pušynai Auksuotoji šaškytė Dvijuostė nendriadusė Kūdrinis pelėausis Dvilapis purvuolis Plačialapė klumpaitė Plikažiedis linlapis Plačioji dusia Purpurinis plokščiaavabalis Raudonpilvė kūmutė Skiauterėtasis tritonas Šarvuotoji skėtė Šneiderio kirmvabalis Ūdra Vėjalandė šilagėlė Žvilgančioji riestūnė Niūriaspalvis auksavabalis Manerheimo grybinukas</p> | |
| 3. | Baltasamanės pelkė | 605.96 (600.9) | Švenčionių raj. savivaldybė | Ribos sutampa su Baltasamanės valstybinio telmologinio draustinio ribomis | | <p>Bendras buveinės „7110, Aktyvios aukštapelkės“ apsaugos tikslo plotas yra 9 ha, kuriame reikia atkurti gerą buveinės būklę. Bendras buveinės „7140, Tarpinės pelkės ir liūnai“ apsaugos tikslo plotas yra 0,15 ha, kuriame reikia išsaugoti gerą buveinės būklę. Bendras buveinės „91D0, Pelkiniai miškai“ apsaugos tikslo plotas yra 549 ha, kuriame reikia atkurti gerą buveinės būklę.</p> |
| 4. | Neries upė | 2455.73 (93.48) | Elektrėnų, Jonavos raj., Kaišiadorių raj., Kauno m., Kauno raj., Širvintų raj., Švenčionių raj., Trakų raj., Vilniaus m., Vilniaus raj. savivaldybės | Dalis patenka į Neries regioninį parką ir Budelių kraštovaizdžio draustinį. | | <p>Bendras buveinės „3260, Upių sraunumos su kurklių bendrijomis“ apsaugos tikslo plotas yra 280 ha: atkurti gerą būklę ne mažesniame kaip 280 ha plote. Bendras buveinės „6510, Šienaujamos mezofitų pievos“ apsaugos tikslo plotas yra 3 ha: atkurti gerą būklę ne mažesniame kaip 3 ha plote. Bendras buveinės „7160, Nekalkingi šaltiniai ir šaltiniuotos pelkės“ apsaugos tikslo plotas yra 0,11 ha: išsaugoti gerą būklę ne mažesniame kaip 0,11 ha plote. Bendras buveinės „8210, Karbonatinių uolienu atodangos“ apsaugos tikslo plotas yra 0,02 ha (arba 0,49 km atkarpa): išsaugoti gerą būklę ne mažesniame kaip 0,02 ha plote (arba 0,49 km atkarpoje) Bendras buveinės „8220, Silikatinių uolienu atodangos“ apsaugos tikslo plotas yra 0,09 ha (arba 0,17 km ruožas): išsaugoti gerą būklę ne mažesniame kaip 0,09 ha plote (arba 0,17 km) atkarpoje. Apsaugos tikslas yra išsaugoti gerą būklę Baltijos lašišai tinkamoms buveinėms. Apsaugos tikslas yra išsaugoti gerą būklę kartuolei tinkamoms buveinėms. Apsaugos tikslas yra išsaugoti gerą būklę paprastajam kirtikliui tinkamoms buveinėms. Apsaugos tikslas yra išsaugoti gerą būklę paprastajam kūjagalviui Neries upėje iki Padvarių kaimo tinkamoms buveinėms. Apsaugos tikslas yra išsaugoti gerą būklę upinei nėgei tinkamoms buveinėms. Apsaugos tikslas yra išsaugoti gerą būklę salačiui tinkamoms buveinėms. Bendras pleištinės skėtės buveinės apsaugos tikslo plotas yra 2400 ha: atkurti gerą būklę tinkamoms buveinėms ne mažesniame kaip 2400 ha plote. Bendras ūdrai tinkamos buveinės apsaugos tikslo plotas yra 2380 ha: išsaugoti gerą būklę tinkamai buveinei ne mažesniame kaip 2380 ha plote.</p> |
| 5. | Acinto ir Perūno pelkės | 1035.83 (1035.83) | Švenčionių raj. | Ribos sutampa su Perūno valstybinio | | <p>Išsaugoti palankioje apsaugos būklėje buveinę „3160, Natūralūs distrofiniai ežerai“ ne mažesniame kaip 29 ha plote.</p> |

| | | | | | | |
|----|-----------------------------------|-----------------|---|---|--|--|
| | | | savivaldybė | telmologinio draustinio ribomis | | Atkurti palankią apsaugos būklę buveinei „7110, Aktyvios aukštapelkės“ ne mažesniame kaip 3,3 ha plote. Pasiekti buveinės „7110, Aktyvios aukštapelkės“ susiformavimą iš buveinės „7120, Degradavusios aukštapelkės“ ne mažesniame kaip 62 ha plote. Išsaugoti palankioje apsaugos būklėje buveinę „7140, Tarpinės pelkės ir liūnai“ ne mažesniame kaip 1 ha plote. Atkurti palankią apsaugos būklę buveinei „7140, Tarpinės pelkės ir liūnai“ ne mažesniame kaip 13 ha plote. Atkurti palankią apsaugos būklę buveinei „7160, Nekalkingi šaltiniai ir šaltiniuotos pelkės“ ne mažesniame kaip 1,2 ha plote. Atkurti palankią apsaugos būklę buveinei „91D0, Pelkiniai miškai“ ne mažesniame kaip 1,1 ha plote. Išsaugoti palankioje apsaugos būklėje buveinę „91D0, Pelkiniai miškai“ ne mažesniame kaip 69 ha plote. Pasiekti buveinės „91D0, Pelkiniai miškai“ susiformavimą ne mažesniame kaip 62 ha plote. |
| 6. | Algirdėnų pelkė | 90.93 (90.93) | Švenčionių r. savivaldybė | Ribos sutampa su Algirdėnų valstybinio telmologinio draustinio ribomis | 7110, Aktyvios aukštapelkės 7140, Tarpinės pelkės ir liūnai 91D0, Pelkiniai miškai | - |
| 7. | Merkmenio ežeras | 46.05 (0.28) | Ignalinos raj. savivaldybė | Patenka į Sirvėtos regioninį parką (dalis Čiulėnų geomorfologinio draustinio) | | Atkurti palankią apsaugos būklę buveinei „3140, Ežerai su menturdumblų bendrijomis“ ne mažesniame kaip 44 ha plote. |
| 8. | Kretuonykščio ežeras ir apyežeris | 321.04 (276.66) | Švenčionių raj., Ignalinos raj. savivaldybė | Teritorija patenka į Aukštaitijos nacionalinį parką (dalis Kretuonykščio telmologinio draustinio) | | Išsaugoti palankią apsaugos būklę buveinei „6510, Šienaujamos mezofitų pievos“ ne mažesniame kaip 1 ha plote. Atkurti palankią apsaugos būklę buveinei „6210, Stepinės pievos“ ne mažesniame kaip 0,07 ha plote. Išsaugoti palankią apsaugos būklę buveinei „6210, Stepinės pievos“ ne mažesniame kaip 0,3 ha plote. Pasiekti buveinės „6210, Stepinės pievos“ susiformavimą ne mažesniame kaip 0,1 ha plote. Atkurti palankią apsaugos būklę buveinei „7140, Tarpinės pelkės ir liūnai“ ne mažesniame kaip 5,7 ha plote. Pasiekti buveinės „7140, Tarpinės pelkės ir liūnai“ susiformavimą ne mažesniame kaip 1,2 ha plote. Atkurti palankią apsaugos būklę buveinei „7160, Nekalkingi šaltiniai ir šaltiniuotos pelkės“ ne mažesniame kaip 4,8 ha plote. Išsaugoti palankią apsaugos būklę buveinei „7160, Nekalkingi šaltiniai ir šaltiniuotos pelkės“ ne mažesniame kaip 0,6 ha plote. Pasiekti buveinės „7160, Nekalkingi šaltiniai ir šaltiniuotos pelkės“ susiformavimą ne mažesniame kaip 3,5 ha plote. Atkurti palankią apsaugos būklę buveinei „7210, Žemapelkės su šakotąja ratainyte“ ne mažesniame kaip 0,17 ha plote. Atkurti palankią apsaugos būklę buveinei „7230, Šarmingos žemapelkės“ ne mažesniame kaip 18,5 ha plote. Pasiekti buveinės „7230, Šarmingos žemapelkės“ susiformavimą ne mažesniame kaip 1 ha plote. |

| | | | | | | |
|----|--------------------|-------------------|--|---|--|---|
| | | | | | | <p>Išsaugoti palankią apsaugos būklę buveinei „9010, Vakarų taiga“ ne mažesniame kaip 9,4 ha plote. Pasiekti buveinės „9010, Vakarų taiga“ susiformavimą ne mažesniame kaip 45 ha plote. Išsaugoti palankią apsaugos būklę buveinei „9080, Pelkėti lapuočių miškai“ ne mažesniame kaip 3,3 ha plote. Atkurti palankią apsaugos būklę buveinei „9080, Pelkėti lapuočių miškai“ ne mažesniame kaip 0,18 ha plote. Pasiekti buveinės „9080, Pelkėti lapuočių miškai“ susiformavimą ne mažesniame kaip 3,7 ha plote. Pasiekti buveinės „91D0, Pelkiniai miškai“ susiformavimą ne mažesniame kaip 3 ha plote. Išsaugoti palankią apsaugos būklę buveinei „91E0, Aliuviniai miškai“ ne mažesniame kaip 17 ha plote. Atkurti palankią apsaugos būklę buveinei „91E0, Aliuviniai miškai“ ne mažesniame kaip 6,2 ha plote. Pasiekti buveinės „91E0, Aliuviniai miškai“ susiformavimą ne mažesniame kaip 5,4 ha plote. Išsaugoti palankią apsaugos būklę buveinei „3150, Natūralūs eutrofiniai ežerai su plūdžių arba aštrių bendrijomis“ ne mažesniame kaip 0,19 ha plote. Atkurti palankią apsaugos būklę dvilapiui purvuoliui tinkamoje buveinėje ne mažesniame kaip 10,3 ha plote, kuriame būtų reguliariai aptinkama ne mažiau kaip 250 dvilapio purvuolio individų. Atkurti palankią apsaugos būklę pelkinei uolaskėlei tinkamoje buveinėje ne mažesniame kaip 3,7 ha plote, kuriame būtų reguliariai aptinkama ne mažiau kaip 300 pelkinės uolaskėlės individų. Atkurti palankią apsaugos būklę stačiam dirvuolei tinkamoje buveinėje ne mažesniame kaip 0,08 ha plote, kuriame būtų reguliariai aptinkama ne mažiau kaip 60 stačiosios dirvuolės individų. Išsaugoti palankioje apsaugos būklėje stačiam dirvuolei tinkamą buveinę ne mažesniame kaip 0,04 ha plote, kuriame būtų reguliariai aptinkama ne mažiau kaip 150 stačiosios dirvuolės individų. Išsaugoti palankioje apsaugos būklėje žvilgančiam riestūnei tinkamą buveinę ne mažesniame kaip 0,1 ha plote, kuriame žvilgančiosios riestūnės individai užimtų ne mažesnę kaip 5 kv. m plotą. Atkurti palankią apsaugos būklę žvilgančiam riestūnei tinkamoje buveinėje ne mažesniame kaip 4,1 ha plote, kuriame žvilgančiosios riestūnės individai užimtų ne mažesnę kaip 30 kv. m plotą. Išsaugoti palankioje apsaugos būklėje auksuotajai šaškytei tinkamas buveines ne mažesniame kaip 8,7 ha plote, kuriame būtų reguliariai aptinkama auksuotosios šaškytės individų. Išsaugoti palankioje apsaugos būklėje plačiam dusiam tinkamą buveinę ne mažesniame kaip 53 ha plote, kuriame būtų reguliariai aptinkama plačiosios dusios individų. Išsaugoti palankioje apsaugos būklėje keturdantei suktenei tinkamas buveines ne mažesniame kaip 3,5 ha plote, kuriame būtų reguliariai aptinkama ne mažiau kaip vidutiniškai 10 keturdantės suktenės individų kvadratiname metre.</p> |
| 9. | Guntauninkų miškas | 1594.39 (1364.59) | Švenčionių raj., Ignalinos raj. savivaldybės | Teritorija patenka į Adučiškio-Guntauninkų miškų biosferos poligoną | | <p>Išsaugoti palankią apsaugos būklę buveinei „9010, Vakarų taiga“ ne mažesniame kaip 3,3 ha plote Atkurti palankią apsaugos būklę buveinei „9010, Vakarų taiga“ ne mažesniame kaip 13,3 ha plote Išsaugoti palankią apsaugos būklę buveinei „9050, Žolių turtingai eglynai“ ne mažesniame kaip 12,5 ha plote</p> |

| | | | | | | |
|-------|-------------------|-----------------|-----------------------------|---|--|--|
| | | | | (dalis poligono) | | <p>Atkurti palankią apsaugos būklę buveinei „9050, Žolių turtingi eglynai“ ne mažesniame kaip 10,5 ha plote.</p> <p>Išsaugoti palankią apsaugos būklę buveinei „9080, Pelkėti lapuočių miškai“ ne mažesniame kaip 11ha plote</p> <p>Atkurti palankią apsaugos būklę buveinei „9080, Pelkėti lapuočių miškai“ ne mažesniame kaip 4,3 ha plote.</p> <p>Išsaugoti palankią apsaugos būklę buveinei „91D0, Pelkiniai miškai“ ne mažesniame kaip 5,6 ha plote</p> <p>Atkurti palankią apsaugos būklę buveinei „91D0, Pelkiniai miškai“ ne mažesniame kaip 249 ha plote.</p> <p>Išsaugoti palankioje apsaugos būklėje šneiderio kirmvabaliui tinkamas buveines ne mažesniame kaip 409 ha plote, kuriame būtų reguliariai aptinkama šneiderio kirmvabalio individų.</p> <p>Atkurti palankią apsaugos būklę raudonpilvei kūmutei tinkamoje buveinėje ne mažesniame kaip 280 ha plote, kuriame būtų reguliariai aptinkama raudonpilvės kūmutės individų.</p> <p>Atkurti palankią apsaugos būklę skiauterėtajam tritonui tinkamoje buveinėje ne mažesniame kaip 280 ha plote, kuriame būtų reguliariai aptinkama skiauterėtojo tritono individų.</p> |
| 10.11 | Ilgio ežeras (II) | 16.83 (16.83) | Švenčionių raj. savivaldybė | Patenka į Sirvėtos regioninį parką (dalis Ilgio hidrografinio draustinio) | | <p>Išsaugoti palankią apsaugos būklę buveinei „3140, Ežerai su menturdumblių bendrijomis“ ne mažesniame kaip 15 ha plote.</p> <p>Išsaugoti palankioje apsaugos būklėje ūdrai tinkamą buveinę ne mažesniame kaip 17 ha plote, kuriame būtų reguliariai aptinkama ūdros individų.</p> |
| 12. | Mergežerio ežeras | 12,9 (12.9) | Švenčionių raj. savivaldybė | Patenka į Sirvėtos regioninį parką (dalis Čiulėnų geomorfologinio draustinio) | | <p>Išsaugoti palankią apsaugos būklę buveinei „3140, Ežerai su menturdumblių bendrijomis“ ne mažesniame kaip 11 ha plote.</p> <p>Išsaugoti palankioje apsaugos būklėje ūdrai tinkamą buveinę ne mažesniame kaip 12,5 ha plote, kuriame būtų reguliariai aptinkama ūdros individų.</p> |
| 13. | Gelednės miškas | 522.74 (522.74) | Švenčionių raj. savivaldybė | Ribos sutampa su Gelednės valstybinio botaninio draustinio ribomis | | <p>Atkurti palankią apsaugos būklę buveinei „7110, Aktyvios aukštapelkės“ ne mažesniame kaip 15 ha plote.</p> <p>Pasiekti buveinės „7110, Aktyvios aukštapelkės“ susiformavimą iš buveinės „7120, Degradavusios aukštapelkės“ ne mažesniame kaip 45 ha plote.</p> <p>Išsaugoti palankią apsaugos būklę buveinei „9010, Vakarų taiga“ ne mažesniame kaip 17 ha plote.</p> <p>Atkurti palankią apsaugos būklę buveinei „9010, Vakarų taiga“ ne mažesniame kaip 0,6 ha plote.</p> <p>Pasiekti buveinės „9010, Vakarų taiga“ susiformavimą ne mažesniame kaip 21 ha plote.</p> <p>Išsaugoti palankią apsaugos būklę buveinei „9080, Pelkėti lapuočių miškai“ ne mažesniame kaip 45 ha plote.</p> <p>Išsaugoti palankią apsaugos būklę buveinei „91D0, Pelkiniai miškai“ ne mažesniame kaip 159 ha plote.</p> <p>Atkurti palankią apsaugos būklę buveinei „91D0, Pelkiniai miškai“ ne mažesniame kaip 4 ha plote.</p> <p>Išsaugoti palankią apsaugos būklę buveinei „91E0, Aliuviniai miškai“ ne mažesniame kaip 2,5 ha plote.</p> <p>Išsaugoti palankią apsaugos būklę buveinei „91T0, Kerpiniai pušynai“ ne mažesniame kaip 5,5 ha plote.</p> <p>Atkurti palankią apsaugos būklę šneiderio kirmvabaliui tinkamose buveinėse ne mažesniame kaip 80 ha plote, kuriame būtų reguliariai aptinkama šneiderio kirmvabalio individų.</p> <p>Išsaugoti palankioje apsaugos būklėje manerheimo grybinukui tinkamas buveines ne mažesniame kaip 52</p> |

| | | | | | | |
|-----|------------------|----------------------|--|--|--|--|
| | | | | | | ha plote, kuriame būtų reguliariai aptinkama manerheimo grybinuko individų. |
| 14. | Neversčių miškas | 11.41 (11.41) | Švenčionių raj. savivaldybė | Ribos sutampa su Sirvėtos regioninio parko Neversčių botaninio draustinio ribomis | | Atkurti palankią apsaugos būklę buveinei „9050, Žolių turtingi eglynai“ ne mažesniame kaip 3,5 ha plote. |
| 15. | Saločio ežeras | 89.76 (86.76) | Švenčionių raj. savivaldybė | Ribos sutampa su Sirvėtos regioninio parko Saločio telmologinio draustinio ribomis | | <p>Atkurti palankią apsaugos būklę mažajai suktenei tinkamoje buveinėje ne mažesniame kaip 0,3 ha plote, kuriame būtų reguliariai aptinkama mažosios suktenės individų.</p> <p>Pasiekti mažajai suktenei tinkamos buveinės susiformavimą ne mažesniame kaip 0,5 ha plote, kuriame būtų reguliariai aptinkama mažosios suktenės individų.</p> <p>Pasiekti keturdantei suktenei tinkamos buveinės susiformavimą ne mažesniame kaip 0,6 ha plote, kuriame būtų reguliariai aptinkama keturdantės suktenės individų.</p> <p>Atkurti palankią apsaugos būklę keturdantei suktenei tinkamoje buveinėje ne mažesniame kaip 0,2 ha plote, kuriame būtų reguliariai aptinkama keturdantės suktenės individų.</p> <p>Išsaugoti palankioje apsaugos būklėje keturdantei suktenei tinkamą buveinę ne mažesniame kaip 0,08 ha plote, kuriame būtų reguliariai aptinkama keturdantės suktenės individų.</p> <p>Išsaugoti palankioje apsaugos būklėje dvijuostei nendriadusei tinkamą buveinę ne mažesniame kaip 10 ha plote, kuriame būtų reguliariai aptinkama dvijuostės nendriadusės individų.</p> <p>Išsaugoti palankioje apsaugos būklėje plačiajai dusiai tinkamą buveinę ne mažesniame kaip 10 ha plote, kuriame būtų reguliariai aptinkama plačiosios dusios individų.</p> <p>Atkurti palankią apsaugos būklę buveinei „7140, Tarpinės pelkės ir liūnai“ ne mažesniame kaip 5,5 ha plote.</p> <p>Išsaugoti palankią apsaugos būklę buveinei „7140, Tarpinės pelkės ir liūnai“ ne mažesniame kaip 0,9 ha plote.</p> <p>Pasiekti buveinės „7140, Tarpinės pelkės ir liūnai“ susiformavimą ne mažesniame kaip 2,4 ha plote.</p> <p>Atkurti palankią apsaugos būklę buveinei „7230, Šarmingos žemapelkės“ ne mažesniame kaip 0,3 ha plote.</p> <p>Atkurti palankią apsaugos būklę dvilapiui purvuoliui tinkamoje buveinėje ne mažesniame kaip 0,1 ha plote, kuriame būtų reguliariai aptinkama ne mažiau kaip 30 dvilapio purvuolio individų.</p> <p>Atkurti palankią apsaugos būklę žvilgančiajai riestūnei tinkamoje buveinėje ne mažesniame kaip 0,2 ha plote, kuriame žvilgančiosios riestūnės individai užimtų ne mažesnę kaip 20 kvadratinį metrų plotą.</p> <p>Išsaugoti palankioje apsaugos būklėje ūdrai tinkamą buveinę ne mažesniame kaip 12,7 ha plote, kuriame būtų reguliariai aptinkama ūdros individų.</p> |
| 16. | Adučiškio pelkė | 4075.74 (2480.52) | Ignalinos raj., Švenčionių raj. savivaldybės | I šią teritoriją patenka Antanų pedologinis draustinis, Adučiškio telmologinis | | <p>Atkurti palankią apsaugos būklę buveinei „6450, Aliuvinės pievos“ ne mažesniame kaip 1,2 ha plote.</p> <p>Atkurti palankią apsaugos būklę buveinei „6510, Šienaujamos mezofitų pievos“ ne mažesniame kaip 24 ha plote.</p> |

| | | | | | |
|-----|---------------------------|-------|-----------------|---|--|
| | | | | draustinis ir dalis Adučiškio-Guntauninkų miškų biosferos poligono. | <p>Atkurti palankią apsaugos būklę buveinei „7110, Aktyvios aukštapelkės“ ne mažesniame kaip 30 ha plote.</p> <p>Pasiekti buveinės „7110, Aktyvios aukštapelkės“ susiformavimą iš buveinės „7120, Degradavusios aukštapelkės“ ne mažesniame kaip 140 ha plote.</p> <p>Atkurti palankią apsaugos būklę buveinei „7140, Tarpinės pelkės ir liūnai“ ne mažesniame kaip 2 ha plote.</p> <p>Išsaugoti palankią apsaugos būklę buveinei „9010, Vakarų taiga“ ne mažesniame kaip 17 ha plote.</p> <p>Atkurti palankią apsaugos būklę buveinei „9010, Vakarų taiga“ ne mažesniame kaip 2,8 ha plote.</p> <p>Pasiekti buveinės „9010, Vakarų taiga“ susiformavimą ne mažesniame kaip 3,5 ha plote.</p> <p>Išsaugoti palankią apsaugos būklę buveinei „9050, Žolių turtingi eglynai“ ne mažesniame kaip 38 ha plote.</p> <p>Atkurti palankią apsaugos būklę buveinei „9050, Žolių turtingi eglynai“ ne mažesniame kaip 57 ha plote.</p> <p>Išsaugoti palankią apsaugos būklę buveinei „9080, Pelkėti lapuočių miškai“ ne mažesniame kaip 64ha plote.</p> <p>Atkurti palankią apsaugos būklę buveinei „9080, Pelkėti lapuočių miškai“ ne mažesniame kaip 27 ha plote.</p> <p>Išsaugoti palankią apsaugos būklę buveinei „91D0, Pelkiniai miškai“ ne mažesniame kaip 36ha plote.</p> <p>Atkurti palankią apsaugos būklę buveinei „91D0, Pelkiniai miškai“ ne mažesniame kaip 650 ha plote.</p> <p>Pasiekti buveinės „91D0, Pelkiniai miškai“ susiformavimą ne mažesniame kaip 29 ha plote.</p> <p>Atkurti palankią apsaugos būklę buveinei „91E0, Aliuviniai miškai“ ne mažesniame kaip 14 ha plote.</p> <p>Išsaugoti palankioje apsaugos būklėje lūšiai tinkamas buveines ne mažesniame kaip 4075 ha plote, kuriame būtų reguliariai aptinkami lūšies individai.</p> <p>Išsaugoti palankioje apsaugos būklėje raudonpilvei kūmutei tinkamas buveines ne mažesniame kaip 3,5 ha plote, kuriame būtų reguliariai aptinkama raudonpilvės kūmutės individų.</p> <p>Atkurti palankią apsaugos būklę raudonpilvei kūmutei tinkamoje buveinėje ne mažesniame kaip 4,5 ha plote, kuriame būtų reguliariai aptinkama raudonpilvės kūmutės individų.</p> <p>Išsaugoti palankioje apsaugos būklėje baltamargei šaškytei tinkamas buveines ne mažesniame kaip 587 ha plote, kuriame būtų reguliariai aptinkama baltamargės šaškytės individų.</p> <p>Atkurti palankią apsaugos būklę auksuotajai šaškytei tinkamoje buveinėje ne mažesniame kaip 0,7 ha plote, kuriame būtų reguliariai aptinkama auksuotosios šaškytės individų.</p> <p>Atkurti palankią apsaugos būklę didžiajam auksinukui tinkamose buveinėse ne mažesniame kaip 17 ha plote, kuriame būtų reguliariai aptinkama didžiojo auksinuko individų.</p> <p>Išsaugoti palankioje apsaugos būklėje šneiderio kirmvabaliui tinkamas buveines ne mažesniame kaip 71 ha plote, kuriame būtų reguliariai aptinkama šneiderio kirmvabalio individų.</p> <p>Atkurti palankią apsaugos būklę mažajai suktenei tinkamoje buveinėje ne mažesniame kaip 14,5 ha plote, kuriame būtų reguliariai aptinkama mažosios suktenės individų.</p> |
| 17. | Sėtikės upė ir jos slėnis | 58.56 | Švenčionių raj. | Patenka į Sirvėtos regioninį | <p>Atkurti palankią apsaugos būklę auksuotajai šaškytei tinkamoje buveinėje ne mažesniame kaip 9,3 ha</p> |

| | | | | | | |
|-----|----------------------------------|-----------------|-----------------------------|---|--|---|
| | | | savivaldybė | parką (dalis Sirvėtos kraštovaizdžio draustinio) | | <p>plote, kuriame būtų reguliariai aptinkama auksuotosios šaškytės individų.</p> <p>Išsaugoti palankioje apsaugos būklėje ovaliajai geldutei tinkamą buveinę ne mažesniame kaip 0,4 ha plote, kuriame būtų reguliariai aptinkama ovaliosios geldutės individų.</p> <p>Išsaugoti palankioje apsaugos būklėje šarvuotajai skėtei tinkamą buveinę ne mažesniame kaip 4,5 ha plote, kuriame būtų reguliariai aptinkama šarvuotosios skėtės individų.</p> <p>Atkurti palankią apsaugos būklę buveinei „6510, Šienaujamos mezofitų pievos“ ne mažesniame kaip 4,4 ha plote.</p> <p>Išsaugoti palankią apsaugos būklę buveinei „9050, Žolių turtingi eglynai“ ne mažesniame kaip 36 ha plote.</p> <p>Išsaugoti palankią apsaugos būklę buveinei „9080, Pelkėti lapuočių miškai“ ne mažesniame kaip 31,5 ha plote.</p> |
| 18. | Kretuono ežeras ir jo apylinkės | 1972.2 (1972.2) | Švenčionių raj. savivaldybė | Ribos sutampa su Aukštaitijos nacionalinio parko Kretuono kraštovaizdžio draustinio ribomis. Į šią teritoriją taip pat patenka ir paukščių apsaugai svarbi teritorija „Kretuono ežeras“ | | <p>Atkurti palankią apsaugos būklę auksuotajai šaškytei tinkamoje buveinėje ne mažesniame kaip 2,1 ha plote, kuriame būtų reguliariai aptinkama auksuotosios šaškytės individų.</p> <p>Išsaugoti palankioje apsaugos būklėje didžiajam auksinukui tinkamą buveinę ne mažesniame kaip 2 ha plote, kuriame būtų reguliariai aptinkama didžiojo auksinuko individų.</p> <p>Atkurti palankią apsaugos būklę didžiajam auksinukui tinkamoje buveinėje ne mažesniame kaip 2 ha plote, kuriame būtų reguliariai aptinkama didžiojo auksinuko individų.</p> <p>Išsaugoti palankioje apsaugos būklėje šarvuotajai skėtei tinkamą buveinę ne mažesniame kaip 69 ha plote, kuriame būtų reguliariai aptinkama šarvuotosios skėtės individų.</p> <p>Išsaugoti palankioje apsaugos būklėje ūdrai tinkamas buveines ne mažesniame kaip 900 ha plote, kuriame būtų reguliariai aptinkama ūdros individų.</p> <p>Atkurti palankią apsaugos būklę buveinei „6230, Rūšių turtingi briedgaurnai“ ne mažesniame kaip 0,9 ha plote.</p> <p>Atkurti palankią apsaugos būklę buveinei „6270, Rūšių turtingi smilgynai“ ne mažesniame kaip 0,2 ha plote.</p> <p>Atkurti palankią apsaugos būklę buveinei „6410, Melvenynai“ ne mažesniame kaip 0,5 ha plote.</p> <p>Išsaugoti palankią apsaugos būklę buveinei „6510, Šienaujamos mezofitų pievos“ ne mažesniame kaip 11 ha plote.</p> <p>Atkurti palankią apsaugos būklę buveinei „6510, Šienaujamos mezofitų pievos“ ne mažesniame kaip 0,2 ha plote.</p> <p>Pasiekti buveinės „6510, Šienaujamos mezofitų pievos“ susiformavimą ne mažesniame kaip 1 ha plote.</p> <p>Išsaugoti palankią apsaugos būklę buveinei „9080, Pelkėti lapuočių miškai“ ne mažesniame kaip 15 ha plote.</p> <p>Atkurti palankią apsaugos būklę buveinei „9080, Pelkėti lapuočių miškai“ ne mažesniame kaip 21 ha plote.</p> |
| 19. | Eituniškės pelkė ir Lygiaraistis | 287,5 (287,2) | Švenčionių raj. savivaldybė | Ribos sutampa su Eituniškės telmologinio draustinio ribomis | | <p>Pasiekti buveinės „7110, Aktyvios aukštapelkės“ susiformavimą iš buveinės „7120, Degradavusios aukštapelkės“ ne mažesniame kaip 29 ha plote.</p> <p>Atkurti palankią apsaugos būklę buveinei „7140, Tarpinės pelkės ir liūnai“ ne mažesniame kaip 5 ha plote.</p> <p>Išsaugoti palankioje apsaugos būklėje buveinę „91D0, Pelkiniai miškai“ ne mažesniame kaip 109 ha plote.</p> |

| | | | | | |
|-----|--------------|-------------------|---|---|---|
| | | | | | Atkurti palankią apsaugos būklę buveinei „91D0, Pelkiniai miškai“ ne mažesniame kaip 13 ha plote. Pasiiekti buveinės „91D0, Pelkiniai miškai“ susiformavimą ne mažesniame kaip 12 ha plote |
| 20. | Žeimenos upė | 1936.39 (1872.37) | Švenčionių raj., Vilniaus raj. savivaldybės | Patenka į Žeimenos valstybinį ichtiologinį ir Žeimenos kraštovaizdžio draustinį (dalis draustinių) ir į Aukštaitijos nacionalinį parką. | <p>Žeimenos upėje išsaugoti palankios būklės buveinę „3260, Upių sraunumos su kurklių bendrijomis“ 68 km ruože.</p> <p>Išsaugoti buveinę „3160, Natūralūs distrofiniai ežerai“ palankios būklės ne mažiau kaip 1,2 ha plote.</p> <p>Išsaugoti buveinę „6270, Rūšių gausios ganyklos ir ganomos pievos“ palankios būklės ne mažiau kaip 1 ha plote.</p> <p>Išsaugoti buveinę „6430, Eutrofiniai aukštieji žolynai“ palankios būklės ne mažiau kaip 5,5 ha plote.</p> <p>Išsaugoti buveinę „6450, Aliuvinės pievos“ palankios būklės ne mažiau kaip 104 ha plote.</p> <p>Išsaugoti buveinę „7140, Tarpinės pelkės ir liūnai“ palankios būklės ne mažiau kaip 7,9 ha plote.</p> <p>Išsaugoti buveinę „9010, Vakarų taiga“ palankios būklės ne mažiau kaip 39 ha plote.</p> <p>Išsaugoti buveinę „9050, Žolių turtingi eglynai“ palankios būklės ne mažiau kaip 8 ha plote.</p> <p>Išsaugoti buveinę „9080, Pelkėti lapuočių miškai“ palankios būklės ne mažiau kaip 48 ha plote.</p> <p>Išsaugoti buveinę „9180, Griovų ir šlaitų miškai“ palankios būklės ne mažiau kaip 0,2 ha plote.</p> <p>Išsaugoti buveinę „91E0, Aliuviniai miškai“ palankios būklės ne mažiau kaip 9 ha plote.</p> <p>Išsaugoti buveinių „6450, Aliuvinės pievos“ ir „6410, Melvenynai“ mozaiką ne mažiau kaip 1,2 ha plote.</p> <p>Išsaugoti buveinių „9010, Vakarų taiga“ ir „9080, Pelkėti lapuočių miškai“ mozaiką ne mažiau kaip 4,6 ha plote.</p> <p>Išsaugoti ir palaikyti Baltijos lašišai migruoti ir veistis tinkamas buveines, kur lašišos jauniklių gausumas ne mažesnis kaip 1 ind./100 m².</p> <p>Išsaugoti ir palaikyti kūdriniam pelėausiui maitintis tinkamas buveines su ne mažiau nei 2 šios rūšies radavietėmis, nutolusiomis viena nuo kitos daugiau kaip per 10 km.</p> <p>Išsaugoti ir palaikyti tinkamą buveinių būklę ne mažiau kaip 1,5 km ilgio mažosios nėgės neršto ruožuose, kur gausumas siekia 5 jaunikliai/m².</p> <p>Išsaugoti ir palaikyti tinkamą buveinių būklę mažiausiai 5 ovaliosios geldutės radavietėse, kuriose aptinkama ne mažiau kaip 5 individai.</p> <p>Išsaugoti ir palaikyti paprastajam kirtikliui veistis tinkamas buveines 68 km upės ruože, kur kirtiklio gausumas ne mažesnis nei 100 ind./ha.</p> <p>Išsaugoti ir palaikyti tinkamą buveinių plotą su paprastojo kūjagalvio mikrobuveinėmis ne mažesniame kaip 1,5 km suminiame upės ruože, kur kūjagalvio gausumas ne mažesnis kaip 130 ind./ha.</p> <p>Išsaugoti ir palaikyti palankias pleištinę skėtei buveines su ne mažiau kaip 5 šios rūšies radavietėmis.</p> <p>Išsaugoti ir palaikyti tinkamas buveines su ne mažiau kaip 20 ūdros individų.</p> |
| 21. | Sarios upė | 77.15 (17.15) | Švenčionių raj. savivaldybė | Patenka į Žeimenos valstybinį ichtiologinį draustinį (dalis draustinio) | <p>Sarios upėje išsaugoti palankios būklės buveinę „3260, Upių sraunumos su kurklių bendrijomis“ 9 km ruože.</p> <p>Išsaugoti buveinę „9010, Vakarų taiga“ palankios būklės ne mažiau kaip 5,2 ha plote.</p> <p>Išsaugoti buveinę „9050, Žolių turtingi eglynai“ palankios būklės ne mažiau kaip 8 ha plote.</p> <p>Išsaugoti buveinę „9080, Pelkėti lapuočių miškai“ palankios būklės ne mažiau kaip 3,9 ha plote.</p> |

| | | | | | | |
|-----|-------------------------|-----------------|-----------------------------|--|--|---|
| | | | | | | <p>Išsaugoti ir palaikyti tinkamą buveinių būklę ne mažiau kaip 0,7 km ilgio mažosios nėgės neršto ruožuose, kur gausumas siekia 10 jauniklių/m². Išsaugoti ir palaikyti tinkamas buveines su paprastojo kūjagalvio mikrobuveinėmis ne mažesniame kaip 0,7 km suminiame upės ruože, kur kūjagalvio gausumas ne mažesnis nei 130 ind./ha.</p> |
| 22. | Pabradės smiltpievės | 409.81 (409.81) | Švenčionių raj. savivaldybė | Ribos sutampa su Pabradės atkuriamojo sklypo ribomis | | <p>Išsaugoti palankią apsaugos būklę buveinei „2330, Nesusivėrusios žemyninės smiltpievės“ ne mažesniame kaip 78 ha plote. Išsaugoti palankią apsaugos būklę buveinei „4030, Viržynai“ ne mažesniame kaip 92 ha plote.</p> |
| 23. | Meros upė ir jos slėnis | 120.66 (120.66) | Švenčionių raj. savivaldybė | Patenka į Žeimenos valstybinį ichtiologinį draustinį (dalis draustinio). | | <p>Meros upėje išsaugoti palankios būklės buveinę „3260, Upių sraunumos su kurklių bendrijomis“ 14,8 km ruože. Išsaugoti buveinę „9010, Vakarų taiga“ palankios būklės ne mažiau kaip 4,3 ha plote. Išsaugoti buveinę „9080, Pelkėti lapuočių miškai“ palankios būklės ne mažiau kaip 1,5 ha plote. Išsaugoti ir palaikyti tinkamą buveinių būklę ne mažiau kaip 2 km ilgio mažosios nėgės neršto ruožuose, kur nėgės gausumas siekia 10 jauniklių/m². Išsaugoti ir palaikyti tinkamas buveines su paprastojo kūjagalvio mikrobuveinėmis ne mažesniame kaip 2 km suminiame upės ruože, kur kūjagalvio gausumas ne mažesnis nei 130 ind./ha. Išsaugoti ir palaikyti tinkamas buveines su ne mažiau kaip 3 ūdros individais.</p> |

Duomenų šaltinis: Saugomų teritorijų kadastras

7.3. lentelė. Natura 2000 paukščių apsaugai svarbios teritorijos Švenčionių rajono savivaldybėje

| Eil. Nr. | Lietuvos Respublikos saugomos teritorijos arba jų dalys | Paukščių apsaugai svarbi teritorija | Aptinkama europinės svarbos saugomų rūšių paukščių; teritorijos svarba migruojantiems paukščiams | Pastabos dėl paukščių apsaugai svarbios teritorijos ribų |
|----------|---|---|--|--|
| 1 | Aukštaitijos nacionalinis parkas | LTSVEB003 Kretuono ežeras | Gaidukų (<i>Philomachus pugnax</i>), mažųjų kirų (<i>Laurus minutus</i>), upinių žuvėdrų (<i>Sterna hirundo</i>) apsaugai | Ribos nustatomos pagal planą (LR aplinkos ministro 2014 m. kovo 14 d. įsakymo Nr. D1-284, 9 priedas) |
| 2 | Asvejos regioninis parkas | LTSVEB005 Asvejos ežerynas | Juodųjų peslių (<i>Milvus migrans</i>), lėlių (<i>Caprimulgus europaeus</i>) apsaugai | Ribos sutampa su Asvejos regioninio parko ribomis, patvirtintomis Lietuvos Respublikos Vyriausybės 2009 m. gegužės 6 d. nutarimu Nr. 375, išskyrus šio parko rekreacinio ir kitos (gyvenamosios) paskirties prioriteto funkcines zonas |
| 3 | Pabradės atkuriamasis sklypas | LTSVEB009 Pabradės smiltpievės | Dirvoninių kalviukų (<i>Anthus campestris</i>) apsaugai | Ribos sutampa su Pabradės atkuriamojo sklypo ribomis, patvirtintomis Lietuvos Respublikos aplinkos ministro 2004 m. rugsėjo 15 d. įsakymu Nr. D1-486 |
| 4 | Labanoro regioninis parkas | LTSVEB002 Labanoro giria | Juodakaklių narų (<i>Gavia arctica</i>), vapsvaėdžių (<i>Pernis apivorus</i>), juodųjų peslių (<i>Milvus migrans</i>), žuvininkų (<i>Pandion haliaetus</i>), kurtinių (<i>Tetrao urogallus</i>), jerubių (<i>Bonasa bonasia</i>), gervių (<i>Grus grus</i>), tikučių (<i>Tringa glareola</i>), lututčių (<i>Aegolius funereus</i>), žvirblinių pelėdų (<i>Glaucidium passerinum</i>), lėlių (<i>Caprimulgus europaeus</i>), žalvarnių (<i>Coracias garrulus</i>), juodųjų meletų (<i>Dryocopus martius</i>), tripirščių genių (<i>Picoides tridactylus</i>), ligutės (<i>Lullula arborea</i>) apsaugai | Ribos sutampa su Labanoro regioninio parko ribomis, patvirtintomis Lietuvos Respublikos Vyriausybės 2002 m. spalio 1 d. nutarimu Nr. 1530, išskyrus šio parko Labanoro urbanistinį draustinį, rekreacinio ir žemės ūkio paskirties prioriteto funkcines zonas |
| 5 | Aukštaitijos nacionalinis parkas | LTIGNB003 Vakarinė Aukštaitijos nacionalinio parko dalis | Juodųjų peslių (<i>Milvus migrans</i>), žuvininkų (<i>Pandion haliaetus</i>), griežlės (<i>Crex crex</i>), žvirblinės pelėdos (<i>Glaucidium passerinum</i>), lututės (<i>Aegolius funereus</i>), žalvarnių (<i>Coracias garrulus</i>) apsaugai | Ribos nustatomos pagal planą (LR aplinkos ministro 2014 m. kovo 14 d. įsakymo Nr. D1-284, 29 priedas). Nurodytoje Aukštaitijos nacionalinio parko dalyje paukščių apsaugai svarbiomis teritorijomis nelaikomos šio parko rekreacinio ir kitos (gyvenamosios) paskirties prioriteto funkcinės zonos |
| 6 | Adučiškio–Guntauninkų miškų biosferos poligonas | LTSVEB008 Adučiškio–Guntauninkų miškai | Juodųjų gandrų (<i>Ciconia nigra</i>), vapsvaėdžių (<i>Pernis apivorus</i>), tetervinų (<i>Tetrao tetrix</i>), uralinės pelėdos (<i>Strix uralensis</i>), pilkosios meletos (<i>Picus canus</i>), tripirščių | Ribos sutampa su Adučiškio–Guntauninkų miškų biosferos poligono ribomis, patvirtintomis Lietuvos Respublikos aplinkos ministro 2004 m. gruodžio 10 d. įsakymu Nr. D1-629 |

| | | | | |
|---|-----------------------------------|------------------------------|---|---|
| | | | genių (<i>Picoides tridactylus</i>) apsaugai | |
| 7 | Gelednės miško biosferos poligono | LTSVEB004 Gelednės miškas | Kurtinių (<i>Tetrao urogallus</i>) apsaugai | Ribos sutampa su Gelednės miško biosferos poligono ribomis, patvirtintomis Lietuvos Respublikos aplinkos ministro 2005 m. kovo 25 d. įsakymu Nr. D1-169 |

Duomenų šaltinis: Saugomų teritorijų kadastras

Švenčionių rajono savivaldybėje gausu gamtos paveldo objektų (3.4. lentelė). Vadovaujantis Lietuvos Respublikos aplinkos ministro 2022 m. birželio 14 d. įsakymu Nr. D1-184 „Dėl saugomų gamtos paveldo objektų paskelbimo ir jų ribų schemų patvirtinimo“, pagal tipą savivaldybėje yra 22 botaniniai, 3 geologiniai, 3 hidrografiniai ir vienas hidrogeologinis saugomi gamtos paveldo objektai.

7.4. lentelė. Gamtos paveldo objektai Švenčionių rajono savivaldybėje

| Eil. Nr. | Pavadinimas | Vietovė, saugoma teritorija |
|----------------------------|-----------------------------|---|
| Botaniniai objektai | | |
| 1. | Grybų ažuolas | Švenčionių r. sav., Sarių sen., 130 m į R nuo Grybų k. ribos, tarp Švenčionėlių miškų urėdijos Žeimenos g-jos 337 kv. 72 skl. ir 337 kv. 73 skl. |
| 2. | Obelų Rago kadagai | Švenčionių r. sav., Kaltanėnų sen., Obelų Rago k., Aukštaitijos nacionalinis parkas |
| 3. | Laužėnų ažuolas | Švenčionių r. sav. Sarių sen., Laužėnų k. |
| 4. | Laužėnų liepa | Švenčionių r. sav. Sarių sen., Laužėnų k. |
| 5. | Kretuonių antrasis ažuolas | Švenčionių r. sav., Švenčionėlių sen., Kretuonių k., Aukštaitijos nacionalinis parkas, Kretuono kraštovaizdžio draustinis |
| 6. | Adamavo ažuolas | Švenčionių r. sav., Švenčionių sen., Adamavo k., Sirvėtos regioninis parkas, Sirvėtos kraštovaizdžio draustinis |
| 7. | Juodalksnis Gumbulis | Švenčionių r. sav., Labanoro sen., Januliškio k., Švenčionėlių miškų urėdijos Januliškio g-jos (62 kv., 23 skl.) teritorija, Labanoro regioninis parkas, Peršokšnos kraštovaizdžio draustinis |
| 8. | Joniškės liepa | Švenčionių r. sav. Labanoro sen., Joniškės k., Labanoro regioninis parkas, Lakajų kraštovaizdžio draustinis |
| 9. | Purvino antrasis ažuolas | Švenčionių r. sav., Pabradės sen., Nemenčinės miškų urėdijos Purviniškių g-jos (115 kv., 41 skl.) teritorija, Dubingių miškas, Asvejos regioninis parkas, Purviniškių telmologinis draustinis |
| 10. | Karpakėlio pirmasis ažuolas | Švenčionių r. sav., Pabradės sen., Karpakėlio k., Asvejos regioninis parkas, Asvejos kraštovaizdžio draustinis |
| 11. | Baltagalio pušis | Švenčionių r. sav., Švenčionėlių sen., Švenčionėlių miškų urėdijos Pasiaurės g-jos (75 kv., 31 skl.) teritorija, Labanoro regioninis parkas, Lakajos kraštovaizdžio draustinis |
| 12. | Pušis su Koją | Švenčionių r. sav., Švenčionėlių sen., Švenčionėlių miškų urėdijos Pasiaurės g-jos (75 kv., 31 skl.) teritorija, Labanoro regioninis parkas, Lakajos kraštovaizdžio draustinis |
| 13. | Abejučių ažuolas | Švenčionių r. sav., Pabradės sen., Abejučių k., Nemenčinės miškų urėdijos Purviniškių g-jos (141 kv., 33 skl.) teritorija, Asvejos regioninis parkas |

| | | |
|----------------------------------|----------------------------|--|
| 14. | Peršokšnos piramidinė eglė | Švenčionių r. sav., Švenčionėlių sen., Švenčionėlių miškų urėdijos Januliškio g-jos (63 kv., 24 skl.) teritorija, Labanoro regioninis parkas, Peršokšnos kraštovaizdžio draustinis |
| 15. | Lūšnios pušis | Švenčionių r. sav., Labanoro sen., Paperšokšnio k., Labanoro regioninis parkas |
| 16. | Pabaltės pušis | Švenčionių r. sav., Labanoro sen., Švenčionėlių miškų urėdijos Antaliedės g-jos (48 kv., 12 skl.) teritorija, Labanoro regioninis parkas, Pažemio kraštovaizdžio draustinis |
| 17. | Žukų ąžuolas | Švenčionių r. sav. Švenčionių sen., Žukų k. |
| 18. | Aukščiausia Lietuvos pušis | Švenčionių r. sav. Kaltanėnų sen., Švenčionėlių miškų urėdijos Antaliedės g-jos (39 kv., 1 skl.) teritorija, Labanoro regioninis parkas, Kiauneliškio gamtinis rezervatas |
| 19. | Baltelės pušis | Švenčionių r. sav. Labanoro sen., Švenčionėlių miškų urėdijos Labanoro g-jos (145 kv., 12 skl.) teritorija, Labanoro regioninis parkas, Pažemio kraštovaizdžio draustinis |
| 20. | Januliškio maumedžiai | Švenčionių r. sav. Labanoro sen., Januliškio k., Labanoro regioninis parkas, Peršokšnos kraštovaizdžio draustinis |
| 21. | Liepų Pavėsinė | Švenčionių r. sav. Švenčionių sen., Šventos k., Sirvėtos regioninis parkas, Šventos kraštovaizdžio draustinis |
| 22. | Labanoro pušys (6) | Švenčionių r. sav. Kaltanėnų sen., Švenčionėlių miškų urėdijos Antaliedės g-jos (32 kv., 11 skl.; 33 kv., 1 skl.) teritorija, Labanoro miškas, Labanoro regioninis parkas, Kiauneliškio rezervatas |
| Geologiniai objektai | | |
| 23. | Ožkos akmuo | Švenčionių r. sav., Labanoro sen., Švenčionėlių miškų urėdijos Pasiaurės g-jos (43 kv., 33 skl.) teritorija, Baranavos miškas, Labanoro regioninis parkas |
| 24. | Šakalių akmuo | Švenčionių r. sav. Sarių sen., Šakalių k. |
| 25. | Janavo akmuo | Švenčionių r. sav., Strūnaičių sen., Toleikių k., Švenčionėlių miškų urėdijos Modžiūnų g-jos (536 kv., 32 skl.) teritorija, Janavo miškas |
| Hidrografiniai objektai | | |
| 26. | Alnio pusiasalis | Švenčionių r. sav. Labanoro sen., Švenčionėlių miškų urėdijos Labanoro g-jos (91 kv., 1-4 skl.) teritorija, Labanoro regioninis parkas, Alnio kraštovaizdžio draustinis |
| 27. | Mažųjų Siaurių pusiasalis | Švenčionių r. sav. Labanoro sen., Švenčionėlių miškų urėdijos Pasiaurės g-jos (6 kv., 4-6, 13 skl.) teritorija, Labanoro regioninis parkas, Peršokšnų hidrografinis draustinis |
| 28. | Aiseto pusiasalis | Švenčionių r. sav. Labanoro sen., Švenčionėlių miškų urėdijos Labanoro g-jos (6 kv., 1-10 skl., 13 kv., 1-3, 8 skl.) teritorija, Labanoro regioninis parkas, Aiseto kraštovaizdžio draustinis |
| Hidrogeologiniai objektai | | |
| 29. | Lino verdenė | Švenčionių rajono savivaldybės teritorijoje, Sėtikio ežero rytinėje pakrantėje |

Duomenų šaltinis: Saugomų teritorijų kadastras ir <https://e-seimas.lrs.lt/portal/legalAct/lt/TAD/cc379e10ec1811ec8910e5467d5a34cb?jfwid=-3u88ymsgt>

Šiuo metu Švenčionių rajono savivaldybėje nėra savivaldybės įsteigtų saugomų teritorijų. Nors bendras saugomų teritorijų plotas savivaldybėje viršija Lietuvos vidurkį, siekiant išsaugoti savivaldybėje dar



išlikusius vertingus gamtinio kraštovaizdžio plotus, vietinio lygmens saugomų teritorijų tinklo plėtojimo procesui turėtų būti skiriamas reikiamas dėmesys. Biologinės įvairovės apsaugos plėtojimo pagrindimas reikalauja gana detalių, savivaldybės bendrojo plano rengimo užduotims nepriklausančių, teritorijos botaninių bei zoologinių tyrimų ir jo apimtyje negali būti įvykdomas. Todėl tikslinga tik perteikti kompleksinei gamtinio kraštovaizdžio įvairovės apsaugai skirtus pasiūlymus, turinčius vidines nuostatas biologinės įvairovės apsaugai stiprinti bei galimus koordinacinius pasiūlymus dėl geresnio esamos gamtinės įvairovės apsaugos sistemos suderinimo. Savivaldybės lygmenyje būtų aktualu rengti teritorijos kompleksinį biologinės įvairovės įvertinimą, išskiriant atskirus gamtinius kompleksus, kuriuose yra saugomų ir retų rūšių bei inicijuojant savivaldybės saugomų draustinių ir /ar gamtos paveldo objektų steigimą. Tuo tikslu galėtų būti inicijuota natūralių gamtinių buveinių inventorizacija ir biologinės įvairovės tyrimai gamtinėse teritorijose.

7.2. Želdynų sistema

Želdynų sistema Švenčionių rajono savivaldybėje, kaip ir visoje Lietuvoje yra formuojama siekiant išsaugoti kraštovaizdžio struktūrą, biologinę įvairovę ir istorinę vertę, palaikyti teritorijos ekologinį stabilumą, gerinti žmonių gyvenamosios ir darbo aplinkos sąlygas.

Kaip apibrėžia Želdynų įstatymas, želdynų sistema – strateginio ar teritorijų planavimo dokumentuose numatyta urbanizuotų teritorijų gamtinio karkaso ir (ar) žaliosios infrastruktūros dalis – tikslingai ir nuosekliai formuojama želdynų, pavienių želdinių, jų grupių ir žaliųjų jungčių visuma, palaikanti ekologinį stabilumą ir gerinanti žmonių gyvenamosios aplinkos sąlygas.

Savivaldybių vykdomosios institucijos organizuoja atskirųjų želdynų žemės sklypų formavimą, šių sklypų kadastro duomenų nustatymą ir jų įrašymą į Nekilnojamojo turto kadastrą, organizuoja želdynų ir želdinių, neatsižvelgiant į žemės, kurioje jie yra, nuosavybės formą, inventorizavimą ir apskaitą, teikia ir tvarko želdynų ir želdinių erdvinius duomenis, vykdo savivaldybės želdynų ir želdinių teritorijose esančių želdynų ir želdinių apsaugą, priežiūrą ir tvarkymą, būklės stebėseną, želdynų kūrimą ir želdinių veisimą ir kt.

Šiuo metu Švenčionių rajono savivaldybėje esančiuose miesteliuose atskirųjų želdynų sistema nėra baigta formuoti, ne visiems želdynams registruoti žemės sklypai.

Siekiant užtikrinti atskirųjų želdynų normų vykdymą urbanizuotose teritorijose Bendrojo plano sprendiniais sudaromos sąlygos miestų ir miestelių viešosiose teritorijose formuoti kitos paskirties žemės sklypus, kurių naudojimo būdas būtų atskirųjų želdynų teritorijos.

Siekiant užtikrinti subalansuotą želdynų apsaugos, tvarkymo ir atkūrimo plėtrą, patenkinti įvairių visuomenės grupių poreikius ir užtikrinti želdynų išsaugojimą Švenčionių rajono savivaldybėje rekomenduojami šie želdynų vystymo, apsaugos ir tvarkymo principai:

- Įteisinti želdyno statusą parkams ir skverams (kai šis statusas dar nėra suteiktas).
- Želdynuose saugoti ir gausinti biologinę įvairovę.
- Didinti želdynų plotą rekonstruojant ir/ar atkuriant istorinius želdynus, išsaugant medžių alėjas.
- Išlaikyti ir formuoti gamtinį karkasą, kuriant vientisą tolygią miestų, miestelių ir rajono želdynų sistemą.
- Išlaikyti istorinių želdynų ir juose arba greta jų esančių pastatų ansamblių ar kompleksų ir jų tarpusavio funkcijų vientisumą.
- Išsaugoti ir ugdyti brandžius, ekologiškai bei estetiškai vertingus želdinius ir medynus visoje savivaldybės teritorijoje.

Rengiant žemesnio lygmens teritorijų planavimo dokumentus, viešųjų atskirųjų želdynų normos turi būti užtikrinamos vadovaujantis Viešųjų atskirųjų želdynų plotų normų ir Priklausomųjų želdynų plotų normų apskaičiavimo tvarkos apraše, patvirtintame Lietuvos Respublikos aplinkos ministro 2007 m. gruodžio 21



d. įsakymu Nr. D1-694 „Dėl Viešųjų atskirųjų želdynų plotų normų ir Priklausomųjų želdynų plotų normų apskaičiavimo tvarkos aprašo patvirtinimo“ nustatytais reikalavimais.

8. REKREACINIS POTENCIALAS

Vadovaujanti rengiamo Švenčionių rajono savivaldybės teritorijos bendrojo plano esamos būklės išvadomis bei Švenčionių rajono turizmo sektoriaus plėtros galimybių studijoje pateikiamais apibendrinimais, apžvelgus Švenčionių rajono gausius gamtinius turizmo išteklius, galima išskirti rekreacinio bei pažintinio turizmo potencialą. Tačiau pastebima, jog labai panašiais ištekliais turtingas visas Šiaurės rytų regionas. Todėl norint, regiono kontekste išskirti Švenčionių rajono savitumą, būtina apgalvoti ne tik siūlomą pagrindinę turizmo kryptį, bet ir kokias papildomas, išskirtines turizmo paslaugas, gali teikti savivaldybė, kad išsiskirtų regiono kontekste. Šiuo atveju ypatingą svarbą įgauna ne tik apgyvendinimas, maitinimas, pasiekiamumas, bet ir bendrų paslaugų paketai/kompleksai, suteikiantys galimybę potencialiam turistui kompleksiška ir lengvai suplanuoti savo laisvalaikį dienas, savaitgalius ar kitam konkrečiam laikotarpiui.

Didelę įtaką Švenčionių rajono savivaldybės rekreaciniam potencialui turi čia įsteigti nacionaliniai, regioniniai parkai. Vertinant visų parkų gamtinius išteklius ir jų santykį su kultūros paveldo objektais – kas sąlygoja unikalų rekreacinį potencialą - galima pastebėti, jog kiekvienas parkas turi tam tikrus išskirtinius bruožus: Aukštaitijos nacionalinis parkas – gamtos, istorijos, archeologijos dėmė susijusi per lietuvių tautos gimimo istoriją; Sirvėtos regioninis parkas – gamtos ir kultūros paveldo objektų dėmė, susijusi per mitologiją, religiją, dvarų kultūrą, Labanoro regioninis parkas – rekreacinių miškų bei vandens telkinių gausa, skirta išskirtinai rekreaciniam, aktyvaus poilsio bei sveikatingumo/sveikatinimo turizmui bei Asvejos regioninis parkas – unikalus gamtos paveldas apimantis žmonių nepaliestas pelkes, raistus bei ilgiausią ir giliausią Asvejos ežerą. Kiekvienas iš parkų, esančių Švenčionių rajono teritorijoje, galėtų plėtoti savo unikalius turistinius objektus (bei tam tikrą temą), tačiau vertėtų išskirti Servėtos regioninį bei Aukštaitijos nacionalinį parkus. Šiuose parkuose rekomenduojama kurti ir plėtoti turistines vietas, skirti daugiau dėmesio rinkodaros strategijai, viešinimui bei pramogų paslaugų kūrimui. Pagrindinės problemos susijusios su gamtiniais paveldo objektais – daugeliui objektų trūksta ženklavimo bei informacijos apie juos internete (vienoje vietoje).

Formuojant Švenčionių rajono savivaldybės rekreacijos ir turizmo vystymo kryptis, atsižvelgiama į turimus rekreacinius išteklius, įvertinamos Lietuvos Respublikos teritorijos bendrojo plano, Nacionalinių vandens turizmo trasų specialiojo plano, Nacionalinio lygmens autoturizmo specialiojo plano nuostatos. Išskiriamos šios pagrindinės rekreacijos ir turizmo vystymo kryptys:

- Švenčionių rajono savivaldybės rekreacinio potencialo atskleidimas (taip pat įveiklinimas gamtinių rekreacinių išteklių (ypač vandens telkinių), nekilnojamojo kultūros paveldo objektų (galimų pritaikyti turizmui ir rekreacijai).
- Rekreacijos ir turizmo sistemos vystymas plėtojant bei papildant turistinius maršrutus patogia paslaugų ir aptarnavimo infrastruktūra.
- Pramoginio ir sportinio turizmo vystymas.
- Skatinamos investicijos į turistinį įvaizdį formuojančią infrastruktūrą, rinkodaros priemonės, paslaugų kokybės gerinimą ir įvairovę.
- Siekiama kultūros paslaugų įtraukties plėtojant rekreacijos ir turizmo sritį.
- Dalyvauti kultūros kelių projektuose. Įveikinti ir aktualizuoti kultūros kelius, saugant kultūros paveldą, suteikiant kuo daugiau kultūrinių, rekreacinių, edukacinių, bendruomeninių funkcijų kultūros paveldo ištekliams: objektams, kompleksams ir vietovėms.

Kurortinės teritorijos identifikavimas

Rengiant Švenčionių rajono savivaldybės teritorijos bendrojo plano sprendinius atsižvelgiama, kad Lietuvos Respublikos teritorijos bendrajame plane Švenčionėlių miestas pozicionuojamas kaip, siekiantis



kurortinės teritorijos statuso, taip stiprinant turizmo ir rekreacijos potencialą Rytų Lietuvoje ir siekiant regiono gyvybingumo.

Vadovaujantis Švenčionėlių kurortinės teritorijos galimybių studijoje pateiktų alternatyvių kurortinių teritorijų modeliais, esamos būklės analizės metu nustatyta, kad Švenčionėlių miestas didžiausią potencialą turi ir toliau būti vystomas aptarnavimo ir pramogų centru; Kaltanėnai sąveikoje su Reškutėnais – kaip kultūros ir turizmo; Labanoras – gamtinio turizmo centras. Išvardinti centrai atspindi ir aplink juos esančių teritorijų potencialo kryptį. Tokia potencialo kombinacija – GAMTA-KULTŪRA-PASLAUGOS ir sudarytų patrauklią, įvairialypę kurortinę teritoriją, o vietos charakteristikos bei objektai sustiprintų jos identitetą.

Atsižvelgiant į parengtos Kurortinės teritorijos ribų identifikavimo studijos sprendinius, kurortinę teritoriją formuoja šios dalys:

- 1- Švenčionėlių miestas su prieigomis;
- 2- Kaltanėnų miestelis su prieigomis;
- 3- Labanoro miestelis su prieigomis;
- 4- Arealas tarp Švenčionėlių ir Kaltanėnų;
- 5- Arealas formuojamas tarp Švenčionėlių ir Labanoro intensyvios ežerų ir miško mozaikos pagrindu;
- 6- Reškutėnų kaimas su apylinkėmis;
- 7- Arealas tarp Švenčionėlių, Kaltanėnų ir Reškutėnų.

Rekreaciniai centrai

Bendrojo plano sprendiniuose rekreacinės veiklos rūšims prioritetai nenustatomi, tačiau išskiriami rekreacijos ir turizmo centrų specializacijos, t. y. perspektyviausios, kaip labiausiai vystytinos pagal esamą rekreacinę infrastruktūrą ir kitus komponentus rekreacinės veiklos rūšys.

Rekreacinės veiklos rūšys:

- **Bendroji rekreacija** – tai bendro pobūdžio, jėgas atstatantis (sveikatinantis) žmogaus poilsis gamtoje, nekeliantis papildomų specialių tikslų;
- **Pažintinė rekreacija** – tai kelionės bei poilsis gamtinėje ar kultūrinėje aplinkoje, norint pažinti šią aplinką, jos istoriją, prigimtį, savybes, išplėsti kultūros akiratį;
- **Poilsis gamtoje** – tai neintensyvi veikla gamtinėje aplinkoje;
- **Pramoginė ir sportinė rekreacija** – tai aktyvi veikla bei poilsis gamtinėje arba dirbtinėje aplinkoje, siekiant fizinės kultūros tikslų, skirta fiziniam lavinimuisi, dalyvaujant įvairaus pobūdžio pramogose.

Sprendiniais numatoma kiekybinė ir kokybinė (modernizuojant rekreacinę infrastruktūrą) plėtra. Didžiausias dėmesys turi būti skiriamas turizmo sistemos formavimui t.y. viešajam pažinimui panaudojant nekilnojamojo kultūros paveldo objektus ir vietas, gamtos išteklius bei plėtojant ir/ ar papildant turistinius maršrutus patogia paslaugų ir aptarnavimo infrastruktūra bei išskirtinėmis Švenčionių rajono rekreacijos formomis.

Švenčionių rajono savivaldybės teritorijos bendrojo plano keitimo sprendiniais siūloma rekreacijos ir turizmo pagrindiniais centrais vystyti Švenčionėlių ir Švenčionių miestus, taikant partnerystės modelį, kuris padėtų kelti rekreacinių paslaugų kokybę. Kadangi LRBP Švenčionėlių miestas pozicionuojamas kaip, siekiantis kurortinės teritorijos statuso, todėl siūloma išskirtinai Švenčionėlių miestui sudaryti kuo



palankesnes sąlygas plėtoti įvairesnes turizmo sritis. Pabradės mieste plėtoti bendrąjį, sporto ir pramogų turizmą. Vadovaujantis LRBP Švenčionėliai patenka į prioritetinės partnerystės – siekiant mažinti turizmo paslaugų sezoniškumą – arealą su Molėtais, Utena, Zarasais ir Ignalina. Rajone šis arealas apima Švenčionėlių, Labanoro, Kaltanėnų ir Reškutėnų gyvenvietes, kurioms šiuo metu galiojančiame Švenčionių rajono savivaldybės teritorijos bendrajame plane buvo identifikuotas rekreacinis potencialas, o vietovės - išskirtinai numatytos vystyti šia kryptimi. Šias vietoves, taip pat siūloma numatyti kaip rekreacinius centrus. Kaltanėnų miestelį realizuoti kaip bendrojo, pažintinio ir poilsio gamtoje rekreacinį centrą, Labanore ir Reškutėnuose toliau vystyti pažintinio ir poilsio gamtoje turizmo sritis.

Rekreacinė infrastruktūra

Sprendiniais siekiama sudaryti rekreacijos ir turizmo sistemos įveiklinimo t. y. socialiniams ir kultūriniais poreikiams panaudojami gamtos, nekilnojamojo kultūros paveldo objektai ir vietovės bei plėtojami ir papildomi turistiniai maršrutai patogia paslaugų ir aptarnavimo infrastruktūra, išskirtinėmis Švenčionių rajono savivaldybės rekreacijos formomis. Lygiavertiško konkuravimo su kitais šalies turizmo centrais siekis sprendžiamas bendradarbiavimu ir rekreacinių jungčių su Molėtų r., Vilniaus r., Ignalinos r. ir kitomis savivaldybėmis derinimu.

Turizmo vystymo ir kultūros paveldo įveiklinimo plėtra rajone, numatoma didinti turizmo paslaugų kokybę bei įvairovę, plėtoti turizmo infrastruktūrą, saugoti ir puoselėti kultūros ir gamtos paveldą, jį pritaikant viešosioms reikmėms. Tai apima laisvalaikio ir poilsio paslaugų pasiūlos plėtrą, pritaikant gamtos ir kultūros paveldo objektus lankymui, bei modernizuojant ir papildant rekreacinę infrastruktūrą, ir tokiu būdu keliant turistinių maršrutų patrauklumą.

Švenčionių rajono savivaldybėje skatinama plėtoti ir gerinti teikiamų turizmo paslaugų kokybę: informavimo paslaugų, apgyvendinimo, keleivių vežimo, automobilių, motociklų ar kitų transporto priemonių nuomos ir kitų, neatsiejamų nuo turizmo paslaugų (maitinimo, kultūros, pirminės ambulatorinės asmens sveikatos priežiūros ir kt.). Skatintina kurti svečių namų, motelio, apartamentų komplekso, nakvynės namų, nakvynės ir pusryčių, turistinės stovyklos ir trumpalaikio apgyvendinimo paslaugas. Skatintina turizmo paslaugų ir infrastruktūros plėtra rekreacinių jungčių gretimybėje. Taip pat svarbu šią infrastruktūrą pritaikyti specialiųjų poreikių turintiems asmenims.

Siūlomas Švenčionių rajono savivaldybės rekreacijos ir turizmo išteklių sąrašas. Turizmo ištekliai būtų suskirstyti į traukos objektus ir vietoves (maldos namai, koplyčios ir koplytstulpiai, skulptūros, muziejai, parkai, lankytinos vietovės, dvarvietės, piliakalniai, kapinynai, memorialinės vietos, mitologiniai bei gamtiniai objektai, aukščiausia savivaldybės vieta, pramogų bei sveikatinimo objektai, kiti objektai). Nepaisant vertybių gausos, pažymėtina, kad ne visi objektai yra įveiklinami ir/ar pritaikyti socialiniams, kultūriniais, pažintiniams poreikiams tenkinti (iš tų objektų, kurie gali būti įveiklinami ir/ar pritaikyti).

Turizmo ištekliai šiame plane suprantami kaip **traukos objektai** (gamtos paveldo objektai, kultūros paveldo objektai, mokslo, religijos, pramogų, muziejai, tradicinių amatų centrai ir kt.) ir **vietovės** (senamiesčiai, parkai, dvaro sodybos ir rūmų kompleksai, istorinių įvykių reikšmingų Lietuvai vietos, mokslui ir istorijai reikšmingų asmenybių memorialiniai kompleksai ir kt.), dominantys turistus ar skirti jų reikmėms. Žemiau išskirti Švenčionių rajono savivaldybės teritorijoje svarbiausi traukos objektai ir vietovės, kurie Švenčionių rajono savivaldybės teritorijos bendrojo plano keitime apibrėžiami kaip turizmo ištekliai.

8.1.lentelė. Traukos objektai Švenčionių rajono savivaldybėje

| Eil. Nr. | Lankytinos vietos, jų pavadinimai | |
|---|-----------------------------------|--|
| Architektūros, archeologijos, inžineriniai, urbanistiniai objektai (paminklai)(50) | | |
| 1.1 | Urbanistikos paminklai | Kretuonų gatvinis kaimas (Švenčionėlių seniūnija) Mėžionių gatvinis kaimas (Cirkliščio seniūnija) Modžiūnų gatvinis kaimas (Cirkliščio seniūnija) Vidutinės gatvinis kaimas (Strūnaičio seniūnija) |
| 1.2 | Architektūros objektai | Cirkliščio buvusio dvaro sodyba Dievo Apvaizdos bažnyčia Kaltanėnų buvusio dvaro svirnas (XIX a.) Labanoro bažnyčia Namas Gaspariškių g. 11 Pabradės smuklė Šv. Apaštalo Tado (Judo) bažnyčia Šv. apaštalo Petro ir Povilo bažnyčia Šv. Apaštalo Petro ir Povilo bažnyčia Šv. Edvardo bažnyčia Šv. Izidoriaus bažnyčia Šv. Juozapato bažnyčia Šv. Kazimiero bažnyčia Šv. Trejybės stačiatikių cerkvė Švč. Mergelės Marijos Angeliškosios bažnyčia Švč. Mergelės Marijos Škaplierinės bažnyčia Visų Šventųjų bažnyčia Zalavo buvusi dvaro sodyba |
| 1.3 | Archeologiniai objektai | Adučiškio piliakalnis (Adučiškio seniūnija) Akvieriškės piliakalnis (Strūnaičio seniūnija) Aučynų piliakalnis (Švenčionių seniūnija) Baliulių piliakalnis (Pabradės seniūnija) Baliulių pilkapiai (Pabradės seniūnija) Baluošos piliakalnis (Pabradės seniūnija) Bogutiškės piliakalnis (Cirkliščio seniūnija) Budrių piliakalnis (Kaltanėnų seniūnija) Cirkliščio piliakalnis (Cirkliščio seniūnija) Družilių pilkapiai (Magūnų seniūnija) Kačėniškės piliakalnis (Švenčionių seniūnija) Kavalčiukų piliakalnis (Strūnaičio seniūnija) Nevieriškės piliakalnis (Švenčionių seniūnija) Pabradės pilkapiai I, II, III (Pabradės seniūnija) Pašiekščio pilkapiai (Kaltanėnų seniūnija) Prienų piliakalnis (Magūnų seniūnija) Rakštelių piliakalnis (Švenčionių seniūnija) Šeškynės pilkapiai (Magūnų seniūnija) Stajėtiškio piliakalnis (Adučiškio seniūnija) Stirnių pilkapiai (Kaltanėnų seniūnija) Stūglių piliakalnis (Švenčionių seniūnija) |

| | | |
|-----------------------------------|-----------------------|---|
| | | Sudotos I, II, III pilkapiai (Sarių seniūnija) Šventos pilkapiai (Švenčionių seniūnija) Cegelnės piliakalnis (Pabradės seniūnija) |
| 1.4 | Inžineriniai objektai | Bruknynės vandens malūnas (XIX a.) Pakretuonės vandens malūnas Strūnaičio vandens malūnas (XIX a.) Siaurieji geležinkelio bėgiai |
| Mitologiniai objektai (2) | | |
| 2. | Mitologiniai objektai | Mėžionių akmuo su ženklais Mitologinis takas |
| Gamtos paminklai (27) | | |
| 3.1 | Medžiai | Abejučių ąžuolas Adamavo ąžuolas Argirdiškės pušis Baltagalio pušis Grybų ąžuolas Joniškės liepa Juodalksnis „Gumbulis“ Kaltanėnų ąžuolas Karpakėlio I ąžuolas Kretuonų ąžuolas Labanoro pušys (6) Laužėnų ąžuolas Laužėnų liepa Liepų (20) pavėsinė Medišionių liepos Obelų Rago kadagiai Peršokšnos piramidinė eglė Purviniškių pušis Purvino II ąžuolas Pušis su koja Stanislavavo ąžuolas |
| 3.2 | Pusiasaliai | Aiseto pusiasalis Alnio pusiasalis Mažųjų Siaurių pusiasalis |
| 3.3 | Akmenys | Ožkos akmuo – gamtos paminklas Šakalių akmuo |
| 3.4 | Kiti | Lino verdenė-gamtos paminklas |
| Muziejai (2) | | |
| 4 | Muziejai | Nalšios muziejaus Reškutėnų filialas Nalšios muziejus Švenčionyse |
| Paminklai, memorialai (24) | | |
| 5 | Paminklai, memorialai | <u>Švenčionys</u> Koplyčia 1863 m. sukilimui atminti Lietuvos kariuomenės karių kapas ir paminklas. Knygnešių kapai. |

| | | |
|------------------------------|-------------------|--|
| | | <p>Kunigo prof. J. Skruodžio kapas. Kompozitoriaus, muziko A. Šerėno kapas. Kenotafas kultūros veikėjui dr. A. Rymui. Kapas ir paminklas Nepriklausomybės kovų savanoriams. Fašizmo aukų kapai. Kunigo A. Labučio kapas. Namas, kuriame buvo Švenčionių lietuvių gimnazija. Lietuvos partizanų kapai. Koplytstulpis "Lietuvos krikštas". Paminklas Švenčionių geto aukoms atminti.</p> <p><u>Švenčionėliai</u> Kapas ir paminklas partizanui S. Guigai. Kapas ir paminklas 1941 m. birželio mėn. sukilėliams. Paminklas tremtinių atminimui. Kunigo B. Laurinavičiaus kapas. Kryžius "Sancta terra" (Šventoji žemė).</p> <p><u>Pabradė</u> Antrojo pasaulinio karo karių kapai. Paminklas ir kenotafas Lietuvos kariuomenės kariams – sukilėliams.</p> <p><u>Cirklišio seniūnija</u> Žydų genocido kapai. Kompozitoriaus, vargonininko J. Siniaus namas Vaiškūnų kaime. Knygnešio K. Černiausko kapas Vaiškūnų kaimo kapinaitėse.</p> <p><u>Adučiškis</u> Adučiškio apylinkėse esantis vokiečių I pasaulinio karo bunkeris (netoli sienos su Baltarusija).</p> |
| Apžvalgos bokštai (4) | | |
| 6 | Apžvalgos bokštai | <p>Apžvalgos bokštas Lygumų apžvalgos bokštas Regykla prie Staškinės ežero Žemaitiškos pievų paukščių stebėjimo bokštelis</p> |

Sąrašas nėra baigtinis, atsižvelgiant į Švenčionių rajono savivaldybės rekreacijos ir turizmo išteklius, sąrašą siūloma pildyti ištekliais, atitinkančiais pagrindinius lankytiniams objektams taikomus kriterijus (darbo laikas, nuolatinė ekspozicija, tinkama rekreacijos ir turizmo infrastruktūra ir kt.).

Apibrėžiama Švenčionių rajono savivaldybės rekreacijos ir turizmo infrastruktūra. Šią infrastruktūrą sudarytų taškiniai rekreacijos ir turizmo objektai (poilsia vietės, stovyklavietės ir poilsio zonos, regyklos), kiti rekreacijos ir turizmo infrastruktūrai svarbūs objektai (autobusų ir geležinkelių stotys, stotelės) bei rekreacijos ir turizmo jungtys (autoturizmo trasos, dviračių turizmo trasos, pėsčiųjų – pažintiniai takai, vandens turizmo trasos). Užtikrinamas turizmo infrastruktūrai svarbių objektų pasiekiamumas, pagal galimybes įtraukiant juos į viešojo transporto maršrutus ar taikant kitas kombinuoto susisiekimo priemones.



8.2. lentelė. Švenčionių rajono savivaldybės rekreacijos ir turizmo infrastruktūros objektai

| Eil. Nr. | Stovyklavietės, poilsiavietės, laužavietės pavadinimas | Adresas |
|----------|---|--|
| 1 | Turistinė stovykla „Wild camp“ | Vilkaslastis, Švenčionėlių sen., Švenčionių r. |
| 2 | Stovyklavietė prie Žeimenio ežero. | Ožkinių k., Švenčionių r. |
| 3 | Algimanto Juodžiūno stovyklavietė prie Žeimenių ežero. | Kaltanėnų seniūnija, Švenčionių rajonas, Aukštaitijos nacionalinis parkas. |
| 4 | Genadijaus Suboč stovyklavietė | Švenčionių g. 48 B, Švenčionėliai |
| 5 | Abejučių stovyklavietė prie Asvejos ežero. | Pabradės seniūnija, Švenčionių rajonas, Asvejos regioninis parkas. |
| 6 | Bekepurių stovyklavietė prie Asvejos ežero. | Pabradės seniūnija, Švenčionių rajonas, Asvejos regioninis parkas. |
| 7 | Stovyklavietė prie Alnio ežero. | Labanoro seniūnija, Švenčionių rajonas, Labanoro regioninis parkas. |
| 8 | Stovyklavietė prie Labanoro ežero. | Labanoro seniūnija, Švenčionių rajonas, Labanoro regioninis parkas. |
| 9 | Stovyklavietė prie Balto ežero. | Labanoro seniūnija, Švenčionių rajonas, Labanoro regioninis parkas. |
| 10 | Stovyklavietė prie Didžiojo Siaurio ežero. | Labanoro seniūnija, Švenčionių rajonas, Labanoro regioninis parkas. |
| 11 | Stovyklavietė prie Mažojo Siaurio ežero. | Labanoro seniūnija, Švenčionių rajonas, Labanoro regioninis parkas. |
| 12 | Stovyklavietė prie Juodųjų Lakajų ežero. | Labanoro seniūnija, Švenčionių rajonas, Labanoro regioninis parkas. |
| 13 | Stovyklavietė prie Lakajos ežero. | Labanoro seniūnija, Švenčionių rajonas, Labanoro regioninis parkas. |
| 14 | Stovyklavietės prie Rašios ežero. | Ežero šiaurinėje pakrantėje įrengtos 7 stovyklavietės. Stovyklavietės prie Peršokšnų ežero. Ežero šiaurinėje pakrantėje įrengtos 3 stovyklavietės, |
| 15 | Lamaninos ir 2 Rimkų stovyklavietės prie Lakajos upės, | Labanoro seniūnija, Švenčionių rajonas, Labanoro regioninis parkas. |
| 16 | Stovyklavietė prie Keročio ežero, kurią prižiūri VĮ Švenčionėlių miškų urėdija. | |
| 17 | Stovyklavietė prie Ilgio ežero I | Švenčionių seniūnija, Švenčionių rajonas, Sirvėtos regioninis parkas. |
| 18 | Stovyklavietė prie Ilgio ežero II | Švenčionių seniūnija, Švenčionių rajonas, Sirvėtos regioninis parkas. |
| 19 | Stovyklavietė prie Beržuvio ežero II | Švenčionių seniūnija, Švenčionių rajonas, Sirvėtos regioninis parkas. |
| 20 | Stovyklavietė prie Mergežerio ežero I. | Švenčionių seniūnija, Švenčionių rajonas, Sirvėtos regioninis parkas. |

| | | |
|----|---|--|
| 21 | Stovyklavietė prie Mergežerio ežero II. | Švenčionių seniūnija, Švenčionių rajonas, Sirvėtos regioninis parkas. |
| 22 | Stovyklavietė prie Beržuvio ežero I. | Švenčionių seniūnija, Švenčionių rajonas, Sirvėtos regioninis parkas. |
| 23 | Stovyklavietė prie Belaičio ežero. | Švenčionių seniūnija, Švenčionių rajonas, Sirvėtos regioninis parkas. |
| 24 | Pliažas prie Bėlio ežero. | Švenčionių seniūnija, Švenčionių rajonas, Sirvėtos regioninis parkas. |
| 25 | Trumpalaikio poilsio vieta „Lino verdenė“ | Švenčionių seniūnija, Švenčionių rajonas, Sirvėtos regioninis parkas. |
| 26 | Pakretuonės I ir II stovyklavietės prie Žeimenių ežero. | Kaltanėnų seniūnija, Švenčionių rajonas, Aukštaitijos nacionalinis parkas. |
| 27 | Žeimenos stovyklavietė | Stovyklavietės ir poilsia vietės prie Žeimenos upės |
| 28 | Platumų poilsia vietė | Poilsia vietės prie Žeimenos upės Platumų kaime |
| 29 | Liūlinės poilsia vietė | Poilsia vietė įrengta prie Žeimenos upės, prie Liūlinės tilto |

8.3. lentelė. Turizmo maršrutai - programos Švenčionių rajono savivaldybėje

| Paslaugos tipas | Paslauga |
|-----------------------------------|--|
| Turistiniai maršrutai automobiliu | <i>CIRKLIŠKIS-ŠVENČIONYS-ŠVENTA</i> Maršruto ilgis: 8,2 km., ekskursijos trukmė: ~ 5,30 val. <i>ŠVENČIONYS-LABANORAS + EDUKACINĖ PROGRAMA</i> Maršruto ilgis: 50 km., ekskursijos trukmė: ~ 7 val. <i>ŠVENČIONYS-REŠKUTĖNAI + EDUKACINĖ PROGRAMA</i> Maršruto ilgis: 17 km, ekskursijos trukmė: ~ 7 val. <i>CIRKLIŠKIS-ŠVENČIONYS-KALTANĖNAI + EDUKACINĖ PROGRAMA</i> Maršruto ilgis: 23 km, ekskursijos trukmė: ~ 7 val. |
| Turistiniai maršrutai pėsčiomis | <i>LABANORO GIROS PAŽINTINIS TAKAS</i> Maršruto ilgis: 3 km, maršruto trukmė ~ 1,5 val. <i>ŠVENTOS MITOLOGINIS TAKAS</i> Maršruto ilgis: 1,3 km., maršruto trukmė ~ 1,5 val. <i>PERŠOKŠNOS PAŽINTINIS TAKAS</i> Maršruto ilgis: 4,2 km. <i>PARTIZANŲ TAKAIS</i> Maršruto ilgis: 31 km |
| Turistiniai dviračių maršrutai | <i>DAUGUVA-NEMUNAS</i> Maršruto ilgis: 9 km. |
| Turistiniai vandens maršrutai | <i>PIRMOJI PAŽINTIS SU BAIDARĖMIS ŽEIMENOS UPE</i> Maršruto trukmė: 1 diena, Maršruto ilgis: 18 km. <i>VINGIUOTOJI LAKAJA</i> Maršruto trukmė: 1 diena, Maršruto ilgis: 22 km. <i>KIAUNA – NATŪRALIOS GAMTOS GLĖBYJE</i> Maršruto trukmė: 1 diena, Maršruto ilgis: 18 km. |



Švenčionių rajono savivaldybės teritorijos bendrojo plano keitimo grafinėje dalyje pateikiamos svarbiausios savivaldybės rekreacijos ir turizmo jungtys:

- Autoturizmo maršrutas „Švenčionių krašto žiedas“;
- Autoturizmo maršrutas „Lietuvos istorijos ir kultūros vėrinys“;
- Autoturizmo trasa „Aukštaitijos keliai“;
- Autoturizmo maršrutas „Aukštaitijos parkų žiedas“;
- Tranzitinis turistų judėjimo kelias Vilnius-Švenčionys-Ignalina;
- Nacionalinės svarbos dviračių turizmo trasos dalis: Inturkė-Lakaja-Januliškis-Švenčionėliai-Reškutėnai-Ignalina;
- Dviračių turizmo „Ežeryno maršrutas“ – regioninio dviračių turizmo maršruto dalis.

Švenčionių rajono savivaldybės teritorijos bendrojo plano keitimo grafinėje dalyje taip pat atvaizduojami esami ir planuojami dviračių takai.

Būtina gerinti privažiavimo infrastruktūrą prie kultūros paveldo bei gamtos paveldo objektų. Siūloma plėtoti turizmo ir rekreacijos infrastruktūrą numatant standus, informaciją internete, navigacinėje sistemoje, atitinkamus kelio ženklus, patogus geros kokybės kelio dangos privažiavimus, priėjimus, pritaikytą higienos-sanitarinę ir mažosios architektūros infrastruktūrą, sudarant sąlygas neįgaliesiems ir kt.

Siekiant įgyvendinti kultūros paveldo objektų viešosios ir privačios infrastruktūros plėtros projektus, turi būti užtikrintas objektų tvarkybos užbaigtumas, šių objektų įveiklinimas ir siūlomų paslaugų kompleksškumas.

9. SUSISIEKIMO INFRASTRUKTŪRA

Švenčionių rajono savivaldybės teritorijos bendrojo plano keitimo koncepcija numatyta galiojančiu bendroju planu suformuotos Švenčionių rajono savivaldybės susisiekimo sistemos tęstinis vystymas. Galiojančiu bendroju planu susisiekimo sistemai numatyti sprendiniai peržiūrėti siekiant maksimalios darnos ir sąlygų tarptautinės, šalies, regioninei politikai ir savivaldybės strateginiams uždaviniams įgyvendinti sudarymo. Švenčionių rajono savivaldybės teritorijos bendrojo plano keitimu numatomi sprendiniai, skirti rajono savivaldybės susisiekimo sistemą siūloma vystyti šiomis kryptimis:

- modernizuoti susisiekimo infrastruktūrą;
- plėtoti gyventojų darnų judumą bei mobilumą;
- mažinti transporto neigiamą poveikį aplinkai.

Siekiant užtikrinti aukštą susisiekimo kokybę rajono susisiekimo sistemoje, pirmiausiai turi būti užtikrinamas gyvenamųjų vietovių junglumas su rajono centru bei gyvenamųjų vietovių tarpusavio ir gyvenamųjų vietovių su traukos objektais junglumo didinimas. Neatskiriama užduotimi tampa eismo saugos didinimo ir gyvenamosios kokybės rajone gerinimo būtinybė, todėl ir toliau išlieka svarbus trūkstamos naujos infrastruktūros įrengimo ir esamos infrastruktūros kokybės gerinimo procesas. Taip pat svarbu užtikrinti ne tik iki šiol vykusių procesų tęstinumą, bet ir skatinti alternatyvius kelionių būdus.

Švenčionių, Švenčionėlių ir Pabradės miestų teritorijose sprendiniai nekonkretizuojami. Šiose teritorijose susisiekimo sprendiniai turi būti rengiami žemesnio lygmens teritorijų planavimo dokumentų apimtyje pagal smulkesniu masteliu atliktų esamos būklės įvertinimų rezultatus, vadovaujantis Švenčionių rajono savivaldybės teritorijos bendrojo plano keitimo apimtyje suformuotais bendraisiais susisiekimo infrastruktūros plėtros ir paslaugų organizavimo principais.

Susisiekimo sprendiniai nekonkretizuojami ir Aukštaitijos nacionalinio parko, Sirvėtos regioninio parko, Asvejos regioninio parko, Labanoro regioninio parko teritorijose, kurių teritorijų vystymas ir plėtra vykdomi vadovaujantis atitinkamai kiekvieno jų tvarkymo planų nuostatomis.

Švenčionių rajono savivaldybės teritorijos bendrojo plano keitimo bendrosios susisiekimo dalies nuostatos:

- Visi objektai (dviračių, pėsčiųjų takai, inžineriniai tinklai, privažiuojamieji keliai, želdynai ir t.t.) bei jų komunikacijos turi būti planuojami tik už valstybinės reikšmės kelių juostų ribų (esant poreikiui šalia valstybinės reikšmės kelių numatant inžinerinių komunikacijų koridorius.
- Valstybinės reikšmės keliams, vadovaujantis Specialiųjų žemės naudojimo sąlygų įstatymo 17 ir 18 straipsniais, taikomos kelio apsaugos zonos.
- Neplanuoti užstatymo valstybinės reikšmės kelių apsaugos zonose.
- Nustatant priemones ir apribojimus (gamtinio karkaso, kraštovaizdžio tvarkymo ir formavimo, gamtos ir kultūros paveldo objektų išsaugojimo ir kt.), formuojant želdynų sistemą ir nustatant atskirųjų želdynų plėtros kryptis teritorijose prie valstybinės reikšmės kelių (kelių apsaugos zonose) įvertinti, kad nebūtų apsunkintos valstybinės reikšmės kelių plėtros galimybės ir priežiūros sąlygos, užstojamos eismo reguliavimo priemonės, mažinamas matomumas ties sankryžomis ir nuovažomis, formuojamos kliūtys, mažinančios eismo saugą;
- Gatvėms, kurios yra valstybinės reikšmės kelių tąsa, gatvių kategorijas parinkti ir atitinkamai raudonąsias linijas formuoti pagal pagrindinę gatvių paskirtį, nurodytą statybos techninio reglamento STR 2.06.04:2014 „Gatvės ir vietinės reikšmės keliai. Bendrieji reikalavimai“,

- patvirtinto Lietuvos Respublikos aplinkos ministro 2014 m. birželio 17 d. įsakymu Nr. D1-533, 4 lentelė, ir Kelių direkcijos direktoriaus 2019-10-29 įsakymu Nr. V-166 „Dėl gatvių kategorijų nustatymo ir kelių ruožų priskyrimo gatvių kategorijoms patvirtinimo“;
- Kadangi dėl eismo saugos reikalavimų sankryžų (tarp jų ir nuovažų) kiekis valstybinės reikšmės keliuose yra griežtai ribojamas (dažnai jų kiekis ir taip yra per didelis), turi būti įvertintos pavienių nuovažų valstybinės reikšmės keliuose apjungimo (panaikinimo) galimybės – susisiekimo infrastruktūros sprendiniai numatomi planuojamais lygiagrečiais su valstybinės reikšmės keliais jungiamaisiais keliais (gatvėmis), kuriais būtų užtikrinta galimybė privažiuoti prie žemės sklypų ir numatomų plėtoti teritorijų;
 - Planuojamos susisiekimo infrastruktūros (vietinės reikšmės kelių ir (ar) gatvių tinklo) sujungimo su valstybinės reikšmės kelių tinklu konkrečias vietas ir formas numatyti pagal kelių techninio reglamento KTR 1.01:2008 „Automobilių keliai“ reikalavimus, o užstatytose teritorijose – vadovaujantis statybos techniniu reglamentu STR 2.06.04:2014 „Gatvės ir vietinės reikšmės keliai. Bendrieji reikalavimai“, išlaikant reglamentuojamus atstumus tarp sankryžų ir nuovažų valstybinės reikšmės keliuose ir gatvėse, kurios yra valstybinės reikšmės kelių tąsa;
 - Esant poreikiui numatyti transporto priemonių eismo poveikį mažinančias priemones (nuo triukšmo, oro taršos ir t.t.).

9.1. Aplinkkeliai, apvažiavimai

Aplinkkelių ir apvažiavimų vystymas numatomas vadovaujantis LRBP 2030 sprendiniais bei AB „Via Lietuva“ strateginio veiklos plano nuostatomis.

Švenčionių rajone LRBP 2030 sprendiniais yra numatytos dvi jungtys – ties Švenčionių ir Pabradės miestais. Esant poreikiui jos turi būti vystomos pagal parengtus susisiekimo infrastruktūros specialiuosius planus.

9.2. Žvyro dangos kelių asfaltavimo bei esamų dangų rekonstravimo tęstinumas bei prioritetiškumas

Atsižvelgiant į pagrindines rajono savivaldybės susisiekimo sistemos vystymo kryptis ir siekiant gerinti gyvenamųjų vietovių junglumą su krašto keliais, mažinti kelionės laiką, efektyvinti automobilių energijos vartojimą, gerinti lokalios aplinkos oro kokybę būtina ir toliau įgyvendinti kelių dangos tobulinimo priemones, asfaltuoti žvyrkelius.

Švenčionių rajono savivaldybės teritorijos bendrojo plano keitimo sprendiniais, dėl nuolat kintančios situacijos ir vykstančių darbų, atskiras žvyro dangos kelių asfaltavimo prioritetas nėra išdėstomas. Žvyro dangos kelių asfaltavimo prioritetas turi būti nustatomas vadovaujantis AB „Via Lietuva“ skelbiamu asfaltavimo programoje pateikiamu žvyrkelių sąrašu bei tuo metu galiojančiais Švenčionių rajono savivaldybės tarybos sprendimais dėl valstybinės reikšmės rajoninių kelių su žvyro danga ruožų asfaltavimo prioritetinės eilės Švenčionių rajone.



9.3. Kelių susisiekimo sistemos būklės gerinimas, pagal poreikį rekonstruojant vietinės reikšmės kelius, jų ruožus

Vienas svarbiausių Švenčionių rajono savivaldybės teritorijos bendrojo plano keitimo susisiekimo sprendinių - atlikti Švenčionių rajono savivaldybės vietinės reikmės kelių ir gatvių inventorizaciją, kurios metu turi būti identifikuojamas vietinės reikmės kelių (viešųjų ir vidaus kelių) rajone tinklas, įvertinami parengti ir patvirtinti žemėtvarkos projektai, parengti ir rengiami aukštesnio lygmens susisiekimo komunikacijų specialieji planai (įskaitant kitos rūšies transporto specialiuosius planus ir jais planuojamus naujus susisiekimo infrastruktūros objektus (viadukus, sankirtas ir pan.); įvertinami parengti to paties lygmens kompleksinio teritorijų planavimo dokumentų sprendiniai, numatantys urbanizuojamų teritorijų plėtros perspektyvas, bei kiti galiojančių susijusių kompleksinio ir specialiojo teritorijų planavimo dokumentų sprendiniai; identifikuojamos esamos vietinės reikmės kelių kategorijos; identifikuojamos gyvenamosios teritorijos, kuriose yra aukštas tranzitinio transporto eismo intensyvumo lygis ir yra reikalinga eismą nukreipti kitu keliu (gatve) ir/arba numatyti naują koridorių; nustatomi vietinės reikmės keliai, esantys privačioje žemės nuosavybėje, bei atliekama poreikio žemės paėmimo visuomenės reikmėms analizė; identifikuojami ir išskiriami probleminiai arealai, probleminės situacijos; identifikuojami rajono susisiekimo objektai (transporto statiniai); identifikuojami vietinės reikmės keliuose esantys kiti susisiekimo objektai (pėsčiųjų, dviračių takai), automobilių stovėjimo aikštelės).

Įvertinus identifikuotą situaciją ir problematiką, įvertinus to paties ir aukštesnio lygmens kitų kompleksinio ir specialiojo teritorijų planavimo dokumentų sprendinius, turi būti nustatoma susisiekimo komunikacijų vystymo perspektyva (aplinkkelių, apvažiuojamųjų kelių poreikis (siekiant nukreipti tranzitinį srautą nuo gyvenamųjų teritorijų), perspektyvinis vietinės reikmės kelių tinklas: nauji susisiekimo komunikacijų koridoriai, transporto statiniai, nustatomi prioritetai ir atitinkamai atnaujinamas Švenčionių rajono savivaldybės teritorijos vietinės reikmės kelių ir gatvių infrastruktūros plėtros specialusis planas.

Perspektyvoje sudarant vietinės reikmės kelių (gatvių) tvarkymo prioritetinę eilę siūloma vadovautis atnaujintu Švenčionių rajono savivaldybės teritorijos vietinės reikmės kelių ir gatvių infrastruktūros plėtros specialiuoju planu ir prioritetą teikti eismo atžvilgiu intensyviausiems ir aptarnaujantiems didžiausią gyventojų skaičiaus dalį, avaringiausiems ir potencialiai avaringiems vietinės reikmės keliams, pvz. tiems, kurių avaringumas sąlygojamas reljefo.

9.4. Kelių transporto aptarnavimo infrastruktūra

Kelių transporto aptarnavimo infrastruktūros poreikio perspektyva yra tiesiogiai susijusi su kelių transporto eismo intensyvumo aplinkybėmis. Perspektyvoje, atsižvelgiant į esamų degalinių išsidėstymą, Vidutinio metinio paros eismo intensyvumo (toliau - VMPEI) tendencijas bei toliau augant kelių transporto priemonių eismo intensyvumui, racionaliausias degalinių, elektromobilių įkrovos punktų išdėstymo vietas yra rajono koridorių ir pagrindinių jungčių aplinkoje, t. y. ties krašto keliu Nr. 102 Vilnius – Pabradė – Švenčionys – Ignalina.

Švenčionių rajono savivaldybės teritorijoje galioja Švenčionių rajono savivaldybės atsinaujinančių išteklių energijos naudojimo plėtros veiksnių planas iki 2030 m., pagal kurį turi būti vykdoma elektromobilių įkrovos punktų tinklo plėtra. Vykdam šią plėtrą svarbu atsižvelgti, kad elektromobilių įkrovos punktų išdėstymas lokaliuose centruose yra aktualus daugiabučių teritorijų gyventojams, bei atvykstantiems į rajoną svečiams, todėl Švenčionių rajono savivaldybės teritorijos bendrojo plano keitimo sprendiniais siūlomas toks principinis punktų išdėstymas:

- daugiabučių teritorijų kiemuose ar šalia šių teritorijų esančių prekybos ir paslaugų objektų teritorijose;

- viešųjų įstaigų, turizmo informacijos centrų artimiausioje aplinkoje;
- žaliųjų laisvalaikio erdvių ir rekreacinių objektų aplinkoje.

9.5. Logistika ir multimodalumo galimybės rajone

Kombinuotų kelionių galimybėms rajone, yra būtina infrastruktūra, užtikrinanti saugias asmeninio transporto laikymo sąlygas, keičiant kelionės transporto rūšį ar keliavimo būdą. Ypač aktualios saugios atvykimo, dviračių laikymo sąlygos dviračių naudotojams iki geležinkelio, autobusų stočių, automobilių laikymo sąlygos iš atokesnių nuo rajono pagrindinių urbanistinių centrų gyvenamųjų vietovių atvykstantiems gyventojams, kurių tolimesnei kelionei yra aktualios geležinkelių, kelių viešojo transporto (tarp miestinio, vietinio reguliaraus pervežančio keleivius tarp urbanistinių centrų) paslaugos. Infrastruktūros vystymui svarbu palaikyti ištisinį tinklą ir galimybes susisiekimui rajone. Svarbiausia koncentruotis į pasiekiamumą, patogumą ir ryšių užtikrinimą.

9.5.1. Pėsčiųjų ir bevariklio transporto infrastruktūra

Pėsčiųjų infrastruktūros kokybės užtikrinimas itin svarbus gyvenamųjų teritorijų ir traukos (rekreacijos, kultūros) objektų aplinkoje. Pėsčiųjų takų tinklas turi būti vientisas, formuojamas vadovaujantis trumpiausių jungčių ir universaliais dizaino principais. Pėsčiųjų infrastruktūros aplinkoje turi būti užtikrinamas tiek socialinis saugumas, tiek eismo sauga – takai turi būti apšviesti, takai ir jų aplinka nuolat prižiūrimi ir tvarkomi.

Plėtojant dviračių takų tinklą svarbu, kad bevariklio transporto naudojimui įrengiama infrastruktūra būtų nukreipta į gyvenamųjų teritorijų junglumą su artimiausiais traukos centrais, darbo vietas koncentruojančių teritorijų pasiekiamumą, rekreacinių ir kitų traukos objektų pasiekiamumą. Šiuo metu pėsčiųjų ir/ar dviračių takai Švenčionių rajono teritorijoje nesudaro vientisos sistemos, todėl siekiant, kad daugiau vietos gyventojų ir svečių naudotųsi pėsčiųjų ir/ar dviračių takais turi būti plečiamas pėsčiųjų ir/ar dviračių tinklas, o ypač rajone esančių miestų bei kurortinės teritorijos ribose, 5-7 km atstumu, kuris yra komfortiškas kelionėms bevarikliu transportu atlikti. Bendrojo plano keitimo apimtyje siūlomos dviračių takų tinklo vystymo kryptys, kurios gali būti tikslinamos parengus atitinkamus žemesnio lygmens teritorijų planavimo dokumentus, kurių apimtyje būtų atliktas išsamesnis esamos būklės įvertinimas.

Pagal Nacionalinių pėsčiųjų ir dviračių takų plėtros žemėlapij Švenčionių rajono teritorijoje yra numatyti planuojami pirmo prioriteto takai, kurie skirti didinti dviračių takų tinklo junglumą ir kokybę tarp Švenčionių, Švenčionėlių ir Kaltanėnų, ir antro prioriteto takai, kurie turėtų pagerinti susisiekimą tarp Sarių ir Cirkliščio bei Kaltanėnų ir Labanoro.

Išplėtojus pėsčiųjų ir/ar dviračių takus miestų prieigose, būtų suteikta gyventojams galimybė naudotis ekologišku transportu. Įrengus pėsčiųjų ir/ar dviračių takus tarp Švenčionių ir Švenčionėlių tikėtinas transporto priemonių srautų mažėjimas.

9.5.2. Viešojo transporto organizavimo principai

Priemiestinių teritorijų patrauklumui ir darnių kelionių į urbanistinius centrus užtikrinimui siūlomos dvejojo pobūdžio priemonės – organizacinės priemonės viešojo transporto (toliau – VT) paslaugų efektyvinimui bei infrastruktūros gerinimo priemonės VT paslaugų pasiekiamumui gerinti.

Efektyvaus VT paslaugos aktualiu laiku gali būti užtikrinamos šiomis priemonėmis:

- Tvlakaraščiai, orientuojami į kasdienių kelionių reikmes: aktualiu laiku (rytinio ir vakarinio piko metu) efektyviau nei įprastai veikiantis viešasis transportas iš priemiestinių teritorijų vežant besimokančius, dirbančius keleivius į urbanistinius centrus, kurių įtakos zonoje yra;
- Viešasis transportas, atliekantis iš rajono gyvenamųjų vietovių, esančių atokiau nuo rajono centro – Švenčionių ir jo priemiestinių teritorijų (angl. first-last mile principas) privežimo iki didesnio efektyvumo viešojo transporto paslaugų funkciją;
- Sinergija tarp skirtingų VT paslaugas teikiančių operatorių (pvz. rajono ir miesto viešojo transporto suderinamumas);
- Sinergija tarp skirtingų viešojo transporto rūšių: kelių ir geležinkelių transporto (tvarkaraščių suderinamumas).

Saugus naudojimosi bevarikliu transportu (dviračiais, paspirtukais, racionalių atstumu pėsčiomis) tinklas:

- Iki viešojo transporto (kelių, geležinkelio) pagrindinių maršrutų sustojimo vietų, keleivinių stočių - kombinuotų kelionių atlikimo galimybės;
- Priemiestinių teritorijų ir pagrindinių urbanistinių centrų, kurių įtakos zonoje, jos yra pasiekiamumui;
- Priemiestinėse teritorijose esančių socialinės, paslaugų infrastruktūros objektų pasiekiamumui;
- Priemiestinėse teritorijose esančių rekreacinių išteklių pasiekiamumui.

9.5.3. Kombinuotų kelionių galimybės

Kombinuotų kelionių galimybėms siūloma užtikrinti galimybę saugiai atvykti dviračiais ar kt. riedėjimo priemonėmis iki miestų pagrindinių stočių (autobusų stoties ir geležinkelio keleivinės stoties) (aukščiausias prioritetas - saugios trasos), galimybę palikti jose dviratį (įrengiama saugi dviračių laikymo infrastruktūra (pvz. parenkama saugumo kriterijus atitinkanti vieta dviračių laikymui (matomoje vietoje, kurioje vysta nuolatinis žmonių judėjimas), įrengiami specialūs konteineriai; saugyklos su kameromis, signalizacija)).

Taip pat svarbu užtikrinti trumpiausios ir saugios jungties įrengimą autobusų stoties ir geležinkelio keleivinės stoties apjungimui, derinti kelių viešojo transporto atvykimo į autobusų stotį laiką prie geležinkelio maršrutų laiko, užtikrinant laiko rezervą atstumui iki geležinkelio keleivinės stoties įveikimui.

9.6. Geležinkelių infrastruktūra

Įgyvendinant darnaus vystymo principus, Valstybės teritorijos bendrajame plane nustatyta, kad susisiekimo sistemos junglumas ir aukštas gyventojų mobilumas yra viena prioritetinių veiklų, kurią vykdant pirmenybė turėtų būti teikiama geležinkelių transportui – efektyviausiai, saugiausiai ir greičiausiai sausumos transporto rūšiai. Valstybės lygmeniu planuojama plėsti geležinkelių infrastruktūrą.

Nuo Švenčionėlių link Utenos įrengta geležinkelio linija „Švenčionėliai – Utena“. Utenos geležinkelių stoties kryptimi keleivinių traukinių eismas nevykdomas, vyksta prekinių traukinių judėjimas. Vadovaujantis LRBP 2030 sprendiniais, šią geležinkelio liniją planuojama modernizuoti, pritaikyti keleiviniams traukiniams, o taip pat biokuro vežimui iš Utenos regiono į Vilniaus kogeneracinę jėgainę. Bendroju planu nustatoma neužstatyta funkcinė inžinerinės infrastruktūros koridorių zona, skirta ir geležinkelio kelių eksploatavimui bei įrengimui.

Valstybei nuosavybės teise priklausančią viešąją geležinkelių infrastruktūrą ir geležinkelių paslaugų įrenginius valdo, atnaujina, vysto ir jais disponuoja valstybinė įmonė.



Geležinkelių apsaugą užtikrina LR Specialiųjų žemės naudojimo sąlygų įstatymas, kuriuo nustatytos jų apsaugos zonos:

- viešosios geležinkelių infrastruktūros kelių ir jų įrenginių, siaurųjų geležinkelių ir jų įrenginių apsaugos zona;
- privačiuojamųjų geležinkelio kelių ir jų įrenginių apsaugos zona;
- geležinkelio želdinių apsaugos zona.

Atitinkamos zonos dydis priklauso nuo gyvenamosios vietovės tipo (miesto ar kaimo) ir vietos (pvz. pervažoje). Tikslūs zonų dydžiai nustatyti Įstatymo 21 straipsnyje.

Geležinkelio kelių ir jų įrenginių, geležinkelio želdinių apsaugos zonose taikomos specialiosios žemės naudojimo sąlygos. Šios sąlygos apibrėžtos Įstatymo 22 straipsnyje.

Įgyvendinant bendrojo plano sprendinius būtina atsižvelgti į Geležinkelio kelių ir jų įrenginių, geležinkelio želdinių apsaugos zonas bei jose taikomus draudimus ir apribojimus. Planuojant gyvenamąsias ar visuomeninės paskirties teritorijas geležinkelio gretimybėje, įvertinti triukšmo ir vibracijos lygį nuo esamų ar naujai įrengiamų geležinkelio kelių: atlikti matavimus, skaičiavimus bei numatyti veiksmingas triukšmo ir vibracijos mažinimo priemones. Šalia geležinkelio neplanuoti objektų, kurie apsunkintų geležinkelio ar jo infrastruktūros objektų veiklą. Neplanuoti inžinerinių tinklų geležinkelio kelių ir jų įrenginių apsaugos zonose lygiagrečiai geležinkelio keliams, o būtinus inžinerinių tinklų susikirtimus su geležinkelio keliais planuoti kuo statesniu kampu, norminiuose aktuose nustatytais atstumais nuo geležinkelio infrastruktūros objektų.

Bendruoju planu naujos gyvenamosios ir visuomeninės paskirties teritorijos esamų ar naujai įrengiamų geležinkelio kelių gretimybėje neplanuojamos. Prioritetas teikiamas infrastruktūros, pramonės, sandėliavimo, komercinėms, želdynų teritorijoms.

Bendruoju planu gamtinio karkaso tinklo plėtra neplanuojama geležinkelio kelių ir jų įrenginių apsaugos zonose, kad neatsirastų perteklinių aplinkosauginių priemonių taikymo poreikio ir nebūtų apsunkinta geležinkelio veikla.

Bendruoju planu nauji automobilinių kelių, dviračių ir pėsčiųjų takų susikirtimai su geležinkelio keliais neplanuojami. Esant poreikiui, tokie susikirtimai planuojami skirtingame lygyje.



10. INŽINERINĖ INFRASTRUKTŪRA

Švenčionių rajono inžinerinės infrastruktūros vystymo kryptys nustatomos, siekiant sudaryti sąlygas racionaliam Švenčionių rajono teritorijų panaudojimui. Siekiama užtikrinti tinkamą infrastruktūros lygį urbanizuotose ir urbanizuojamose teritorijose.

Išskiriamos šios pagrindinės inžinerinės infrastruktūros vystymo kryptys:

- Inžinerinės infrastruktūros vystymas pagrįstas tęstinumo principu.
- Vandentiekio ir nuotekų sistemų plėtra bei modernizavimas vykdomi, gerinant geriamojo vandens kokybę, apsaugant paviršinius vandenį nuo taršos.
- Urbanizacija vykdoma užtikrinant reikiamą lietaus nuotekų surinkimą bei išvalymą prieš išleidžiant į paviršinius vandens telkinius.
- Taikyti aplinką tausojančias priemones.
- Didinti energijos panaudojimo efektyvumą. Užtikrinti, kad naujai statomi pastatai bei siekti, kad visi senos statybos pastatai iki 2050 m. taptų beveik nulinės energijos pastatais. Beveik nulinės energijos pastatai – pastatai, kurių energijos suvartojimas šildymui ir/ar vėsinimui yra labai mažas, o trūkstama energija užtikrinama atsinaujinančių išteklių energija.
- Skatinti alternatyvios ir iš atsinaujinančių energetinių išteklių išgaunamos šilumos ir elektros energijos gamybą ir naudojimą.
- Plėsti atliekų tvarkymo infrastruktūrą.
- Skatinti biologiškai skaidžių atliekų prevenciją ir tvarkymą.
- Užtikrinti rūšiuojamų atliekų surinkimo, specifinių, pavojingų ir kitų atliekų surinkimo sistemų plėtrą.
- Plėsti informacinių technologijų infrastruktūrą.

Rengiant atskirų teritorijų planavimo dokumentus ar techninius projektus, turi būti užtikrintas inžinerinių tinklų išsaugojimas bei įvertintos specialiosios ir ūkinės veiklos ribojimo sąlygos, kurios nurodytos Specialiųjų žemės naudojimo sąlygų įstatyme.

Planuojant naujas tankiai užstatytas vietas, jose turi būti rezervuojamos komunikaciniams koridoriams skirtos teritorijos (Sudaromos sąlygos numatyti susisiekimo koridoriuose).

Bendrojo plano sprendiniai neturėtų riboti inžinerinės infrastruktūros plėtros – esant pagrįstam poreikiui (pvz., siekiant gerinti inžinerinių paslaugų kokybę, didinti planuojamos teritorijos konkurencingumą, mažinti neigiamą poveikį aplinkai ir žmonių sveikatai), gali būti įrengiami ir objektai, nepažymėti bendrojo plano sprendinių brėžinyje. Visų planuojamų objektų teritorijos turėtų būti tikslinamos žemesnio lygmens teritorijų planavimo ir/ar projektavimo metu.

Vandens tiekimas

Bendrojo plano keitimo inžinerinės infrastruktūros koncepcija rengiama laikantis Nacionalinėje energetinės nepriklausomybės strategijoje numatytų principų (efektyvumo, konkurencingumo, inovatyvumo, integracijos ir saugumo), Nacionalinės darnaus vystymosi strategijoje nustatytų Lietuvos darnaus vystymosi (pagrindinių ūkio šakų poveikio aplinkai mažinimas, pavojaus žmonių sveikatai mažinimas, pasaulio klimato kaitos ir jos padarinių švelninimas).



Vandens tiekimo ir nuotekų tvarkymo srityje nustatomi šie sprendiniai:

- Vandens tiekimo ir buitinių nuotekų infrastruktūros plėtros bei renovacijos prioritetas teikiamas teritorijoms, kurios gali aptarnauti didžiausią vartotojų skaičių ir jau turi vandentiekio bei nuotekų tinklus pagal Švenčionių rajono savivaldybės vandens tiekimo ir nuotekų tvarkymo infrastruktūros specialiojo plano keitimo (patvirtintas Švenčionių rajono savivaldybės tarybos 2024 m. gegužės 30 d. Nr. T-147) nustatytus vandens tiekimo ir nuotekų tvarkymo infrastruktūros vystymo prioritetus. Pagrindiniai resursai turėtų būti skirti vandentiekio bei nuotekų sistemos tankinimui, esamų sistemų gerinimui.
- Naujai urbanizuojamose ir urbanizuotose teritorijose jungtis prie centralizuotų geriamojo vandens tiekimo ir nuotekų surinkimo tinklų, kai įgyvendinami geriamojo vandens tiekimo ir nuotekų tvarkymo infrastruktūros plėtros teritorijų planavimo dokumentų sprendiniai.
- Aprūpinimą vandeniu ir buitinių nuotekų tvarkymą vykdyti Švenčionių rajono savivaldybės vandens tiekimo ir nuotekų tvarkymo infrastruktūros specialiojo plano keitimu (patvirtintas Švenčionių rajono savivaldybės tarybos 2024 m. gegužės 30 d. Nr. T-147) nustatytais viešojo geriamojo vandens tiekimo ir nuotekų tvarkymo teritorijoms nustatytoms plėtros kryptims, detalizuotais aprūpinimo vandeniu ir buitinių nuotekų sistemos tvarkymo sprendiniais. Pasikeitus sąlygoms (pavyzdžiui, padidėjus gyventojų tankumui tam tikrose teritorijose) aglomeracijos ribos, viešojo geriamojo vandens tiekimo ir nuotekų tvarkymo zonų ribos turi būti tikslinamos.

Nuotekų surinkimas ir valymas

Vandenių apsauga yra prioritetinė aplinkosaugos sritis Lietuvoje jau daugelį metų. Sektoriaus svarba yra apibrėžta aplinkosaugos programomis, kurios buvo paruoštos per paskutinius dešimt metų. ES direktyva 91/271/EEB „Dėl miestų nuotekų tvarkymo“. Švenčionių rajone visos centralizuotai surenkamos nuotekos yra apvalomos. Prieš išleidžiant į paviršinius vandenis šių nuotekų tarša neviršija didžiausios leistinos koncentracijos. Deja buitinės nuotekynės tinklas nėra pakankamai išvystytas. Vystant buitinės nuotekynės tinklus tikėtina, kad iškils ir naujų valymo įrenginių poreikis bei esamų valyklų pajėgumo didinimo poreikis. Siekiant darnios nuotekų infrastruktūros plėtros būtinos šios įgyvendinimo priemonės:

1. Esamų nuotekų surinkimo tinklų plėtra
2. Naujų nuotekų surinkimo tinklų ir valymo įrenginių statyba.
3. Esamų nuotekų surinkimo tinklų renovacija
4. Esamų valymo įrenginių renovacija
5. Esamų nuotekų surinkimo tinklų renovacija

Paviršinių nuotekų tvarkymo srityje nustatomi šie sprendiniai:

- Palaipsniui inventorizuoti Švenčionių rajono paviršinių nuotekų sistemas, numatyti jų sutvarkymo būdus;
- Mažinti paviršinių nuotekų susidarymą ir (ar) surinkimą. Tai yra, turi būti įrengiama kiek galima mažiau nelaidžių paviršių (išskyrus galimai teršiamas teritorijas);
- Mažinti centralizuotai į aplinką išleidžiamų paviršinių nuotekų kiekį. Tai yra, turėtų būti numatomas paviršinių nuotekų panaudojimas gamybos, žaliųjų plotų laistymo, gaisrų gesinimo reikmėms ir pan.;
- Mažinti susidarančių paviršinių nuotekų užterštumą - tai yra, numatyti sausą galimai teršiamų teritorijų valymą, įrengti stogines taršos atžvilgiu pavojingiausiose vietose ir pan.



Atliekų tvarkymas

Atliekų tvarkymo srityje nustatomi šie sprendiniai:

- Atliekų tvarkymą planuoti, vadovaujantis šia atliekų tvarkymo hierarchija:
 1. atliekų vengimas;
 2. atliekų antrinis panaudojimas;
 3. saugus atliekų šalinimas.
- Vykdamas urbanizuotų teritorijų plėtrą, užtikrinti naujų teritorijų integravimą į esamą atliekų surinkimo sistemą.
- Savivaldybės rengiamuose strateginiuose dokumentuose numatyti priemonės mažinti susidarantių mišrių atliekų kiekį bei šias priemones įgyvendinti.

Gamtinių dujų tiekimas

Gamtinių dujų tiekimo srityje nustatomi šie sprendiniai:

- Gamtinių dujų perdavimo ir paskirstymo tinklų plėtra vykdoma į urbanizuotas teritorijas, įvertinus ekonominį pagrįstumą bei tai, kad iki 2050 m. siekiama, jog visi pastatai taptų beveik nulinės energijos pastatais. Dujų tinklai planuojami, projektuojami ir klojami įvertinus gamtinių dujų vartotojų skaičių ir jų perspektyvinius poreikius, statybos darbų sąmatą, eksploataavimo kaštus, techninius, ekonominius, ekologinius ir finansinius rodiklius bei atsiperkamumą. Skirstomasis vidutinio ir žemo slėgio vamzdynas bus plėtojamas vadovaujantis rinkos principais, vartotojams ir dujų tiekimo įmonėms tarpusavyje sutarus. Plėtojant gamtinių dujų infrastruktūrą prioritetą teikti gamtinių dujų vartojimui pramonės įmonių technologinėms reikmėms.
- Gamtinių dujų tinklų apsaugos zonų dydis ir specialiosios žemės naudojimo sąlygos šiose zonose nustatytos Lietuvos Respublikos specialiųjų žemės naudojimo sąlygų įstatyme. Mažiausi leistini atstumai nuo vamzdynų ir kitų įrenginių iki statinių ir kitų objektų, žemės ir vandens paviršiaus nustatyti Energetikos ministro patvirtintose Gamtinių dujų vamzdynų ir kitų įrenginių apsaugos ir (ar) įrengimo taisyklėse.
- Švenčionių rajono savivaldybėje nutiesti magistralinio dujotiekio vamzdynai ir teritorijos, esančios po 200 m į abi puses nuo šių vamzdynų bei besitęsiančios per visą jų ilgį ir 200 m nuo kraštinio vamzdyno taško, yra priskiriami pirmai vietovės klasei. Magistralinio dujotiekio vietovės klasių teritorijose yra taikomi pirmos vietovės klasės užstatymo normatyvai, nurodyti Magistralinio dujotiekio įrengimo ir plėtros taisyklėse. Teritorijose, kuriose yra pasiekti atitinkamoje magistralinio dujotiekio vietovės klasėje taikomi užstatymo normatyvai ir pageidaujama vykdyti veikla (veiksmai) būtų galima(-i) tik rekonstravus magistralinio dujotiekio vamzdyną(-us) į aukštesnę vietovės klasę, šis(-ie) vamzdynas(-ai) gali būti rekonstruojamas(-i) suinteresuoto asmens (iniciatoriaus) prašymu, jeigu pagal sutartį su magistralinius dujotiekius eksploatuojančia įmone suinteresuotas asmuo užtikrins išankstinį visų su magistralinio dujotiekio rekonstravimu susijusių išlaidų apmokėjimą. Magistralinio dujotiekio vietovės klasių negavus teritorijose magistralinio dujotiekio savininko rašytinio pritarimo draudžiami vykdyti veiklos (veiksmai) yra išvardinti Magistralinio dujotiekio įrengimo ir plėtros taisyklėse bei LR specialiųjų žemės naudojimo sąlygų įstatymo 34 str. 1 d.



Centralizuotas šilumos tiekimas

Centralizuoto šilumos tiekimo (toliau – CŠT) srityje nustatomi šie sprendiniai:

- Šilumos ūkį tvarkyti, vadovaujantis Švenčionių rajono savivaldybės šilumos ūkio specialiajame plane nustatytais šilumos tiekimo zonomis, jose taikomais veiklos reglamentais, detalizuotais CŠT sistemos optimizavimo sprendiniais;
- išlaikyti centralizuoto aprūpinimo šiluma sistemas intensyviai urbanizuojamose teritorijose;
- skatinti centralizuotų sistemų plėtrą kitose teritorijose, jei tai ekonomiškai naudinga;
- nuolat didinti šilumos gamybos, perdavimo ir vartojimo efektyvumą;
- plėtoti didelio naudingumo kogeneraciją CŠT sistemose, kai tai ekonomiškai naudinga;
- užtikrinant vietinių ir atsinaujinančių išteklių naudojimą šilumos gamybai, taip pat šių išteklių pagamintos energijos kaupimą ir laikinąjį saugojimą atitinkamose saugyklose;
- atsiradus paklausai, vystyti šalčio ir vėsumos centralizuotą gamybą ir tiekimą, taip pat išnaudojant žemės gelmių talpines savybes saugant šilumą.

Elektros energijos tiekimas

Elektros energijos tiekimo srityje nustatomi šie sprendiniai:

- Gyvenamųjų vietovių teritorijoje, pagal poreikį atliekant nuolatinius elektros skirstomojo tinklo atnaujinimus, kabeliuoti tinklo linijas;
- Skatinti gaminančių vartotojų skaičiaus didėjimą, elektros kaupimo įrenginių diegimą;
- Vystyti elektromobilių įkrovimo punktų sistemą;
- Naujai urbanizuojamose teritorijose tinklų plėtrai numatomos teritorijos prie kelių ir gatvių. Tikslios teritorijos turi būti nustatytos žemesnio lygmens teritorijų planavimo ir (arba) projektavimo metu.
- Elektros tinklų apsaugos zonose taikomi veiklų apribojimai nustatyti Lietuvos Respublikos specialiųjų žemės naudojimo sąlygų įstatyme, Elektros energetikos įstatyme bei Elektros tinklų apsaugos taisyklėse.

Atsinaujinantys energijos ištekliai

Švenčionių rajono atsinaujinančių energijos išteklių panaudojimo energijos gamybai plėtra planuojama pagal Švenčionių rajono savivaldybės atsinaujinančių išteklių energijos naudojimo plėtros veiksmų planą iki 2030 m. bei Švenčionių rajono savivaldybės šilumos ūkio specialiojo plano keitimą užtikrinant, kad 2030 metais savivaldybės teritorijoje tiekiamos šilumos energijos, pagamintos iš atsinaujinančių energijos išteklių ir atliekinės šilumos, dalis šilumos energijos balanse sudarys ne mažiau kaip 90 procentų, o namų ūkiuose atsinaujinančių energijos išteklių dalis šildymui sunaudojamų energijos išteklių balanse sudarys ne mažiau kaip 80 procentų.

Nustatoma, kad vėjo elektrinių ir/ar vėjo elektrinių parkų statyba (t.y., kai įrengiama daugiau kaip viena elektrinė) visais atvejais negalima (taip pat kai vėjo elektrinės yra ir hibridinės elektrinės dalis) visoje Švenčionių rajono savivaldybės teritorijoje.

Šio bendrojo plano sprendiniais numatoma, kad Saulės šviesos elektrinių, taip pat ir elektros kaupiklių (konteinerių su betarėjomis) statyba negalima visoje Švenčionių rajono savivaldybės teritorijoje, išskyrus atvejus kai numatoma fiziniams ir juridiniams asmenims - individualaus namų ūkio ar įmonės elektros



energijos poreikiui tenkinti iki 50 kW. (gali būti didesnės galios nei 50 kW, jei įrodoma, kad objekto elektros energijos poreikis yra didesnis). Pramonės ir sandėliavimo funkcinėje zonoje saulės šviesos elektrinės gali būti įrengiamos tik ant pastatų.

Rengiant Švenčionių, Švenčionėlių ir Pabradės miestų bendruosius planus (jų keitimus), esant poreikiui, detalizuoti saulės šviesos elektrinių parkų statybą.

Telekomunikaciniai tinklai ir ryšiai

Elektroninių ryšių srityje nustatomi šie sprendiniai:

- Išsaugoti esamas komunikacijas;
- Diegti ir plėtoti 5G ryšį, atsižvelgiant į nacionalinius tikslus;
- Pramoninėse teritorijose plėtoti aukštos kokybės skaitmeninę infrastruktūrą, kuri atitiktų IV pramonės (skaitmeninės) revoliucijos keliamus reikalavimus perspektyvioms ekonominėms veikloms ir išmaniesiems miestams plėtoti.
- 30 m aukščio ir aukštesnių ypatingųjų inžinerinių statinių, tame tarpe ryšio bokštų, statybos reglamentavimas detalizuotas skyriuje „Funkcinėms zonoms taikomi bendrieji tekstiniai reglamentai“.

11. SAVIVALDYBĖS INFRASTRUKTŪROS PLĖTROS PRIORITETAI

Vadovaujantis Lietuvos Respublikos teritorijų planavimo įstatymu, Lietuvos Respublikos savivaldybių infrastruktūros plėtros įstatymu, reglamentuojančiu savivaldybės infrastruktūros plėtrą ir jos planavimą, įgyvendinimą, finansavimą, išskiriamos prioritetingos plėtros teritorijos.

Prioritetingos plėtros teritorijos – savivaldybės ir vietovės lygmens bendruosiuose planuose išskirtos urbanizuotos ir (ar) urbanizuojamos teritorijos (jų dalys), kuriose savivaldybė įsipareigoja vystyti socialinę ir (ar) inžinerinę infrastruktūrą.

Prioritetinga savivaldybės infrastruktūra – savivaldybės tarybos sprendimu pagal savivaldybės tarybos patvirtintus kriterijus pripažinta prioritetinga ir (ar), atsižvelgiant į strateginio planavimo dokumentus, savivaldybės ir (ar) vietovės lygmens bendruosiuose planuose nustatytoms prioritetingos plėtros teritorijoms ir jų vystymui skirta savivaldybės infrastruktūra.

Neprioritetinga savivaldybės infrastruktūra – savivaldybės infrastruktūra, esanti teritorijoje, kuri nepatenka į savivaldybės ir (ar) vietovės lygmens bendruosiuose planuose nustatytas prioritetingos plėtros teritorijas ir kurioje savivaldybė neįsipareigoja vystyti socialinės ir (ar) inžinerinės infrastruktūros.

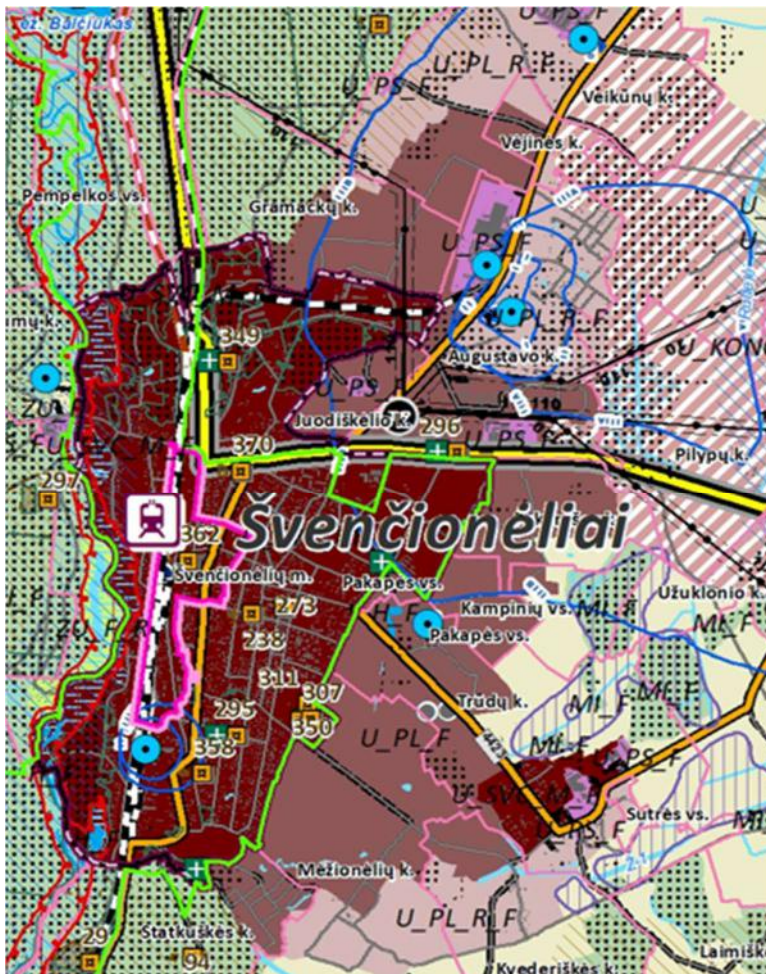
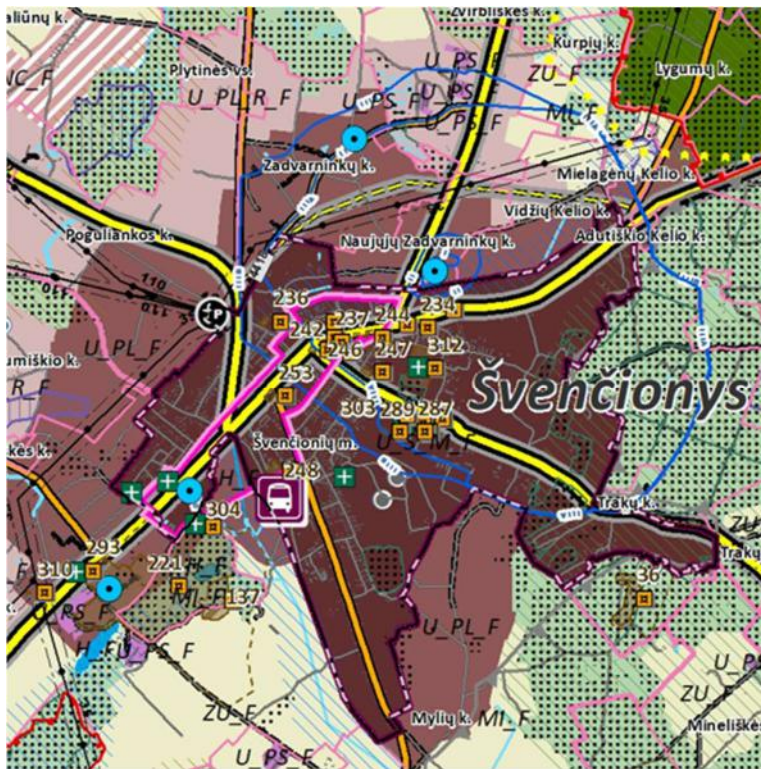
Lietuvos Respublikos savivaldybių infrastruktūros plėtros įstatyme nusakoma, kad savivaldybės infrastruktūrą sudaro socialinė savivaldybės infrastruktūra ir inžinerinė savivaldybės infrastruktūra:

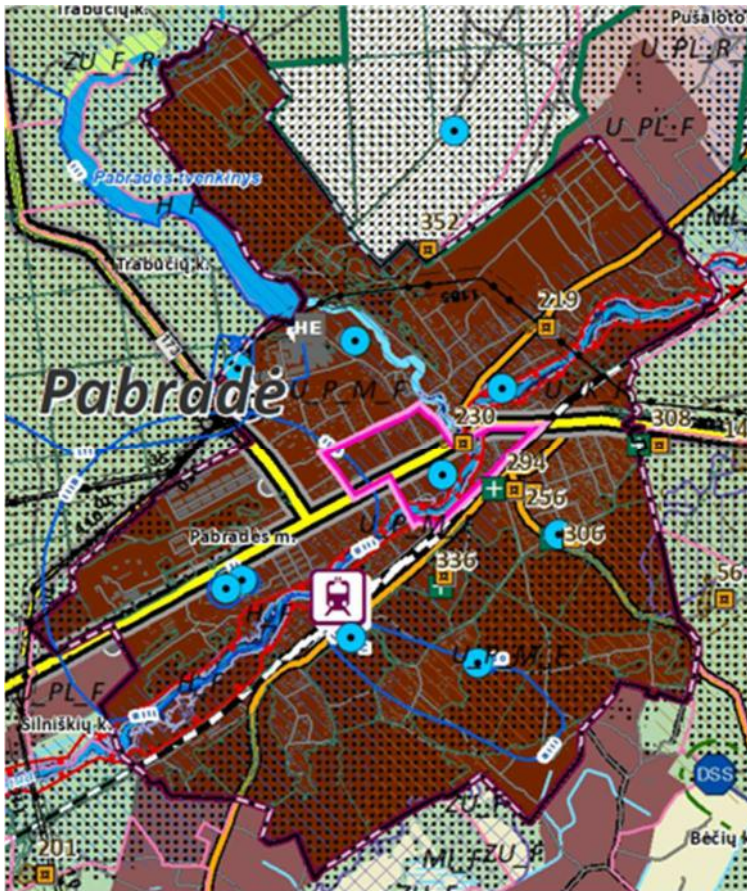
- **Inžinerinė savivaldybės infrastruktūra** – šilumos perdavimo tinklai, geriamojo vandens tiekimo ir nuotekų, įskaitant paviršines nuotekas, tvarkymo inžineriniai statiniai, vietinės reikšmės keliai (taip pat kelio elementai ir kiti inžineriniai statiniai, numatyti inžinerinės savivaldybės infrastruktūros statinio projekte ir esantys žemės juostoje, skirtoje gatvės ir jos elementų įrengimui, kai vietinės reikšmės kelias yra mieste, miestelyje ar kaimo gyvenamojoje vietovėje), kiti transporto statiniai, už kurių statybą, įrengimą ir (ar) eksploatavimą savivaldybės teritorijoje atsakingas savivaldybės infrastruktūros plėtros organizatorius ir (ar) savivaldybės infrastruktūros valdytojas.
- **Socialinė savivaldybės infrastruktūra** – kultūros, švietimo ir mokslo, sveikatos, sporto paskirties statiniai ir (arba) savivaldybės funkcijoms atlikti skirti objektai, už kurių statybą, įrengimą ir (ar) eksploatavimą savivaldybės teritorijoje atsakingas savivaldybės infrastruktūros organizatorius ir (ar) savivaldybės infrastruktūros valdytojas.

Savivaldybės infrastruktūros plėtra – savivaldybės infrastruktūros projektavimas, statyba ir (ar) įrengimas kuriant naują savivaldybės infrastruktūrą arba didinant ir (ar) atkuriant esamos savivaldybės infrastruktūros pajėgumus.

Aukščiau išdėstytos sąvokos pateiktos pagal šiuo metu galiojančio Lietuvos Respublikos savivaldybių infrastruktūros plėtros įstatymo redakciją. Tuo atveju, jei Lietuvos Respublikos savivaldybių infrastruktūros plėtros įstatyme sąvokos pakeičiamos, atitinkamai taikoma aktuali jų redakcija.

Įvertinus bendras pasaulines tvarios urbanizacijos vystymosi tendencijas, valstybės lygmens teritorijų planavimo dokumento – Lietuvos Respublikos teritorijos bendrojo plano nuostatas dėl urbanizacijos – kompaktiškų miestų ir urbanizuotų teritorijų formavimo, nustatomos 3 prioritetingos plėtros teritorijos Švenčionių, Švenčionėlių ir Pabradės miestuose (šios teritorijos pateikiamos Pagrindinio brėžinio apimtyje).





11.1. pav. Prioritetinės plėtros teritorijos Švenčionių rajono savivaldybės teritorijoje.

Prioritetinės plėtros teritorijos gali būti tikslinamos rengiant žemesnio lygmens teritorijų planavimo dokumentus.

Švenčionių rajono savivaldybės teritorijos bendrojo plano keitimas. Sprendinių konkretizavimo stadija

PRIEDAS Nr.1. KVR registruotų vertybių sąrašas

| Kodas plane | Unikalus objekto kodas (u.o.k.) KVR | Pilnas pavadinimas | Statusas | Adresas | Objekto reikšmingumo lygmuo yra | Teritorijos plotas | Vertybė pagal sandarą | Vertybių savybių pobūdis | Saugojimo tikslai |
|-------------|-------------------------------------|--|----------|---|---------------------------------|--|-----------------------|--|--|
| 1 | 10324 | Mėžionių gatvinis rėžinis kaimas | R | Švenčionių rajono sav., Cirkliščio sen., Mėžionių k., | REG | KVR objektas : 343402.00 kv. m Vizualinės apsaugos pozonis: 343402.00 kv. m | Vietovė | Architektūrinis (lemiantis reikšmingumą tipišką); Etnokultūrinis (lemiantis reikšmingumą svarbų); Kraštovaizdžio; Urbanistinis (lemiantis reikšmingumą svarbų); Želdynų (lemiantis reikšmingumą tipišką) | taikomos nekilnojamojų kultūros vertybių pradinės apsaugos nuostatos |
| 2 | 10325 | Dvidešimt šešių sodybų gatvinis kaimas | R | Švenčionių rajono sav., Cirkliščio sen., Modžiūnų k., | - | KVR objektas : 155000.00 kv. m Vizualinės apsaugos pozonis: 600000.00 kv. m | Vietovė | - | taikomos nekilnojamojų kultūros vertybių pradinės apsaugos nuostatos |
| 3 | 10326 | Kretuonų etnoarchitektūrinis kaimas | R | Švenčionių rajono sav., Švenčionėlių sen., Kretuonų k., | REG | KVR objektas : 152622.00 kv. m | Vietovė | Architektūrinis (lemiantis reikšmingumą svarbų); Etnokultūrinis (lemiantis reikšmingumą svarbų); Kraštovaizdžio; Urbanistinis (lemiantis reikšmingumą svarbų); Želdynų (lemiantis reikšmingumą tipišką) | taikomos nekilnojamojų kultūros vertybių pradinės apsaugos nuostatos |
| 4 | 10327 | Septyniolikos sodybų gatvinis kaimas | R | Švenčionių rajono sav., Strūnaičio sen., Vidutinės k., | - | KVR objektas : 140000.00 kv. m Vizualin | Vietovė | - | taikomos nekilnojamojų kultūros vertybių pradinės |

Švenčionių rajono savivaldybės teritorijos bendrojo plano keitimas. Sprendinių konkretizavimo stadija

PRIEDAS Nr.1. KVR registruotų vertybių sąrašas

| Kodas plane | Unikalus objekto kodas (u.o.k.) KVR | Pilnas pavadinimas | Statusas | Adresas | Objekto reikšmingumo lygmuo yra | Teritorijos plotas | Vertybė pagal sandarą | Vertingųjų savybių pobūdis | Saugojimo tikslai |
|-------------|-------------------------------------|------------------------------------|----------|---|---------------------------------|--|-----------------------|---|---|
| | | | | | | ės apsaugo s pозonis: 228000. 00 kv. m | | | apsaugos nuostatos |
| 5 | 17086 | Kaltanėnų miestelio istorinė dalis | R | Švenčionių rajono sav., Kaltanėnų sen., Kaltanėnų mstl., | VIE | KVR objektas : 221000.00 kv. m | Vietovė | Archeologinis (lemiantis reikšmingumą); Architektūrinis (lemiantis reikšmingumą svarbus); Kraštovaizdžio; Urbanistinis (lemiantis reikšmingumą svarbus) | taikomos nekilnojamųjų kultūros vertybių pradinės apsaugos nuostatos |
| 6 | 2384 | Kretuonų senovės gyvenvietė III | R | Švenčionių rajono sav., Švenčionėlių sen., Kretuonų k., | NAC | KVR objektas : 234670.00 kv. m | PO | Archeologinis (lemiantis reikšmingumą) | taikomos nekilnojamųjų kultūros vertybių pradinės apsaugos nuostatos |
| 7 | 2385 | Akmens a. radimvietė | R | Švenčionių rajono sav., Švenčionėlių sen., Vajukiškės k., | - | - | PO | - | taikomos nekilnojamųjų kultūros vertybių pradinės apsaugos nuostatos |
| 8 | 2689 | Antasarės, Popeliškės pilkapynas | P | Švenčionių rajono sav., Sarių sen., Popeliškės vs., | NAC | KVR objektas : 2808.00 kv. m Vizualinės apsaugos pozonis: 857000.00 kv. m | PO | Archeologinis (lemiantis reikšmingumą) | saugoti moksliniam pažinimui bei saugoti viešajam pažinimui ir naudojimui |
| 9 | 2690 | Kasčiukų pilkapynas | P | Švenčionių rajono sav., Sarių sen., Petruškų k., | NAC | KVR objektas : 47715.00 kv. m Apsaugo | PO | Archeologinis (lemiantis reikšmingumą) | saugoti moksliniam pažinimui bei saugoti viešajam |

Švenčionių rajono savivaldybės teritorijos bendrojo plano keitimas. Sprendinių konkretizavimo stadija

PRIEDAS Nr.1. KVR registruotų vertybių sąrašas

| Kodas plane | Unikalus objekto kodas (u.o.k.) KVR | Pilnas pavadinimas | Statusas | Adresas | Objekto reikšmingumo lygmuo yra | Teritorijos plotas | Vertybė pagal sandarą | Vertingųjų savybių pobūdis | Saugojimo tikslai |
|-------------|-------------------------------------|------------------------------|----------|--|---------------------------------|---|-----------------------|--|---|
| | | | | | | s nuo fizinio poveikio pozonis: 13560.00 kv. m | | | pažinimui ir naudojimui |
| 10 | 3197 | Baluošos piliakalnis | P | Švenčionių rajono sav., Pabradės sen., Alkos k., | NAC | KVR objektas : 23033.00 kv. m Vizualinės apsaugos pozonis: 211000.00 kv. m | PO | Archeologinis (lemiantis reikšmingumą); kraštovaizdžio | saugoti moksliniam pažinimui bei saugoti viešajam pažinimui ir naudojimui |
| 11 | 3199 | Jutonių, Dubingių pilkapynas | P | Švenčionių rajono sav., Pabradės sen., Purviniškių k., | NAC | KVR objektas : 97002.00 kv. m Vizualinės apsaugos pozonis: 327000.00 kv. m | PO | Archeologinis (lemiantis reikšmingumą); Kraštovaizdžio | saugoti moksliniam pažinimui bei saugoti viešajam pažinimui ir naudojimui |
| 12 | 3208 | Stirnių pilkapynas | P | Švenčionių rajono sav., Labanoro sen., Vilkarių k., | NAC | KVR objektas : 12000.00 kv. m | PO | Archeologinis (lemiantis reikšmingumą) | saugoti moksliniam pažinimui bei saugoti viešajam pažinimui ir naudojimui |
| 13 | 3416 | Aučynų piliakalnis | P | Švenčionių rajono sav., Švenčionių sen., Aučynų k., | NAC | KVR objektas : 5887.00 kv. m Vizualinės apsaugos pozonis: 778000.00 kv. m | PO | Archeologinis (lemiantis reikšmingumą); Kraštovaizdžio | saugoti moksliniam pažinimui bei saugoti viešajam pažinimui ir naudojimui |

Švenčionių rajono savivaldybės teritorijos bendrojo plano keitimas. Sprendinių konkretizavimo stadija

PRIEDAS Nr.1. KVR registruotų vertybių sąrašas

| Kodas plane | Unikalus objekto kodas (u.o.k.) KVR | Pilnas pavadinimas | Statusas | Adresas | Objekto reikšmingumo lygmuo yra | Teritorijos plotas | Vertybė pagal sandarą | Vertingųjų savybių pobūdis | Saugojimo tikslai |
|-------------|-------------------------------------|--|----------|--|---------------------------------|--|-----------------------|---|---|
| 14 | 3419 | Rakštelių piliakalnis | R | Ignalinos rajono sav., Ignalinos sen., Melninkų k., | REG | KVR objektas : 33705.00 kv. m | PO | Archeologinis (lemiantis reikšmingumą); Kraštovaizdžio | taikomos nekilnojamojų kultūros vertybių pradinės apsaugos nuostatos |
| 15 | 3420 | Šventos pilkapynas | P | Švenčionių rajono sav., Švenčionių sen., Šventos k., | NAC | KVR objektas : 23027.00 kv. m Vizualinės apsaugos pozonis: 588000.00 kv. m | PO | Archeologinis (lemiantis reikšmingumą) | saugoti moksliniam pažinimui bei saugoti viešajam pažinimui ir naudojimui |
| 16 | 3421 | Kaltanėnų, Degutinės pilkapynas | P | Švenčionių rajono sav., Kaltanėnų sen., Šakališkės k., | NAC | KVR objektas : 4593.00 kv. m Vizualinės apsaugos pozonis: 156000.00 kv. m | PO | Archeologinis (lemiantis reikšmingumą) | saugoti moksliniam pažinimui bei saugoti viešajam pažinimui ir naudojimui |
| 17 | 3425 | Peršaukščio pilkapynas, vad. Prancūzkapiai | P | Švenčionių rajono sav., Sarių sen., Paulinavo k., | NAC | KVR objektas : 3576.00 kv. m Apsaugos nuo fizinio poveikio pozonis: 1081.00 kv. m | PO | Archeologinis (lemiantis reikšmingumą) | saugoti moksliniam pažinimui bei saugoti viešajam pažinimui ir naudojimui |
| 18 | 3428 | Kulbokiškės pilkapynas | P | Švenčionių rajono sav., Strūnaičio sen., Karklinės k., | NAC | KVR objektas : 16014.00 kv. m Vizualin | PO | Archeologinis (lemiantis reikšmingumą) | saugoti moksliniam pažinimui bei saugoti viešajam |

Švenčionių rajono savivaldybės teritorijos bendrojo plano keitimas. Sprendinių konkretizavimo stadija

PRIEDAS Nr.1. KVR registruotų vertybių sąrašas

| Kodas plane | Unikalus objekto kodas (u.o.k.) KVR | Pilnas pavadinimas | Statusas | Adresas | Objekto reikšmingumo lygmuo yra | Teritorijos plotas | Vertybė pagal sandarą | Vertingųjų savybių pobūdis | Saugojimo tikslai |
|-------------|-------------------------------------|-------------------------------------|----------|---|---------------------------------|---|-----------------------|--|---|
| | | | | | | ės apsaugo s pozonis: 265000. 00 kv. m | | | pažinimui ir naudojimui |
| 19 | 3429 | Naujo Strūnaičio pilkapynas | P | Švenčionių rajono sav., Strūnaičio sen., Naujo Strūnaičio k., | NAC | KVR objektas : 27500.0 0 kv. m Vizualin ės apsaugo s pozonis: 436000. 00 kv. m | PO | Archeologinis (lemiantis reikšmingumą) | saugoti moksliniam pažinimui bei saugoti viešajam pažinimui ir naudojimui |
| 20 | 3431 | Svitailiškės pilkapynas | P | Švenčionių rajono sav., Strūnaičio sen., Svitailiškės k., | NAC | KVR objektas : 1798.00 kv. m Vizualin ės apsaugo s pozonis: 35000.0 0 kv. m | PO | Archeologinis (lemiantis reikšmingumą) | saugoti moksliniam pažinimui bei saugoti viešajam pažinimui ir naudojimui |
| 21 | 3432 | Šilinės pilkapynas, vad. Duobinėmis | P | Švenčionių rajono sav., Strūnaičio sen., Šilinės k., | NAC | KVR objektas : 23044.0 0 kv. m Vizualin ės apsaugo s pozonis: 260000. 00 kv. m | PO | Archeologinis (lemiantis reikšmingumą) | saugoti moksliniam pažinimui bei saugoti viešajam pažinimui ir naudojimui |
| 22 | 3433 | Pabradės pilkapynas | P | Švenčionių rajono sav., Pabradės sen., Naujadvario k., | NAC | KVR objektas : 52360.0 0 kv. m Vizualin ės apsaugo | PO | Archeologinis (lemiantis reikšmingumą) | saugoti moksliniam pažinimui bei saugoti viešajam pažinimui ir naudojimui |

Švenčionių rajono savivaldybės teritorijos bendrojo plano keitimas. Sprendinių konkretizavimo stadija

PRIEDAS Nr.1. KVR registruotų vertybių sąrašas

| Kodas plane | Unikalus objekto kodas (u.o.k.) KVR | Pilnas pavadinimas | Statusas | Adresas | Objekto reikšmingumo lygmuo yra | Teritorijos plotas | Vertybė pagal sandarą | Vertingųjų savybių pobūdis | Saugojimo tikslai |
|-------------|-------------------------------------|-------------------------------|----------|---|---------------------------------|---|-----------------------|--|---|
| | | | | | | s pozonis: 637000. 00 kv. m | | | |
| 23 | 3434 | Kretuonų pilkapynas | P | Švenčionių rajono sav., Švenčionėlių sen., Pašvenčio vs., | NAC | KVR objektas : 181295.00 kv. m Vizualinės apsaugos pozonis: 28243000.00 kv. m | PO | Archeologinis (lemiantis reikšmingumą) | saugoti moksliniam pažinimui bei saugoti viešajam pažinimui ir naudojimui |
| 24 | 3436 | Rėkučių, Paversmio pilkapynas | P | Švenčionių rajono sav., Švenčionėlių sen., Paversmio k., | NAC | KVR objektas : 18521.00 kv. m Vizualinės apsaugos pozonis: 28243000.00 kv. m | PO | Archeologinis (lemiantis reikšmingumą) | saugoti moksliniam pažinimui bei saugoti viešajam pažinimui ir naudojimui |
| 25 | 3437 | Sarių, Laukių pilkapynas | P | Švenčionių rajono sav., Sarių sen., Laukių k., | NAC | KVR objektas : 44886.00 kv. m Apsaugos nuo fizinio poveikio pozonis: 9842.00 kv. m | PO | Archeologinis (lemiantis reikšmingumą) | saugoti moksliniam pažinimui bei saugoti viešajam pažinimui ir naudojimui |
| 26 | 3438 | Sarių kapinynas | P | Švenčionių rajono sav., Sarių sen., Sarių k., | NAC | KVR objektas : 3100.00 kv. m Vizualinės apsaugos | PO | Archeologinis (lemiantis reikšmingumą) | saugoti moksliniam pažinimui |

Švenčionių rajono savivaldybės teritorijos bendrojo plano keitimas. Sprendinių konkretizavimo stadija

PRIEDAS Nr.1. KVR registruotų vertybių sąrašas

| Kodas plane | Unikalus objekto kodas (u.o.k.) KVR | Pilnas pavadinimas | Statusas | Adresas | Objekto reikšmingumo lygmuo yra | Teritorijos plotas | Vertybė pagal sandarą | Vertingųjų savybių pobūdis | Saugojimo tikslai |
|-------------|-------------------------------------|-------------------------------------|----------|---|---------------------------------|---|-----------------------|--|---|
| | | | | | | pozonis: 80300.00 kv. m | | | |
| 27 | 3442 | Liūlinės pilkapynas | P | Švenčionių rajono sav., Sarių sen., Liūlinės k., | NAC | KVR objektas : 17021.00 kv. m Vizualinės apsaugos pozonis: 686200.00 kv. m | PO | Archeologinis (lemiantis reikšmingumą) | saugoti moksliniam pažinimui bei saugoti viešajam pažinimui ir naudojimui |
| 28 | 3443 | Liūlinės pilkapynas II | P | Švenčionių rajono sav., Sarių sen., Liūlinės k., | NAC | KVR objektas : 1212.00 kv. m Vizualinės apsaugos pozonis: 686200.00 kv. m | PO | Archeologinis (lemiantis reikšmingumą) | saugoti moksliniam pažinimui bei saugoti viešajam pažinimui ir naudojimui |
| 29 | 3444 | Paduobės, Šaltaliūnės pilkapynas | P | Švenčionių rajono sav., Švenčionėlių sen., Garnio k., | NAC | KVR objektas : 47021.00 kv. m Vizualinės apsaugos pozonis: 778900.00 kv. m | PO | Archeologinis (lemiantis reikšmingumą) | saugoti moksliniam pažinimui bei saugoti viešajam pažinimui ir naudojimui |
| 30 | 3445 | Paduobės, Šaltaliūnės pilkapynas II | P | Švenčionių rajono sav., Švenčionėlių sen., Garnio k., | NAC | KVR objektas : 36921.00 kv. m Vizualinės apsaugos | PO | Archeologinis (lemiantis reikšmingumą) | saugoti moksliniam pažinimui bei saugoti viešajam pažinimui ir naudojimui |

Švenčionių rajono savivaldybės teritorijos bendrojo plano keitimas. Sprendinių konkretizavimo stadija

PRIEDAS Nr.1. KVR registruotų vertybių sąrašas

| Kodas plane | Unikalus objekto kodas (u.o.k.) KVR | Pilnas pavadinimas | Statusas | Adresas | Objekto reikšmingumo lygmuo yra | Teritorijos plotas | Vertybė pagal sandarą | Vertingųjų savybių pobūdis | Saugojimo tikslai |
|-------------|-------------------------------------|---|----------|--|---------------------------------|---|-----------------------|--|---|
| | | | | | | pozonis: 778900 0.00 kv. m | | | |
| 31 | 3446 | Paduobės, Šaltaliūnės pilkapynas III | P | Švenčionių rajono sav., Sarių sen., Sudotos k., | NAC | KVR objektas : 60262.00 kv. m Vizualinės apsaugos pozonis: 77890000.00 kv. m | PO | Archeologinis (lemiantis reikšmingumą) | saugoti moksliniam pažinimui bei saugoti viešajam pažinimui ir naudojimui |
| 32 | 3447 | Sudotos pilkapynas | P | Švenčionių rajono sav., Sarių sen., Sudotos k., | NAC | KVR objektas : 264842.00 kv. m | PO | Archeologinis (lemiantis reikšmingumą) | saugoti moksliniam pažinimui bei saugoti viešajam pažinimui ir naudojimui |
| 33 | 3448 | Sudotos pilkapynas II | P | Švenčionių rajono sav., Sarių sen., Sudotos k., | NAC | KVR objektas : 16630.00 kv. m Vizualinės apsaugos pozonis: 7788000.00 kv. m | PO | Archeologinis (lemiantis reikšmingumą) | saugoti moksliniam pažinimui bei saugoti viešajam pažinimui ir naudojimui |
| 34 | 3449 | Veikūnų, Pašaminės pilkapynas, vad. Guronais | P | Švenčionių rajono sav., Švenčionėlių sen., Senos Pašaminės k., | NAC | KVR objektas : 33692.00 kv. m | PO | Archeologinis (lemiantis reikšmingumą) | saugoti moksliniam pažinimui bei saugoti viešajam pažinimui ir naudojimui |
| 35 | 3450 | Juodeliškių pilkapynas, vad. Kapčiais, Guronais | P | Švenčionių rajono sav., Švenčionių sen., Bavainiškės vs., | NAC | KVR objektas : 5314.00 kv. m Vizualinė | PO | Archeologinis (lemiantis reikšmingumą) | saugoti moksliniam pažinimui bei saugoti viešajam |

Švenčionių rajono savivaldybės teritorijos bendrojo plano keitimas. Sprendinių konkretizavimo stadija

PRIEDAS Nr.1. KVR registruotų vertybių sąrašas

| Kodas plane | Unikalus objekto kodas (u.o.k.) KVR | Pilnas pavadinimas | Statusas | Adresas | Objekto reikšmingumo lygmuo yra | Teritorijos plotas | Vertybė pagal sandarą | Vertingųjų savybių pobūdis | Saugojimo tikslai |
|-------------|-------------------------------------|-----------------------------------|----------|--|---------------------------------|---|-----------------------|--|---|
| | | | | | | ės apsaugo s pozonis: 435000. 00 kv. m | | | pažinimui ir naudojimui |
| 36 | 3451 | Trakų pilkapynas | P | Švenčionių rajono sav., Strūnaičio sen., Mineliškės k., | NAC | KVR objektas : 32034.0 0 kv. m Vizualin ės apsaugo s pozonis: 281000. 00 kv. m | PO | Archeologinis (lemiantis reikšmingumą) | saugoti moksliniam pažinimui bei saugoti viešajam pažinimui ir naudojimui |
| 37 | 4139 | Reškutėnų senovės gyvenvietė III | VS | Švenčionių rajono sav., Švenčionėlių sen., Reškutėnų k., | REG | KVR objektas : 3443.00 kv. m Vizualin ės apsaugo s pozonis: 282430 000.00 kv. m | PO | Archeologinis (lemiantis reikšmingumą) | saugoti moksliniam pažinimui: |
| 38 | 4702 | Pakretuonės senovės gyvenvietė II | R | Švenčionių rajono sav., Švenčionėlių sen., Pakretuonės k., | REG | KVR objektas : 54098.0 0 kv. m | PO | Archeologinis (lemiantis reikšmingumą) | taikomos nekilnojamo jų kultūros vertybių pradinės apsaugos nuostatos |
| 39 | 12081 | Mylių pilkapynas | P | Švenčionių rajono sav., Cirklišio sen., Mylių k., | NAC | KVR objektas : 19046.0 0 kv. m Vizualin ės apsaugo s pozonis: 351000. 00 kv. m | PO | Archeologinis (lemiantis reikšmingumą) | saugoti moksliniam pažinimui bei saugoti viešajam pažinimui ir naudojimui |

Švenčionių rajono savivaldybės teritorijos bendrojo plano keitimas. Sprendinių konkretizavimo stadija

PRIEDAS Nr.1. KVR registruotų vertybių sąrašas

| Kodas plane | Unikalus objekto kodas (u.o.k.) KVR | Pilnas pavadinimas | Statusas | Adresas | Objekto reikšmingumo lygmuo yra | Teritorijos plotas | Vertybė pagal sandarą | Vertingųjų savybių pobūdis | Saugojimo tikslai |
|-------------|-------------------------------------|--------------------------------------|----------|--|---------------------------------|--|-----------------------|--|---|
| 40 | 12082 | Peršaukščio pilkapynas II | P | Švenčionių rajono sav., Cirkliščio sen., Peršaukščio k., | NAC | KVR objektas : 3955.00 kv. m Apsaugos nuo fizinio poveikio pozonis: 1309.00 kv. m | PO | Archeologinis (lemiantis reikšmingumą) | saugoti moksliniam pažinimui bei saugoti viešajam pažinimui ir naudojimui |
| 41 | 12083 | Peršaukščio, Kasčiukų pilkapynas II | P | Švenčionių rajono sav., Sarių sen., Petruškų k., | NAC | KVR objektas : 4236.00 kv. m Apsaugos nuo fizinio poveikio pozonis: 7115.00 kv. m | PO | Archeologinis (lemiantis reikšmingumą) | saugoti moksliniam pažinimui bei saugoti viešajam pažinimui ir naudojimui |
| 42 | 12084 | Peršaukščio, Kasčiukų pilkapynas III | P | Švenčionių rajono sav., Sarių sen., Petruškų k., | NAC | KVR objektas : 4236.00 kv. m Apsaugos nuo fizinio poveikio pozonis: 7115.00 kv. m | PO | Archeologinis (lemiantis reikšmingumą) | saugoti moksliniam pažinimui bei saugoti viešajam pažinimui ir naudojimui |
| 43 | 12085 | Pašekščio pilkapynas | P | Švenčionių rajono sav., Labanoro sen., Aukštasalės k., | NAC | KVR objektas : 5013.00 kv. m Vizualinės apsaugos pozonis: 18700.00 kv. m | PO | Archeologinis (lemiantis reikšmingumą) | saugoti moksliniam pažinimui bei saugoti viešajam pažinimui ir naudojimui |

Švenčionių rajono savivaldybės teritorijos bendrojo plano keitimas. Sprendinių konkretizavimo stadija

PRIEDAS Nr.1. KVR registruotų vertybių sąrašas

| Kodas plane | Unikalus objekto kodas (u.o.k.) KVR | Pilnas pavadinimas | Statusas | Adresas | Objekto reikšmingumo lygmuo yra | Teritorijos plotas | Vertybė pagal sandarą | Vertingųjų savybių pobūdis | Saugojimo tikslai |
|-------------|-------------------------------------|--|----------|---|---------------------------------|---|-----------------------|--|---|
| 44 | 12086 | Družilių pilkapynas | P | Švenčionių rajono sav., Magūnų sen., Družilių k., | NAC | KVR objektas : 13000.00 kv. m Vizualinės apsaugos pozonis: 297000.00 kv. m | PO | Archeologinis (lemiantis reikšmingumą) | saugoti moksliniam pažinimui bei saugoti viešajam pažinimui ir naudojimui |
| 45 | 12087 | Šeškynės pilkapynas | P | Švenčionių rajono sav., Magūnų sen., Šeškynės k., | NAC | KVR objektas : 43032.00 kv. m Vizualinės apsaugos pozonis: 597000.00 kv. | PO | Archeologinis (lemiantis reikšmingumą) | saugoti moksliniam pažinimui bei saugoti viešajam pažinimui ir naudojimui |
| 46 | 12089 | Kretuonėlės senovės gyvenvietė | R | Švenčionių rajono sav., Švenčionėlių sen., Kretuonėlės vs., | REG | KVR objektas : 59832.00 kv. m | PO | Archeologinis (lemiantis reikšmingumą) | taikomos nekilnojamojų kultūros vertybių pradinės apsaugos nuostatos |
| 47 | 12090 | Pakretuonės senovės gyvenvietė | R | Švenčionių rajono sav., Švenčionėlių sen., Pakretuonės k., | REG | KVR objektas : 46722.00 kv. m | PO | Archeologinis (lemiantis reikšmingumą) | taikomos nekilnojamojų kultūros vertybių pradinės apsaugos nuostatos |
| 48 | 12091 | Reškutėnų, Žemaitiškės senovės gyvenvietė | R | Švenčionių rajono sav., Švenčionėlių sen., Reškutėnų k., | REG | KVR objektas : 8005.00 kv. m | PO | Archeologinis (lemiantis reikšmingumą) | taikomos nekilnojamojų kultūros vertybių pradinės apsaugos nuostatos |
| 49 | 12092 | Reškutėnų, Žemaitiškės senovės gyvenvietė II | R | Švenčionių rajono sav., Švenčionėlių sen., | REG | KVR objektas : 15785.00 kv. m | PO | Archeologinis (lemiantis reikšmingumą) | taikomos nekilnojamojų kultūros vertybių pradinės |

Švenčionių rajono savivaldybės teritorijos bendrojo plano keitimas. Sprendinių konkretizavimo stadija

PRIEDAS Nr.1. KVR registruotų vertybių sąrašas

| Kodas plane | Unikalus objekto kodas (u.o.k.) KVR | Pilnas pavadinimas | Statusas | Adresas | Objekto reikšmingumo lygmuo yra | Teritorijos plotas | Vertybė pagal sandarą | Vertingųjų savybių pobūdis | Saugojimo tikslai |
|-------------|-------------------------------------|---------------------------------|----------|--|---------------------------------|---|-----------------------|--|---|
| | | | | Reškutėnų k., | | | | | apsaugos nuostatos |
| 50 | 12093 | Reškutėnų senovės gyvenvietė II | R | Švenčionių rajono sav., Švenčionėlių sen., Reškutėnų k., | REG | KVR objektas : 30942.00 kv. m | PO | Archeologinis (lemiantis reikšmingumą) | taikomos nekilnojamojų kultūros vertybių pradinės apsaugos nuostatos |
| 51 | 12094 | Reškutėnų senovės gyvenvietė | R | Švenčionių rajono sav., Švenčionėlių sen., Reškutėnų k., | NAC | KVR objektas : 212766.00 kv. m | PO | Archeologinis (lemiantis reikšmingumą) | taikomos nekilnojamojų kultūros vertybių pradinės apsaugos nuostatos |
| 52 | 12095 | Sarių, Laukių pilkapynas II | P | Švenčionių rajono sav., Sarių sen., Laukių k., | NAC | KVR objektas : 32377.00 kv. m Apsaugos nuo fizinio poveikio pozonis: 6991.00 kv. m | PO | Archeologinis (lemiantis reikšmingumą) | saugoti moksliniam pažinimui bei saugoti viešajam pažinimui ir naudojimui |
| 53 | 12097 | Dotenėnų pilkapynas | P | Švenčionių rajono sav., Švenčionėlių sen., Dotenėnų k., | NAC | KVR objektas : 64048.00 kv. m Vizualinės apsaugos pozonis: 778900.00 kv. m | PO | Archeologinis (lemiantis reikšmingumą) | saugoti moksliniam pažinimui bei saugoti viešajam pažinimui ir naudojimui |
| 54 | 12270 | Kretuonų senovės gyvenvietė | R | Švenčionių rajono sav., Švenčionėlių sen., Kretuonų k., | REG | KVR objektas : 99408.00 kv. m | PO | Archeologinis (lemiantis reikšmingumą) | taikomos nekilnojamojų kultūros vertybių pradinės apsaugos nuostatos |

Švenčionių rajono savivaldybės teritorijos bendrojo plano keitimas. Sprendinių konkretizavimo stadija

PRIEDAS Nr.1. KVR registruotų vertybių sąrašas

| Kodas plane | Unikalus objekto kodas (u.o.k.) KVR | Pilnas pavadinimas | Statusas | Adresas | Objekto reikšmingumo lygmuo yra | Teritorijos plotas | Vertybė pagal sandarą | Vertingųjų savybių pobūdis | Saugojimo tikslai |
|-------------|-------------------------------------|--------------------------------|----------|---|---------------------------------|---|-----------------------|--|---|
| 55 | 12271 | Kretuonų senovės gyvenvietė II | R | Švenčionių rajono sav., Švenčionėlių sen., Kretuonų k., | REG | KVR objektas : 99408.00 kv. m | PO | Archeologinis (lemiantis reikšmingumą) | taikomos nekilnojamojų kultūros vertybių pradinės apsaugos nuostatos |
| 56 | 12272 | Žvirzdžiūnų pilkapykas | P | Švenčionių rajono sav., Pabradės sen., Žvirzdžiūnų vs., | NAC | KVR objektas : 11018.00 kv. m | PO | Archeologinis (lemiantis reikšmingumą) | saugoti moksliniam pažinimui bei saugoti viešajam pažinimui ir naudojimui |
| 57 | 12273 | Sudotos senovės gyvenvietė | R | Švenčionių rajono sav., Sarių sen., Sudotos k., | REG | KVR objektas : 10959.00 kv. m | PO | Archeologinis (lemiantis reikšmingumą) | taikomos nekilnojamojų kultūros vertybių pradinės apsaugos nuostatos |
| 58 | 12274 | Sudotos senovės gyvenvietė II | R | Švenčionių rajono sav., Sarių sen., Sudotos k., | REG | KVR objektas : 10522.00 kv. m | PO | Archeologinis (lemiantis reikšmingumą) | taikomos nekilnojamojų kultūros vertybių pradinės apsaugos nuostatos |
| 59 | 12399 | Kasčiukų pilkapis | P | Švenčionių rajono sav., Sarių sen., Petruškų k., | NAC | KVR objektas : 1115.00 kv. m Apsaugos nuofizinio poveikio pozonis: 3364.00 kv. m | PO | Archeologinis (lemiantis reikšmingumą) | saugoti moksliniam pažinimui bei saugoti viešajam pažinimui ir naudojimui |
| 60 | 12409 | Veliankos, Žingių pilkapykas | P | Švenčionių rajono sav., Pabradės sen., Karpakėlio k., | NAC | KVR objektas : 44887.00 kv. m Vizualinės apsaugos pozonis: | PO | Archeologinis (lemiantis reikšmingumą) | saugoti moksliniam pažinimui bei saugoti viešajam pažinimui ir naudojimui |

Švenčionių rajono savivaldybės teritorijos bendrojo plano keitimas. Sprendinių konkretizavimo stadija

PRIEDAS Nr.1. KVR registruotų vertybių sąrašas

| Kodas plane | Unikalus objekto kodas (u.o.k.) KVR | Pilnas pavadinimas | Statusas | Adresas | Objekto reikšmingumo lygmuo yra | Teritorijos plotas | Vertybė pagal sandarą | Vertingųjų savybių pobūdis | Saugojimo tikslai |
|-------------|-------------------------------------|---------------------------------|----------|---|---------------------------------|---|-----------------------|--|---|
| | | | | | | 793000.00 kv. m | | | |
| 61 | 13025 | Budrių piliakalnis, vad. Pilale | R | Švenčionių rajono sav., Labanoro sen., Budrių k., | REG | KVR objektas : 30940.00 kv. m | PO | Archeologinis (lemiantis reikšmingumą); Kraštovaizdžio | taikomos nekilnojamojų kultūros vertybių pradinės apsaugos nuostatos |
| 62 | 13026 | Paaldikio pilkapynas | P | Švenčionių rajono sav., Labanoro sen., Jusėniškių k., | NAC | KVR objektas : 42527.00 kv. m Vizualinės apsaugos pozonis: 486000.00 kv. m | PO | Archeologinis (lemiantis reikšmingumą) | saugoti moksliniam pažinimui bei saugoti viešajam pažinimui ir naudojimui |
| 63 | 16269 | Sen. Gyvenvietė | R | Švenčionių rajono sav., Sarių sen., Sudotos k., | - | - | PO | - | taikomos nekilnojamojų kultūros vertybių pradinės apsaugos nuostatos |
| 64 | 16389 | Kuklių senovės gyvenvietė | R | Švenčionių rajono sav., Kaltanėnų sen., Kuklių k., | REG | KVR objektas : 17166.00 kv. m | PO | Archeologinis (lemiantis reikšmingumą); Kraštovaizdžio | taikomos nekilnojamojų kultūros vertybių pradinės apsaugos nuostatos |
| 65 | 16390 | Kuklių senovės gyvenvietė II | R | Švenčionių rajono sav., Kaltanėnų sen., Kuklių k., | REG | KVR objektas : 33215.00 kv. m | PO | Archeologinis (lemiantis reikšmingumą); Kraštovaizdžio | taikomos nekilnojamojų kultūros vertybių pradinės apsaugos nuostatos |
| 66 | 16391 | Abejučių pilkapynas | P | Švenčionių rajono sav., Pabradės sen., Abejučių k., | NAC | KVR objektas : 30075.00 kv. m Vizualin | PO | Archeologinis (lemiantis reikšmingumą) | saugoti moksliniam pažinimui bei saugoti viešajam |

Švenčionių rajono savivaldybės teritorijos bendrojo plano keitimas. Sprendinių konkretizavimo stadija

PRIEDAS Nr.1. KVR registruotų vertybių sąrašas

| Kodas plane | Unikalus objekto kodas (u.o.k.) KVR | Pilnas pavadinimas | Statusas | Adresas | Objekto reikšmingumo lygmuo yra | Teritorijos plotas | Vertybė pagal sandarą | Vertingųjų savybių pobūdis | Saugojimo tikslai |
|-------------|-------------------------------------|---------------------------|----------|---|---------------------------------|---|-----------------------|--|---|
| | | | | | | ės apsaugo s pozonis: 589000. 00 kv. m | | | pažinimui ir naudojimui |
| 67 | 16392 | Pabradės pilkapynas II | P | Švenčionių rajono sav., Pabradės sen., Naujadvario k., | NAC | KVR objektas : 2712.00 kv. m Vizualinės apsaugos pozonis: 637000. 00 kv. m | PO | Archeologinis (lemiantis reikšmingumą) | saugoti moksliniam pažinimui bei saugoti viešajam pažinimui ir naudojimui |
| 68 | 16393 | Ziboliškės pilkapynas | P | Švenčionių rajono sav., Strūnaičio sen., Ziboliškės k., | NAC | KVR objektas : 1914.00 kv. m Vizualinės apsaugos pozonis: 109800 00.00 kv. m | PO | Archeologinis (lemiantis reikšmingumą) | saugoti moksliniam pažinimui bei saugoti viešajam pažinimui ir naudojimui |
| 69 | 16394 | Ziboliškės pilkapynas II | P | Švenčionių rajono sav., Strūnaičio sen., Ziboliškės k., | NAC | KVR objektas : 17006.00 kv. m Vizualinės apsaugos pozonis: 109800 00.00 kv. m | PO | Archeologinis (lemiantis reikšmingumą) | saugoti moksliniam pažinimui bei saugoti viešajam pažinimui ir naudojimui |
| 70 | 16395 | Ziboliškės pilkapynas III | P | Švenčionių rajono sav., Strūnaičio sen., Ziboliškės k., | NAC | KVR objektas : 3101.00 kv. m Vizualin | PO | Archeologinis (lemiantis reikšmingumą) | saugoti moksliniam pažinimui bei saugoti viešajam |

Švenčionių rajono savivaldybės teritorijos bendrojo plano keitimas. Sprendinių konkretizavimo stadija

PRIEDAS Nr.1. KVR registruotų vertybių sąrašas

| Kodas plane | Unikalus objekto kodas (u.o.k.) KVR | Pilnas pavadinimas | Statusas | Adresas | Objekto reikšmingumo lygmuo yra | Teritorijos plotas | Vertybė pagal sandarą | Vertingųjų savybių pobūdis | Saugojimo tikslai |
|-------------|-------------------------------------|----------------------------------|----------|---|---------------------------------|---|-----------------------|--|---|
| | | | | | | ės apsaugo s pozonis: 109800 00.00 kv. m | | | pažinimui ir naudojimui |
| 71 | 16396 | Akmeniškių senovės gyvenvietė | R | Švenčionių rajono sav., Švenčionėlių sen., Akmeniškių k., | REG | KVR objektas : 64139.00 kv. m | PO | Archeologinis (lemiantis reikšmingumą) | taikomos nekilnojamojų kultūros vertybių pradinės apsaugos nuostatos |
| 72 | 16397 | Akmeniškių senovės gyvenvietė II | R | Švenčionių rajono sav., Švenčionėlių sen., Akmeniškių k., | REG | KVR objektas : 5778.00 kv. m | PO | Archeologinis (lemiantis reikšmingumą) | taikomos nekilnojamojų kultūros vertybių pradinės apsaugos nuostatos |
| 73 | 16398 | Antaniškės pilkapynas | P | Švenčionių rajono sav., Kaltanėnų sen., Borovkos vs., | NAC | KVR objektas : 2012.00 kv. m | PO | Archeologinis (lemiantis reikšmingumą) | saugoti moksliniam pažinimui bei saugoti viešajam pažinimui ir naudojimui |
| 74 | 16400 | Kretuonų pilkapynas II | P | Švenčionių rajono sav., Švenčionėlių sen., Pašvenčio vs., | NAC | KVR objektas : 69332.00 kv. m Vizualinės apsaugos pozonis: 28243000.00 kv. m | PO | Archeologinis (lemiantis reikšmingumą) | saugoti moksliniam pažinimui bei saugoti viešajam pažinimui ir naudojimui |
| 75 | 16401 | Paduobės piliakalnis | P | Švenčionių rajono sav., Sarių sen., Sudotos k., | NAC | KVR objektas : 8987.00 kv. m Vizualinės apsaugos | PO | Archeologinis (lemiantis reikšmingumą); Kraštovaizdžio | saugoti moksliniam pažinimui bei saugoti viešajam pažinimui ir naudojimui |

Švenčionių rajono savivaldybės teritorijos bendrojo plano keitimas. Sprendinių konkretizavimo stadija

PRIEDAS Nr.1. KVR registruotų vertybių sąrašas

| Kodas plane | Unikalus objekto kodas (u.o.k.) KVR | Pilnas pavadinimas | Statusas | Adresas | Objekto reikšmingumo lygmuo yra | Teritorijos plotas | Vertybė pagal sandarą | Vertingųjų savybių pobūdis | Saugojimo tikslai |
|-------------|-------------------------------------|---|----------|--|---------------------------------|--|-----------------------|--|---|
| | | | | | | pozonis: 778900 0.00 kv. m | | | |
| 76 | 16402 | Paduobės pilkapis | VS | Švenčionių rajono sav., Švenčionėlių sen., Dotenėnų k., | NAC | KVR objektas : 1001.00 kv. m Vizualinės apsaugos pozonis: 778900 0.00 kv. m | PO | Archeologinis (lemiantis reikšmingumą) | saugoti moksliniam pažinimui bei saugoti viešajam pažinimui ir naudojimui |
| 77 | 16403 | Pakretuonės senovės gyvenvietė III | R | Švenčionių rajono sav., Švenčionėlių sen., Pakretuonės k., | REG | KVR objektas : 20037.00 kv. m | PO | Archeologinis (lemiantis reikšmingumą) | taikomos nekilnojamojų kultūros vertybių pradinės apsaugos nuostatos |
| 78 | 16404 | Pakretuonės senovės gyvenvietė IV | R | Švenčionių rajono sav., Švenčionėlių sen., Pakretuonės k., | REG | KVR objektas : 64540.00 kv. m | PO | Archeologinis (lemiantis reikšmingumą) | taikomos nekilnojamojų kultūros vertybių pradinės apsaugos nuostatos |
| 79 | 16405 | Reškutėnų, Žemaitiškės senovės gyvenvietė III | R | Švenčionių rajono sav., Švenčionėlių sen., Reškutėnų k., | REG | KVR objektas : 64540.00 kv. m | PO | Archeologinis (lemiantis reikšmingumą) | taikomos nekilnojamojų kultūros vertybių pradinės apsaugos nuostatos |
| 80 | 16406 | Reškutėnų, Žemaitiškės senovės gyvenvietė IV | R | Švenčionių rajono sav., Švenčionėlių sen., Reškutėnų k., | REG | KVR objektas : 8246.00 kv. m | PO | Archeologinis (lemiantis reikšmingumą) | taikomos nekilnojamojų kultūros vertybių pradinės apsaugos nuostatos |
| 81 | 16407 | Akmens amžiaus kapynas | R | Švenčionių rajono sav., Švenčionėlių sen., | - | - | PO | - | taikomos nekilnojamojų kultūros vertybių pradinės |

Švenčionių rajono savivaldybės teritorijos bendrojo plano keitimas. Sprendinių konkretizavimo stadija

PRIEDAS Nr.1. KVR registruotų vertybių sąrašas

| Kodas plane | Unikalus objekto kodas (u.o.k.) KVR | Pilnas pavadinimas | Statusas | Adresas | Objekto reikšmingumo lygmuo yra | Teritorijos plotas | Vertybė pagal sandarą | Vertingųjų savybių pobūdis | Saugojimo tikslai |
|-------------|-------------------------------------|---|----------|--|---------------------------------|-------------------------------|-----------------------|--|--|
| | | | | Pervieniškių k., | | | | | apsaugos nuostatos |
| 82 | 16409 | Reškutėnų senovės gyvenvietė IV | R | Švenčionių rajono sav., Švenčionėlių sen., Reškutėnų k., | REG | KVR objektas : 19455.00 kv. m | PO | Archeologinis (lemiantis reikšmingumą) | taikomos nekilnojamojų kultūros vertybių pradinės apsaugos nuostatos |
| 83 | 16410 | Akmens ir žalvario a. kapinynas | R | Švenčionių rajono sav., Švenčionėlių sen., Reškutėnų k., | - | - | PO | - | taikomos nekilnojamojų kultūros vertybių pradinės apsaugos nuostatos |
| 84 | 16411 | Žalvario a. gyvenvietė | R | Švenčionių rajono sav., Švenčionėlių sen., Reškutėnų k., | - | - | PO | - | taikomos nekilnojamojų kultūros vertybių pradinės apsaugos nuostatos |
| 85 | 16412 | Reškutėnų, Žemaitiškės senovės gyvenvietė V | R | Švenčionių rajono sav., Švenčionėlių sen., Reškutėnų k., | REG | KVR objektas : 21629.00 kv. m | PO | Archeologinis (lemiantis reikšmingumą) | taikomos nekilnojamojų kultūros vertybių pradinės apsaugos nuostatos |
| 86 | 16413 | Rėkučių senovės gyvenvietė II | R | Švenčionių rajono sav., Švenčionėlių sen., Rėkučių k., | REG | KVR objektas : 27860.00 kv. m | PO | Archeologinis (lemiantis reikšmingumą) | taikomos nekilnojamojų kultūros vertybių pradinės apsaugos nuostatos |
| 87 | 16414 | Rėkučių senovės gyvenvietė | R | Švenčionių rajono sav., Švenčionėlių sen., Rėkučių k., | REG | KVR objektas : 15033.00 kv. m | PO | Archeologinis (lemiantis reikšmingumą) | taikomos nekilnojamojų kultūros vertybių pradinės apsaugos nuostatos |
| 88 | 16415 | Rėkučių, Pakretuonės pilkapynas | P | Švenčionių rajono sav., Švenčionėlių sen., | NAC | KVR objektas : 26408.00 kv. m | PO | Archeologinis (lemiantis reikšmingumą) | saugoti moksliniam pažinimui bei saugoti viešajam |

Švenčionių rajono savivaldybės teritorijos bendrojo plano keitimas. Sprendinių konkretizavimo stadija

PRIEDAS Nr.1. KVR registruotų vertybių sąrašas

| Kodas plane | Unikalus objekto kodas (u.o.k.) KVR | Pilnas pavadinimas | Statusas | Adresas | Objekto reikšmingumo lygmuo yra | Teritorijos plotas | Vertybė pagal sandarą | Vertingųjų savybių pobūdis | Saugojimo tikslai |
|-------------|-------------------------------------|------------------------------------|----------|--|---------------------------------|---|-----------------------|--|---|
| | | | | Pakretuonės glž. st., | | Vizualinės apsaugos pozonis: 282430 00.00 kv. m | | | pažinimui ir naudojimui |
| 89 | 16416 | Rėkučių, Paversmio pilkapynas II | P | Švenčionių rajono sav., Švenčionėlių sen., Paversmiok., | NAC | KVR objektas : 1217.00 kv. m Vizualinės apsaugos pozonis: 282430 00.00 kv. m | PO | Archeologinis (lemiantis reikšmingumą) | saugoti moksliniam pažinimui bei saugoti viešajam pažinimui ir naudojimui |
| 90 | 16417 | Akmens a. gyvenvietė II | R | Švenčionių rajono sav., Švenčionėlių sen., Rėkučių k., | - | - | PO | - | taikomos nekilnojamojų kultūros vertybių pradinės apsaugos nuostatos |
| 91 | 16418 | Senos Pašaminės senovės gyvenvietė | R | Švenčionių rajono sav., Švenčionėlių sen., Senos Pašaminės k., | REG | KVR objektas : 35657.00 kv. m | PO | | taikomos nekilnojamojų kultūros vertybių pradinės apsaugos nuostatos |
| 92 | 16419 | Sudotos pilkapių vieta | VS | Švenčionių rajono sav., Sarių sen., Sudotos k., | REG | KVR objektas : 5417.00 kv. m Vizualinės apsaugos pozonis: 778900 0.00 kv. m | PO | Archeologinis (lemiantis reikšmingumą) | saugoti moksliniam pažinimui bei saugoti viešajam pažinimui ir naudojimui |

Švenčionių rajono savivaldybės teritorijos bendrojo plano keitimas. Sprendinių konkretizavimo stadija

PRIEDAS Nr.1. KVR registruotų vertybių sąrašas

| Kodas plane | Unikalus objekto kodas (u.o.k.) KVR | Pilnas pavadinimas | Statusas | Adresas | Objekto reikšmingumo lygmuo yra | Teritorijos plotas | Vertybė pagal sandarą | Vertingųjų savybių pobūdis | Saugojimo tikslai |
|-------------|-------------------------------------|----------------------------------|----------|---|---------------------------------|---|-----------------------|--|---|
| 93 | 16420 | Švenčionėlių pilkapynas | P | Švenčionių rajono sav., Švenčionėlių sen., Dotenėnų k., | NAC | KVR objektas : 53067.00 kv. m Vizualinės apsaugos pozonis: 778900.00 kv. m | PO | Archeologinis (lemiantis reikšmingumą) | saugoti moksliniam pažinimui bei saugoti viešajam pažinimui ir naudojimui |
| 94 | 16421 | Švenčionėlių pilkapis | VS | Švenčionių rajono sav., Švenčionėlių sen., Statkuškės k., | NAC | KVR objektas : 676.00 kv. m Vizualinės apsaugos pozonis: 778900.00 kv. m | PO | Archeologinis (lemiantis reikšmingumą) | saugoti moksliniam pažinimui bei saugoti viešajam pažinimui ir naudojimui |
| 95 | 16422 | Veikūnų, Pašaminės pilkapynas II | P | Švenčionių rajono sav., Švenčionėlių sen., Veikūnų k., | NAC | KVR objektas : 75065.00 kv. m Vizualinės apsaugos pozonis: 282430.00 kv. m | PO | Archeologinis (lemiantis reikšmingumą) | saugoti moksliniam pažinimui bei saugoti viešajam pažinimui ir naudojimui |
| 96 | 16423 | Veikūnų pilkapis | VS | Švenčionių rajono sav., Švenčionėlių sen., Veikūnų k., | NAC | KVR objektas : 1009.00 kv. m Vizualinės apsaugos pozonis: 282430 | PO | Archeologinis (lemiantis reikšmingumą) | saugoti moksliniam pažinimui bei saugoti viešajam pažinimui ir naudojimui |

Švenčionių rajono savivaldybės teritorijos bendrojo plano keitimas. Sprendinių konkretizavimo stadija

PRIEDAS Nr.1. KVR registruotų vertybių sąrašas

| Kodas plane | Unikalus objekto kodas (u.o.k.) KVR | Pilnas pavadinimas | Statusas | Adresas | Objekto reikšmingumo lygmuo yra | Teritorijos plotas | Vertybė pagal sandarą | Vertingųjų savybių pobūdis | Saugojimo tikslai |
|-------------|-------------------------------------|---------------------------------------|----------|---|---------------------------------|---|-----------------------|--|---|
| | | | | | | 00.00 kv. m | | | |
| 97 | 16424 | Papiškės pilkapynas, vad. Guranais | P | Švenčionių rajono sav., Švenčionių sen., Papiškės k., | NAC | KVR objektas : 26869.00 kv. m Vizualinės apsaugos pozonis: 28243000.00 kv. m | PO | Archeologinis (lemiantis reikšmingumą) | saugoti moksliniam pažinimui bei saugoti viešajam pažinimui ir naudojimui |
| 98 | 16425 | Stūglių piliakalnis, vad. Piliakalniu | VS | Švenčionių rajono sav., Švenčionių sen., Stūglių k., | NAC | KVR objektas : 104013.00 kv. m Vizualinės apsaugos pozonis: 1043000.00 kv. m | PO | Archeologinis (lemiantis reikšmingumą); Kraštovaizdžio | saugoti moksliniam pažinimui bei saugoti viešajam pažinimui ir naudojimui |
| 99 | 16517 | Kirdeikiškės pilkapynas | P | Švenčionių rajono sav., Sarių sen., Kirdeikiškės k., | NAC | KVR objektas : 33010.00 kv. m Vizualinės apsaugos pozonis: 7789000.00 kv. m | PO | Archeologinis (lemiantis reikšmingumą) | saugoti moksliniam pažinimui bei saugoti viešajam pažinimui ir naudojimui |
| 100 | 16518 | Kirdeikiškės pilkapynas II | P | Švenčionių rajono sav., Sarių sen., Kirdeikiškės k., | NAC | KVR objektas : 34022.00 kv. m Vizualinės | PO | Archeologinis (lemiantis reikšmingumą) | saugoti moksliniam pažinimui bei saugoti viešajam pažinimui ir naudojimui |

Švenčionių rajono savivaldybės teritorijos bendrojo plano keitimas. Sprendinių konkretizavimo stadija

PRIEDAS Nr.1. KVR registruotų vertybių sąrašas

| Kodas plane | Unikalus objekto kodas (u.o.k.) KVR | Pilnas pavadinimas | Statusas | Adresas | Objekto reikšmingumo lygmuo yra | Teritorijos plotas | Vertybė pagal sandarą | Vertingųjų savybių pobūdis | Saugojimo tikslai |
|-------------|-------------------------------------|--------------------------------------|----------|---|---------------------------------|--|-----------------------|---|---|
| | | | | | | apsaugos pozonis: 778900 0.00 kv. m | | | |
| 101 | 17153 | Papravalės piliakalnis su gyvenviete | VS | Ignalinos rajono sav., Ignalinos sen., Papravalės k., | NAC | KVR objekta s: 59924.0 0 kv. m | KO | Archeologinis (lemiantis reikšmingumą); Kraštovaizdžio | saugoti moksliniam pažinimui bei saugoti viešajam pažinimui ir naudojimui |
| | 24766 | Piliakalnis, vad. Plikuoju kalnu | VS | Ignalinos rajono sav., Ignalinos sen., Papravalės k., | NAC | - | JK | Archeologinis (lemiantis reikšmingumą); Kraštovaizdžio | saugoti moksliniam pažinimui bei saugoti viešajam pažinimui ir naudojimui |
| | 24767 | Gyvenvietė | VS | Ignalinos rajono sav., Ignalinos sen., Papravalės k., | NAC | - | JK | Archeologinis (lemiantis reikšmingumą) | saugoti moksliniam pažinimui bei saugoti viešajam pažinimui ir naudojimui |
| 102 | 17193 | Ežerinčiškės pilkapynas | P | Švenčionių rajono sav., Cirkliščio sen., Ežerinčiškės k., | NAC | KVR objektas : 3500.00 kv. m Vizualinės apsaugos pozonis: 476000. 00 kv. m | PO | Archeologinis (lemiantis reikšmingumą) | saugoti moksliniam pažinimui bei saugoti viešajam pažinimui ir naudojimui |
| 103 | 17194 | Ežerinčiškės pilkapis | VS | Švenčionių rajono sav., Cirkliščio sen., Ežerinčiškės k., | REG | KVR objektas : 1200.00 kv. m Vizualinės apsaugos pozonis: | PO | Archeologinis (lemiantis reikšmingumą) | saugoti moksliniam pažinimui bei saugoti viešajam pažinimui ir naudojimui |

Švenčionių rajono savivaldybės teritorijos bendrojo plano keitimas. Sprendinių konkretizavimo stadija

PRIEDAS Nr.1. KVR registruotų vertybių sąrašas

| Kodas plane | Unikalus objekto kodas (u.o.k.) KVR | Pilnas pavadinimas | Statusas | Adresas | Objekto reikšmingumo lygmuo yra | Teritorijos plotas | Vertybė pagal sandarą | Vertingųjų savybių pobūdis | Saugojimo tikslai |
|-------------|-------------------------------------|--|----------|---|---------------------------------|--|-----------------------|--|---|
| | | | | | | 476000.00 kv. m | | | |
| 104 | 17195 | Mėžionių, Paulinavo pilkapynas | VS | Švenčionių rajono sav., Cirkliščio sen., Mėžionių k., | REG | KVR objektas : 16027.00 kv. m Vizualinės apsaugos pozonis: 764000.00 kv. m | PO | Archeologinis (lemiantis reikšmingumą) | saugoti moksliniam pažinimui bei saugoti viešajam pažinimui ir naudojimui |
| 105 | 17196 | Peršaukščio, Kasčiukų pilkapynas | P | Švenčionių rajono sav., Sarių sen., Petruškų k., | NAC | KVR objektas : 1080.00 kv. m Apsaugos nuo fizinio poveikio pozonis: 1855.00 kv. m | PO | Archeologinis (lemiantis reikšmingumą) | saugoti moksliniam pažinimui bei saugoti viešajam pažinimui ir naudojimui |
| 106 | 17197 | Baliulių piliakalnis su gyvenvieta | P | Švenčionių rajono sav., Pabradės sen., Baliulių k., | NAC | KVR objektas : 33815.00 kv. m Vizualinės apsaugos pozonis: 815000.00 kv. m | KO | Archeologinis (lemiantis reikšmingumą); Kraštovaizdžio | saugoti moksliniam pažinimui bei saugoti viešajam pažinimui ir naudojimui |
| | 24126 | Baliulių piliakalnio su gyvenvieta piliakalnis | P | Švenčionių rajono sav., Pabradės sen., Baliulių k., | NAC | - | JK | Archeologinis (lemiantis reikšmingumą); Kraštovaizdžio | saugoti moksliniam pažinimui bei saugoti viešajam pažinimui ir naudojimui |
| | 24127 | Baliulių piliakalnio su | P | Švenčionių rajono sav., Pabradės | NAC | - | JK | Archeologinis (lemiantis reikšmingumą) | saugoti moksliniam pažinimui |

Švenčionių rajono savivaldybės teritorijos bendrojo plano keitimas. Sprendinių konkretizavimo stadija

PRIEDAS Nr.1. KVR registruotų vertybių sąrašas

| Kodas plane | Unikalus objekto kodas (u.o.k.) KVR | Pilnas pavadinimas | Statusas | Adresas | Objekto reikšmingumo lygmuo yra | Teritorijos plotas | Vertybė pagal sandarą | Vertingųjų savybių pobūdis | Saugojimo tikslai |
|-------------|-------------------------------------|-------------------------|----------|--|---------------------------------|--|-----------------------|--|---|
| | | gyvenvietė gyvenvietė | | sen., Baliulių k., | | | | | bei saugoti viešajam pažinimui ir naudojimui |
| 107 | 17198 | Baliulių pilkapynas | P | Švenčionių rajono sav., Pabradės sen., Baliulių k., | NAC | KVR objektas : 3532.00 kv. m Vizualinės apsaugos pozonis: 815000.00 kv. m | PO | Archeologinis (lemiantis reikšmingumą) | saugoti moksliniam pažinimui bei saugoti viešajam pažinimui ir naudojimui |
| 108 | 17199 | Melagėnėlių pilkapynas | P | Švenčionių rajono sav., Sarių sen., Melagėnų k., | NAC | KVR objektas : 7015.00 kv. m Vizualinės apsaugos pozonis: 851000.00 kv. m | PO | Archeologinis (lemiantis reikšmingumą) | saugoti moksliniam pažinimui bei saugoti viešajam pažinimui ir naudojimui |
| 109 | 17200 | Liūlinės pilkapynas III | P | Švenčionių rajono sav., Sarių sen., Melagėnų k., | NAC | KVR objektas : 1304.00 kv. m Vizualinės apsaugos pozonis: 686200.00 kv. m | PO | Archeologinis (lemiantis reikšmingumą) | saugoti moksliniam pažinimui bei saugoti viešajam pažinimui ir naudojimui |
| 110 | 17201 | Juodyno pilkapynas | P | Švenčionių rajono sav., Švenčionėlių sen., Pašaltupio vs., | NAC | KVR objektas : 5261.00 kv. m Vizualinės apsaugos pozonis: | PO | Archeologinis (lemiantis reikšmingumą) | saugoti moksliniam pažinimui bei saugoti viešajam pažinimui ir naudojimui |

Švenčionių rajono savivaldybės teritorijos bendrojo plano keitimas. Sprendinių konkretizavimo stadija

PRIEDAS Nr.1. KVR registruotų vertybių sąrašas

| Kodas plane | Unikalus objekto kodas (u.o.k.) KVR | Pilnas pavadinimas | Statusas | Adresas | Objekto reikšmingumo lygmuo yra | Teritorijos plotas | Vertybė pagal sandarą | Vertingųjų savybių pobūdis | Saugojimo tikslai |
|-------------|-------------------------------------|----------------------------------|----------|--|---------------------------------|---|-----------------------|---|--|
| | | | | | | 853000.00 kv. m | | | |
| 111 | 17202 | Akmens a. gyvenvietė | R | Švenčionių rajono sav., Švenčionėlių sen., Murmų k., | - | - | PO | - | taikomos nekilnojamojų kultūros vertybių pradinės apsaugos nuostatos |
| 112 | 17203 | Pakretuonės senovės gyvenvietė V | R | Švenčionių rajono sav., Švenčionėlių sen., Pakretuonės k., | REG | KVR objektas : 14065.00 kv. m | PO | Archeologinis (lemiantis reikšmingumą) | taikomos nekilnojamojų kultūros vertybių pradinės apsaugos nuostatos |
| 113 | 17337 | Akmens amžiaus radimvietė | R | Švenčionių rajono sav., Švenčionėlių sen., Reškutėnų k., | - | - | PO | - | taikomos nekilnojamojų kultūros vertybių pradinės apsaugos nuostatos |
| 114 | 17339 | Senkapiai II | R | Švenčionių rajono sav., Švenčionėlių sen., Reškutėnų k., | - | - | PO | - | taikomos nekilnojamojų kultūros vertybių pradinės apsaugos nuostatos |
| 115 | 20655 | Kaltanėnų senovės gyvenvietė | VS | Švenčionių rajono sav., Kaltanėnų sen., Ožkinių k., | NAC | KVR objektas : 31287.00 kv. m Apsaugos nuo fizinio poveikio pozonis: 7881.00 kv. m | PO | Archeologinis (lemiantis reikšmingumą); Kraštovaizdžio; Povandeninis (lemiantis reikšmingumą svarbus) | taikomos nekilnojamojų kultūros vertybių pradinės apsaugos nuostatos |
| 116 | 21447 | Kavaltiškės senovės gyvenvietė | P | Švenčionių rajono sav., Adučiškio sen., Kavaltiškės k., | NAC | KVR objektas : 116032.00 kv. m Vizualin | PO | Archeologinis (lemiantis reikšmingumą) | saugoti moksliniam pažinimui |

Švenčionių rajono savivaldybės teritorijos bendrojo plano keitimas. Sprendinių konkretizavimo stadija

PRIEDAS Nr.1. KVR registruotų vertybių sąrašas

| Kodas plane | Unikalus objekto kodas (u.o.k.) KVR | Pilnas pavadinimas | Statusas | Adresas | Objekto reikšmingumo lygmuo yra | Teritorijos plotas | Vertybė pagal sandarą | Vertingųjų savybių pobūdis | Saugojimo tikslai |
|-------------|-------------------------------------|----------------------------------|----------|---|---------------------------------|--|-----------------------|--|---|
| | | | | | | ės apsaugo s pozonis: 100600 0.00 kv. m | | | |
| 117 | 21448 | Kavališkės senovės gyvenvietė II | P | Švenčionių rajono sav., Adučiškio sen., Kavališkės k., | NAC | KVR objektas : 38030.0 0 kv. m | PO | Archeologinis (lemiantis reikšmingumą) | saugoti moksliniam pažinimui |
| 118 | 21449 | Lazdinėlių senovės gyvenvietė | P | Švenčionių rajono sav., Adučiškio sen., Lazdinėlių k., | NAC | KVR objektas : 60062.0 0 kv. m | PO | Archeologinis (lemiantis reikšmingumą) | saugoti moksliniam pažinimui |
| 119 | 21450 | Lazdinėlių senovės gyvenvietė II | P | Švenčionių rajono sav., Adučiškio sen., Lazdinėlių k., | NAC | KVR objektas : 17047.0 0 kv. m | PO | Archeologinis (lemiantis reikšmingumą) | saugoti moksliniam pažinimui |
| 120 | 21458 | Ziboliškės pilkapynas IV | P | Švenčionių rajono sav., Strūnaičio sen., Ziboliškės k., | NAC | KVR objektas : 1602.00 kv. m Vizualinės apsaugos pozonis: 109800 0.00 kv. m | PO | Archeologinis (lemiantis reikšmingumą) | saugoti moksliniam pažinimui bei saugoti viešajam pažinimui ir naudojimui |
| 121 | 21459 | Ziboliškės pilkapis | P | Švenčionių rajono sav., Strūnaičio sen., Ziboliškės k., | NAC | KVR objektas : 1211.00 kv. m Vizualinės apsaugos pozonis: 109800 | PO | Archeologinis (lemiantis reikšmingumą) | saugoti moksliniam pažinimui bei saugoti viešajam pažinimui ir naudojimui |

Švenčionių rajono savivaldybės teritorijos bendrojo plano keitimas. Sprendinių konkretizavimo stadija

PRIEDAS Nr.1. KVR registruotų vertybių sąrašas

| Kodas plane | Unikalus objekto kodas (u.o.k.) KVR | Pilnas pavadinimas | Statusas | Adresas | Objekto reikšmingumo lygmuo yra | Teritorijos plotas | Vertybė pagal sandarą | Vertingųjų savybių pobūdis | Saugojimo tikslai |
|-------------|-------------------------------------|-----------------------------------|----------|--|---------------------------------|--|-----------------------|--|---|
| | | | | | | 00.00 kv. m | | | |
| 122 | 21460 | Ziboliškės pilkapis II | P | Švenčionių rajono sav., Strūnaičio sen., Ziboliškės k., | NAC | KVR objektas : 1200.00 kv. m Vizualinės apsaugos pozonis: 109800.00 kv. m | PO | Archeologinis (lemiantis reikšmingumą) | saugoti moksliniam pažinimui bei saugoti viešajam pažinimui ir naudojimui |
| 123 | 21461 | Karalkų senovės gyvenvietė | R | Švenčionių rajono sav., Svirkų sen., Karalkų k., | REG | KVR objektas : 9979.00 kv. m Vizualinės apsaugos pozonis: 580000.00 kv. m | PO | Archeologinis (lemiantis reikšmingumą) | taikomos nekilnojamojų kultūros vertybių pradinės apsaugos nuostatos |
| 124 | 21462 | Gramackų pilkapynas | VS | Švenčionių rajono sav., Švenčionėlių sen., Veikūnų k., | REG | KVR objektas : 1532.00 kv. m Vizualinės apsaugos pozonis: 518500.00 kv. m | PO | Archeologinis (lemiantis reikšmingumą) | saugoti moksliniam pažinimui bei saugoti viešajam pažinimui ir naudojimui |
| 125 | 21463 | Pakretuonės senovės gyvenvietė VI | R | Švenčionių rajono sav., Švenčionėlių sen., Pakretuonės k., | REG | KVR objektas : 6763.00 kv. m | PO | Archeologinis (lemiantis reikšmingumą) | taikomos nekilnojamojų kultūros vertybių pradinės apsaugos nuostatos |

Švenčionių rajono savivaldybės teritorijos bendrojo plano keitimas. Sprendinių konkretizavimo stadija

PRIEDAS Nr.1. KVR registruotų vertybių sąrašas

| Kodas plane | Unikalus objekto kodas (u.o.k.) KVR | Pilnas pavadinimas | Statusas | Adresas | Objekto reikšmingumo lygmuo yra | Teritorijos plotas | Vertybė pagal sandarą | Vertingųjų savybių pobūdis | Saugojimo tikslai |
|-------------|-------------------------------------|---------------------------|----------|--|---------------------------------|---|-----------------------|--|---|
| 126 | 21465 | Ragas vad. Alku | VS | Švenčionių rajono sav., Švenčionių sen., Rakštelių k., | - | KVR objektas : 8800.00 kv. m | PO | - | saugoti viešajam pažinimui ir naudojimui |
| 127 | 21466 | Antaniškės pilkapynas II | P | Švenčionių rajono sav., Kaltanėnų sen., Borovkos vs., | NAC | KVR objektas : 21506.00 kv. m Vizualinės apsaugos pozonis: 882500.00 kv. m | PO | Archeologinis (lemiantis reikšmingumą) | saugoti moksliniam pažinimui bei saugoti viešajam pažinimui ir naudojimui |
| 128 | 21467 | Antaniškės pilkapynas III | P | Švenčionių rajono sav., Kaltanėnų sen., Borovkos vs., | NAC | KVR objektas : 1508.00 kv. m Vizualinės apsaugos pozonis: 882500.00 kv. m | PO | Archeologinis (lemiantis reikšmingumą) | saugoti moksliniam pažinimui bei saugoti viešajam pažinimui ir naudojimui |
| 129 | 21468 | Liūlinės pilkapis | VS | Švenčionių rajono sav., Sarių sen., Liūlinės k., | NAC | KVR objektas : 1212.00 kv. m Vizualinės apsaugos pozonis: 686200.00 kv. m | PO | Archeologinis (lemiantis reikšmingumą) | saugoti moksliniam pažinimui bei saugoti viešajam pažinimui ir naudojimui |
| 130 | 21469 | Sudotos pilkapynas III | R | Švenčionių rajono sav., Sarių sen., Sudotos k., | NAC | KVR objektas : 10456.00 kv. m | PO | Archeologinis (lemiantis reikšmingumą) | taikomos nekilnojamojo kultūros vertybių pradinės apsaugos nuostatos |

Švenčionių rajono savivaldybės teritorijos bendrojo plano keitimas. Sprendinių konkretizavimo stadija

PRIEDAS Nr.1. KVR registruotų vertybių sąrašas

| Kodas plane | Unikalus objekto kodas (u.o.k.) KVR | Pilnas pavadinimas | Statusas | Adresas | Objekto reikšmingumo lygmuo yra | Teritorijos plotas | Vertybė pagal sandarą | Vertingųjų savybių pobūdis | Saugojimo tikslai |
|-------------|-------------------------------------|---|----------|--|---------------------------------|---|-----------------------|--|---|
| 131 | 21470 | Šilinės pilkapynas II, vad. Kapukalniui | VS | Švenčionių rajono sav., Strūnaičio sen., Rūdabėsčio k., | NAC | KVR objektas : 17602.00 kv. m Vizualinės apsaugos pozonis: 384000.00 kv. m | PO | Archeologinis (lemiantis reikšmingumą) | saugoti moksliniam pažinimui bei saugoti viešajam pažinimui ir naudojimui |
| 132 | 21509 | Akmens a. stovyklavietė | R | Ignalinos rajono sav., Ignalinos sen., Peleko k., | - | - | PO | - | taikomos nekilnojamojų kultūros vertybių pradinės apsaugos nuostatos |
| 133 | 24123 | Adučiškio piliakalnis su gyvenvieta | P | Švenčionių rajono sav., Adučiškio sen., Adučiškio mstl., | NAC | KVR objektas: 22307.00 kv. m Vizualinės apsaugos pozonis: 184000.00 kv. m | KO | Archeologinis (lemiantis reikšmingumą); Kraštovaizdžio | saugoti moksliniam pažinimui bei saugoti viešajam pažinimui ir naudojimui |
| | 21445 | Adučiškio piliakalnio su gyvenvieta piliakalnis | P | Švenčionių rajono sav., Adučiškio sen., Adučiškio mstl., | NAC | - | JK | Archeologinis (lemiantis reikšmingumą); Kraštovaizdžio | saugoti moksliniam pažinimui bei saugoti viešajam pažinimui ir naudojimui |
| | 21446 | Adučiškio piliakalnio su gyvenvieta gyvenvietė | P | Švenčionių rajono sav., Adučiškio sen., Adučiškio mstl., | NAC | - | JK | Archeologinis (lemiantis reikšmingumą) | saugoti moksliniam pažinimui bei saugoti viešajam pažinimui ir naudojimui |
| 134 | 24124 | Akvieriškės piliakalnis su gyvenvieta | P | Švenčionių rajono sav., Strūnaičio sen., | NAC | KVR objektas: 22600.00 kv. m | KO | Archeologinis (lemiantis reikšmingumą); Kraštovaizdžio | saugoti moksliniam pažinimui bei saugoti viešajam |

Švenčionių rajono savivaldybės teritorijos bendrojo plano keitimas. Sprendinių konkretizavimo stadija

PRIEDAS Nr.1. KVR registruotų vertybių sąrašas

| Kodas plane | Unikalus objekto kodas (u.o.k.) KVR | Pilnas pavadinimas | Statusas | Adresas | Objekto reikšmingumo lygmuo yra | Teritorijos plotas | Vertybė pagal sandarą | Vertingųjų savybių pobūdis | Saugojimo tikslai |
|-------------|-------------------------------------|--|----------|--|---------------------------------|---|-----------------------|--|---|
| | | | | Akvieriškės k., | | Vizualinės apsaugos pozonis: 121000 0.00 kv. m | | | pažinimui ir naudojimui |
| | 3426 | Akvieriškės piliakalnio su gyvenvietė piliakalnis | P | Švenčionių rajono sav., Strūnaičio sen., Akvieriškės k., | NAC | - | JK | Archeologinis (lemiantis reikšmingumą); Kraštovaizdžio | saugoti moksliniam pažinimui bei saugoti viešajam pažinimui ir naudojimui |
| | 24125 | Akvieriškės piliakalnio su gyvenvietė gyvenvietė | P | Švenčionių rajono sav., Strūnaičio sen., Akvieriškės k., | NAC | - | JK | Archeologinis (lemiantis reikšmingumą) | saugoti moksliniam pažinimui bei saugoti viešajam pažinimui ir naudojimui |
| 135 | 24138 | Reškutėnų piliakalnis su gyvenvietė | P | Švenčionių rajono sav., Švenčionėlių sen., Reškutėnų k., | NAC | KVR objekto s: 44235.0 0 kv. m Vizualinės apsaugos pozonis: 282430 00.00 kv. m | KO | Archeologinis (lemiantis reikšmingumą); Kraštovaizdžio | saugoti moksliniam pažinimui bei saugoti viešajam pažinimui ir naudojimui |
| | 16408 | Reškutėnų piliakalnio su gyvenvietė piliakalnis, vad. Galo kalnu, Liepkalniu | P | Švenčionių rajono sav., Švenčionėlių sen., Reškutėnų k., | NAC | - | JK | Archeologinis (lemiantis reikšmingumą); Kraštovaizdžio | saugoti moksliniam pažinimui bei saugoti viešajam pažinimui ir naudojimui |
| | 24146 | Reškutėnų piliakalnio su gyvenvietė gyvenvietė | P | Švenčionių rajono sav., Švenčionėlių sen., Reškutėnų k., | NAC | - | JK | Archeologinis (lemiantis reikšmingumą) | saugoti moksliniam pažinimui bei saugoti viešajam pažinimui ir naudojimui |

Švenčionių rajono savivaldybės teritorijos bendrojo plano keitimas. Sprendinių konkretizavimo stadija

PRIEDAS Nr.1. KVR registruotų vertybių sąrašas

| Kodas plane | Unikalus objekto kodas (u.o.k.) KVR | Pilnas pavadinimas | Statusas | Adresas | Objekto reikšmingumo lygmuo yra | Teritorijos plotas | Vertybė pagal sandarą | Vertingųjų savybių pobūdis | Saugojimo tikslai |
|-------------|-------------------------------------|---|----------|---|---------------------------------|---|-----------------------|--|---|
| 136 | 24128 | Bogutiškės piliakalnis su gyvenvieta | P | Švenčionių rajono sav., Cirkliščio sen., Bogutiškės k., | NAC | KVR objekta s: 39300.0 0 kv. m Vizualin ės apsaugo s pozonis: 453000.00 kv. m | KO | Archeologinis (lemiantis reikšmingumą); Kraštovaizdžio | saugoti moksliniam pažinimui bei saugoti viešajam pažinimui ir naudojimui |
| | 3439 | Bogutiškės piliakalnio su gyvenvieta piliakalnis | P | Švenčionių rajono sav., Cirkliščio sen., Bogutiškės k., | NAC | - | JK | Archeologinis (lemiantis reikšmingumą); Kraštovaizdžio | saugoti moksliniam pažinimui bei saugoti viešajam pažinimui ir naudojimui |
| | 24129 | Bogutiškės piliakalnio su gyvenvieta gyvenvietė | P | Švenčionių rajono sav., Cirkliščio sen., Bogutiškės k., | REG | - | JK | Archeologinis (lemiantis reikšmingumą) | saugoti moksliniam pažinimui bei saugoti viešajam pažinimui ir naudojimui |
| 137 | 24130 | Cirkliščio piliakalnis su gyvenvieta | P | Švenčionių rajono sav., Cirkliščio sen., Cirkliščio k., | NAC | KVR objekta s: 42000.0 0 kv. m Vizualin ės apsaugo s pozonis: 536000.00 kv. m | KO | Archeologinis (lemiantis reikšmingumą); Kraštovaizdžio | saugoti moksliniam pažinimui bei saugoti viešajam pažinimui ir naudojimui |
| | 3424 | Cirkliščio piliakalnio su gyvenvieta piliakalnis, vad. Perkūnkalniu | P | Švenčionių rajono sav., Cirkliščio sen., Cirkliščio k., | NAC | - | JK | Archeologinis (lemiantis reikšmingumą); Kraštovaizdžio | saugoti moksliniam pažinimui bei saugoti viešajam pažinimui ir naudojimui |
| | 24131 | Cirkliščio piliakalnio su gyvenvieta gyvenvietė | P | Švenčionių rajono sav., Cirkliščio sen., Cirkliščio k., | NAC | - | JK | Archeologinis (lemiantis reikšmingumą) | saugoti moksliniam pažinimui bei saugoti viešajam |

Švenčionių rajono savivaldybės teritorijos bendrojo plano keitimas. Sprendinių konkretizavimo stadija

PRIEDAS Nr.1. KVR registruotų vertybių sąrašas

| Kodas plane | Unikalus objekto kodas (u.o.k.) KVR | Pilnas pavadinimas | Statusas | Adresas | Objekto reikšmingumo lygmuo yra | Teritorijos plotas | Vertybė pagal sandarą | Vertingųjų savybių pobūdis | Saugojimo tikslai |
|-------------|-------------------------------------|---|----------|--|---------------------------------|---|-----------------------|---|--|
| | | | | | | | | | <i>pažinimui ir naudojimui</i> |
| 138 | 24132 | Kačėniškės piliakalnis su gyvenvieta | P | Švenčionių rajono sav., Švenčionių sen., Kačėniškės k., | NAC | KVR objekta s: 52156.0 0 kv. m Vizualin ės apsaugo s pozonis: 707000.00 kv. m | KO | Archeologinis (lemiantis reikšmingumą); Kraštovaizdžio | saugoti moksliniam pažinimui bei saugoti viešajam pažinimui ir naudojimui |
| | 24133 | <i>Kačėniškės piliakalnio su gyvenvieta gyvenvietė</i> | <i>P</i> | <i>Švenčionių rajono sav., Švenčionių sen., Kačėniškės k.,</i> | <i>NAC</i> | <i>-</i> | <i>JK</i> | <i>Archeologinis (lemiantis reikšmingumą); Kraštovaizdžio</i> | <i>saugoti moksliniam pažinimui bei saugoti viešajam pažinimui ir naudojimui</i> |
| | 3417 | <i>Kačėniškės piliakalnio su gyvenvieta piliakalnis</i> | <i>P</i> | <i>Švenčionių rajono sav., Švenčionių sen., Kačėniškės k.,</i> | <i>NAC</i> | <i>-</i> | <i>JK</i> | <i>Archeologinis (lemiantis reikšmingumą); Kraštovaizdžio</i> | <i>saugoti moksliniam pažinimui bei saugoti viešajam pažinimui ir naudojimui</i> |
| 139 | 24134 | Kavalčiukų piliakalnis su gyvenvieta | P | Švenčionių rajono sav., Strūnaičio sen., Kavalčiukų k., | NAC | KVR objekta s: 33024.0 0 kv. m Vizualin ės apsaugo s pozonis: 100100 0.00 kv. m | KO | Archeologinis (lemiantis reikšmingumą); Kraštovaizdžio | saugoti moksliniam pažinimui bei saugoti viešajam pažinimui ir naudojimui |
| | 12096 | <i>Kavalčiukų piliakalnio su gyvenvieta piliakalnis</i> | <i>P</i> | <i>Švenčionių rajono sav., Strūnaičio sen., Kavalčiukų k.,</i> | <i>NAC</i> | <i>-</i> | <i>JK</i> | <i>Archeologinis (lemiantis reikšmingumą); Kraštovaizdžio</i> | <i>saugoti moksliniam pažinimui bei saugoti viešajam pažinimui ir naudojimui</i> |

Švenčionių rajono savivaldybės teritorijos bendrojo plano keitimas. Sprendinių konkretizavimo stadija

PRIEDAS Nr.1. KVR registruotų vertybių sąrašas

| Kodas plane | Unikalus objekto kodas (u.o.k.) KVR | Pilnas pavadinimas | Statusas | Adresas | Objekto reikšmingumo lygmuo yra | Teritorijos plotas | Vertybė pagal sandarą | Vertingųjų savybių pobūdis | Saugojimo tikslai |
|-------------|-------------------------------------|---|----------|---|---------------------------------|---|-----------------------|--|---|
| | 24135 | Kavalčiukų piliakalnio su gyvenvietė gyvenvietė | P | Švenčionių rajono sav., Strūnaičio sen., Kavalčiukų k., | NAC | - | JK | Archeologinis (lemiantis reikšmingumą); Kraštovaizdžio | saugoti moksliniam pažinimui bei saugoti viešajam pažinimui ir naudojimui |
| 140 | 24136 | Prienų piliakalnis su gyvenvietė | P | Švenčionių rajono sav., Magūnų sen., Prienų k., | NAC | KVR objekta s: 30178.00 kv. m Vizualinės apsaugos pozonis: 633000.00 kv. m | KO | Archeologinis (lemiantis reikšmingumą); Kraštovaizdžio | saugoti moksliniam pažinimui bei saugoti viešajam pažinimui ir naudojimui |
| | 3423 | Prienų piliakalnio su gyvenvietė piliakalnis, vad. Veršupka | P | Švenčionių rajono sav., Magūnų sen., Prienų k., | NAC | - | JK | Archeologinis (lemiantis reikšmingumą); Kraštovaizdžio | saugoti moksliniam pažinimui bei saugoti viešajam pažinimui ir naudojimui |
| | 24137 | Prienų piliakalnio su gyvenvietė gyvenvietė | P | Švenčionių rajono sav., Magūnų sen., Prienų k., | NAC | - | JK | Archeologinis (lemiantis reikšmingumą) | saugoti moksliniam pažinimui bei saugoti viešajam pažinimui ir naudojimui |
| 141 | 24139 | Stajėtiškio piliakalnis su gyvenvietė | P | Švenčionių rajono sav., Adučiškio sen., Stajėtiškio k., | NAC | KVR objekta s: 73781.00 kv. m Vizualinės apsaugos pozonis: 869000.00 kv. m | KO | Archeologinis (lemiantis reikšmingumą); Kraštovaizdžio; Mitologinis (lemiantis reikšmingumą svarbus) | saugoti moksliniam pažinimui bei saugoti viešajam pažinimui ir naudojimui |

Švenčionių rajono savivaldybės teritorijos bendrojo plano keitimas. Sprendinių konkretizavimo stadija

PRIEDAS Nr.1. KVR registruotų vertybių sąrašas

| Kodas plane | Unikalus objekto kodas (u.o.k.) KVR | Pilnas pavadinimas | Statusas | Adresas | Objekto reikšmingumo lygmuo yra | Teritorijos plotas | Vertybė pagal sandarą | Vertingųjų savybių pobūdis | Saugojimo tikslai |
|-------------|-------------------------------------|---|----------|---|---------------------------------|--|-----------------------|--|---|
| | 21451 | Stajėtiškio piliakalnio su gyvenvieta piliakalnis | P | Švenčionių rajono sav., Adutiškio sen., Stajėtiškio k., | NAC | - | JK | Archeologinis (lemiantis reikšmingumą); Kraštovaizdžio; Mitologinis (lemiantis reikšmingumą svarbus) | saugoti moksliniam pažinimui bei saugoti viešajam pažinimui ir naudojimui |
| | 21452 | Stajėtiškio piliakalnio su gyvenvieta gyvenvietė | P | Švenčionių rajono sav., Adutiškio sen., Stajėtiškio k., | NAC | - | JK | Archeologinis (lemiantis reikšmingumą); Kraštovaizdžio | saugoti moksliniam pažinimui bei saugoti viešajam pažinimui ir naudojimui |
| 142 | 25193 | Labanoro pilkapynas | VS | Švenčionių rajono sav., Labanoro sen., Labanoro mstl., | REG | KVR objektas : 9400.00 kv. m | PO | Archeologinis (lemiantis reikšmingumą) | saugoti moksliniam pažinimui bei saugoti viešajam pažinimui ir naudojimui |
| 143 | 25194 | Stirnių pilkapynas II | VS | Švenčionių rajono sav., Labanoro sen., Vilkarių k., | NAC | KVR objektas : 3400.00 kv. m | PO | Archeologinis (lemiantis reikšmingumą) | saugoti moksliniam pažinimui bei saugoti viešajam pažinimui ir naudojimui |
| 144 | 25195 | Abejučių piliakalnis | VS | Švenčionių rajono sav., Pabradės sen., Abejučių k., | NAC | KVR objektas : 22154.00 kv. m | PO | Archeologinis (lemiantis reikšmingumą); Kraštovaizdžio | saugoti moksliniam pažinimui bei saugoti viešajam pažinimui ir naudojimui |
| 145 | 25196 | Pailgio pilkapis | VS | Švenčionių rajono sav., Pabradės sen., Ažutakio k., | REG | KVR objektas : 1300.00 kv. m Vizualinės apsaugos pozonis: 410800.00 kv. m | PO | Archeologinis (lemiantis reikšmingumą) | saugoti moksliniam pažinimui bei saugoti viešajam pažinimui ir naudojimui |

Švenčionių rajono savivaldybės teritorijos bendrojo plano keitimas. Sprendinių konkretizavimo stadija

PRIEDAS Nr.1. KVR registruotų vertybių sąrašas

| Kodas plane | Unikalus objekto kodas (u.o.k.) KVR | Pilnas pavadinimas | Statusas | Adresas | Objekto reikšmingumo lygmuo yra | Teritorijos plotas | Vertybė pagal sandarą | Vertingųjų savybių pobūdis | Saugojimo tikslai |
|-------------|-------------------------------------|--|----------|--|---------------------------------|--|-----------------------|--|---|
| 146 | 25197 | Pailgio pilkapis II | VS | Švenčionių rajono sav., Pabradės sen., Ažutakio k., | REG | KVR objektas : 1300.00 kv. m Vizualinės apsaugos pozonis: 410800.00 kv. m | PO | Archeologinis (lemiantis reikšmingumą) | saugoti moksliniam pažinimui bei saugoti viešajam pažinimui ir naudojimui |
| 147 | 25198 | Pabradės pilkapynas III | VS | Švenčionių rajono sav., Pabradės sen., Naujadvario k., | NAC | KVR objektas : 18805.00 kv. m | PO | Archeologinis (lemiantis reikšmingumą) | saugoti moksliniam pažinimui bei saugoti viešajam pažinimui ir naudojimui |
| 148 | 25199 | Purviniškių pilkapynas, vad. Prancūzkapiai | VS | Švenčionių rajono sav., Pabradės sen., Purviniškių k., | REG | KVR objektas : 5402.00 kv. m | PO | Archeologinis (lemiantis reikšmingumą); Kraštovaizdžio | saugoti moksliniam pažinimui bei saugoti viešajam pažinimui ir naudojimui |
| 149 | 25200 | Purviniškių pilkapynas II | VS | Švenčionių rajono sav., Pabradės sen., Purviniškių k., | REG | KVR objektas : 10804.00 kv. m | PO | Archeologinis (lemiantis reikšmingumą) | saugoti moksliniam pažinimui bei saugoti viešajam pažinimui ir naudojimui |
| 150 | 25201 | Rinkūnų pilkapynas | VS | Švenčionių rajono sav., Sarių sen., Kirdeikiškės k., | NAC | KVR objektas : 2819.00 kv. m Vizualinės apsaugos pozonis: 396400.00 kv. m | PO | Archeologinis (lemiantis reikšmingumą) | saugoti moksliniam pažinimui bei saugoti viešajam pažinimui ir naudojimui |
| 151 | 25202 | Pakretuonės pilkapynas | VS | Švenčionių rajono sav., Švenčionėlių sen., | REG | KVR objektas : 2325.00 kv. m | PO | Archeologinis (lemiantis reikšmingumą) | saugoti moksliniam pažinimui bei saugoti viešajam |

Švenčionių rajono savivaldybės teritorijos bendrojo plano keitimas. Sprendinių konkretizavimo stadija

PRIEDAS Nr.1. KVR registruotų vertybių sąrašas

| Kodas plane | Unikalus objekto kodas (u.o.k.) KVR | Pilnas pavadinimas | Statusas | Adresas | Objekto reikšmingumo lygmuo yra | Teritorijos plotas | Vertybė pagal sandarą | Vertingųjų savybių pobūdis | Saugojimo tikslai |
|-------------|-------------------------------------|-------------------------------|----------|---|---------------------------------|---|-----------------------|--|---|
| | | | | Pakretuonės k., | | | | | pažinimui ir naudojimui |
| 152 | 25508 | Kumelynės pilkapynas | VS | Švenčionių rajono sav., Švenčionėlių sen., Rutovčiznos vs., | REG | KVR objektas : 15600.00 kv. m Vizualinės apsaugos pozonis: 498900.00 kv. m | PO | Archeologinis (lemiantis reikšmingumą) | saugoti moksliniam pažinimui bei saugoti viešajam pažinimui ir naudojimui |
| 153 | 27118 | Bareišiūnų senovės gyvenvietė | VS | Švenčionių rajono sav., Magūnų sen., Bareišiūnų k., | REG | KVR objektas : 9236.00 kv. m | PO | Archeologinis (lemiantis reikšmingumą) | saugoti moksliniam pažinimui |
| 154 | 27119 | Dalkos pilkapis | VS | Švenčionių rajono sav., Magūnų sen., Dalkos k., | REG | KVR objektas : 2600.00 kv. m Vizualinės apsaugos pozonis: 87700.00 kv. m | PO | Archeologinis (lemiantis reikšmingumą) | saugoti moksliniam pažinimui bei saugoti viešajam pažinimui ir naudojimui |
| 155 | 27120 | Širšuliškės pilkapynas | VS | Švenčionių rajono sav., Pabradės sen., Širšuliškės vs., | REG | KVR objektas : 4800.00 kv. m Vizualinės apsaugos pozonis: 188300.00 kv. m | PO | Archeologinis (lemiantis reikšmingumą) | saugoti moksliniam pažinimui bei saugoti viešajam pažinimui ir naudojimui |
| 156 | 27121 | Pakretuonės pilkapis | VS | Švenčionių rajono sav., Švenčionėlių sen., Kretuonų k., | REG | KVR objektas : 503.00 kv. m | PO | Archeologinis (lemiantis reikšmingumą) | saugoti moksliniam pažinimui bei saugoti viešajam |

Švenčionių rajono savivaldybės teritorijos bendrojo plano keitimas. Sprendinių konkretizavimo stadija

PRIEDAS Nr.1. KVR registruotų vertybių sąrašas

| Kodas plane | Unikalus objekto kodas (u.o.k.) KVR | Pilnas pavadinimas | Statusas | Adresas | Objekto reikšmingumo lygmuo yra | Teritorijos plotas | Vertybė pagal sandarą | Vertingųjų savybių pobūdis | Saugojimo tikslai |
|-------------|-------------------------------------|---------------------------|----------|--|---------------------------------|--|-----------------------|--|---|
| | | | | | | | | | pažinimui ir naudojimui |
| 157 | 27122 | Senos Pašaminės kapinynas | VS | Švenčionių rajono sav., Švenčionėlių sen., Senos Pašaminės k., | REG | KVR objektas : 6103.00 kv. m Vizualinės apsaugos pozonis: 428400.00 kv. m | PO | Archeologinis (lemiantis reikšmingumą) | saugoti moksliniam pažinimui: |
| 158 | 27123 | Vigadkos pilkapis | VS | Švenčionių rajono sav., Švenčionių sen., Vigadkos k., | REG | KVR objektas : 900.00 kv. m Vizualinės apsaugos pozonis: 50600.00 kv. m | PO | Archeologinis (lemiantis reikšmingumą) | saugoti moksliniam pažinimui bei saugoti viešajam pažinimui ir naudojimui |
| 159 | 27627 | Ažutakio pilkapynas | VS | Švenčionių rajono sav., Pabradės sen., Ažutakio k., | REG | KVR objektas : 12100.00 kv. m Vizualinės apsaugos pozonis: 17400.00 kv. m | PO | Archeologinis (lemiantis reikšmingumą) | saugoti moksliniam pažinimui bei saugoti viešajam pažinimui ir naudojimui |
| 160 | 27628 | Gužių pilkapynas | VS | Švenčionių rajono sav., Pabradės sen., Ažumiškės II vs., | REG | KVR objektas : 4606.00 kv. m Vizualinės apsaugos pozonis: 150900.00 kv. m | PO | Archeologinis (lemiantis reikšmingumą) | saugoti moksliniam pažinimui bei saugoti viešajam pažinimui ir naudojimui |

Švenčionių rajono savivaldybės teritorijos bendrojo plano keitimas. Sprendinių konkretizavimo stadija

PRIEDAS Nr.1. KVR registruotų vertybių sąrašas

| Kodas plane | Unikalus objekto kodas (u.o.k.) KVR | Pilnas pavadinimas | Statusas | Adresas | Objekto reikšmingumo lygmuo yra | Teritorijos plotas | Vertybė pagal sandarą | Vertingųjų savybių pobūdis | Saugojimo tikslai |
|-------------|-------------------------------------|------------------------------|----------|--|---------------------------------|---|-----------------------|--|---|
| 161 | 27629 | Naujadvario pilkapynas | VS | Švenčionių rajono sav., Pabradės sen., Naujadvario k., | NAC | KVR objektas : 66308.00 kv. m Vizualinės apsaugos pozonis: 953600.00 kv. m | PO | Archeologinis (lemiantis reikšmingumą) | saugoti moksliniam pažinimui bei saugoti viešajam pažinimui ir naudojimui |
| 162 | 29649 | Dalkos pilkapynas | VS | Švenčionių rajono sav., Magūnų sen., Dalkos k., | REG | KVR objektas : 1500.00 kv. m Vizualinės apsaugos pozonis: 4.16 kv. m | PO | Archeologinis (lemiantis reikšmingumą) | saugoti moksliniam pažinimui bei saugoti viešajam pažinimui ir naudojimui |
| 163 | 30766 | Balevičių senovės gyvenvietė | R | Švenčionių rajono sav., Pabradės sen., Gužių k., | REG | KVR objektas : 9550.00 kv. m | PO | Archeologinis (lemiantis reikšmingumą) | taikomos nekilnojamojų kultūros vertybių pradinės apsaugos nuostatos |
| 164 | 30769 | Kločiūnų senovės gyvenvietė | R | Švenčionių rajono sav., Pabradės sen., Kločiūnų k., | REG | KVR objektas : 79100.00 kv. m | PO | Archeologinis (lemiantis reikšmingumą) | taikomos nekilnojamojų kultūros vertybių pradinės apsaugos nuostatos |
| 165 | 30770 | Papiškės senovės gyvenvietė | R | Švenčionių rajono sav., Švenčionių sen., Papiškės k., | REG | KVR objektas : 25300.00 kv. m | PO | Archeologinis (lemiantis reikšmingumą) | taikomos nekilnojamojų kultūros vertybių pradinės apsaugos nuostatos |
| 166 | 30772 | Račkiškės dvarvietė | R | Švenčionių rajono sav., Cirkliščio sen., | REG | KVR objektas : 48100.00 kv. m | PO | Archeologinis (lemiantis reikšmingumą) | taikomos nekilnojamojų kultūros vertybių pradinės |

Švenčionių rajono savivaldybės teritorijos bendrojo plano keitimas. Sprendinių konkretizavimo stadija

PRIEDAS Nr.1. KVR registruotų vertybių sąrašas

| Kodas plane | Unikalus objekto kodas (u.o.k.) KVR | Pilnas pavadinimas | Statusas | Adresas | Objekto reikšmingumo lygmuo yra | Teritorijos plotas | Vertybė pagal sandarą | Vertingųjų savybių pobūdis | Saugojimo tikslai |
|-------------|-------------------------------------|---|----------|---|---------------------------------|-------------------------------|-----------------------|---|--|
| | | | | Bogutiškės k., | | | | | apsaugos nuostatos |
| 167 | 30803 | Kaltanėnų Švč. M. Marijos Angeliškosios bažnyčios statinių kompleksas | VS | Švenčionių rajono sav., Kaltanėnų sen., Kaltanėnų mstl., Švenčionėlių g. | REG | KVR objekta s: 13044.00 kv. m | KO | Architektūrinis (lemiantis reikšmingumą svarbus); Dailės (lemiantis reikšmingumą svarbus); Istorinis (lemiantis reikšmingumą svarbus); Memorialinis (lemiantis reikšmingumą svarbus); Sakralinis (lemiantis reikšmingumą svarbus) | saugoma viešajam pažinimui ir naudojimui bei saugoma viešajai pagarbai |
| | 30804 | Kaltanėnų Švč. M. Marijos Angeliškosios bažnyčios statinių komplekso Švč. M. Marijos Angeliškosios bažnyčia | VS | Švenčionių rajono sav., Kaltanėnų sen., Kaltanėnų mstl., Švenčionėlių g. | REG | - | JK | Architektūrinis (lemiantis reikšmingumą svarbus); Dailės (lemiantis reikšmingumą svarbus); Sakralinis (lemiantis reikšmingumą svarbus) | saugomi viešajam pažinimui ir naudojimui bei saugomi viešajai pagarbai |
| | 30805 | Kaltanėnų Švč. M. Marijos Angeliškosios bažnyčios statinių komplekso šventoriaus tvora ir vartai | VS | Švenčionių rajono sav., Kaltanėnų sen., Kaltanėnų mstl., Švenčionėlių g. | REG | - | JK | Architektūrinis (lemiantis reikšmingumą svarbus) | saugomi viešajam pažinimui ir naudojimui bei saugomi viešajai pagarbai |
| | 30806 | Kaltanėnų Švč. M. Marijos Angeliškosios bažnyčios statinių komplekso ūkinis pastatas | VS | Švenčionių rajono sav., Kaltanėnų sen., Kaltanėnų mstl., Švenčionėlių g. 38 | REG | - | JK | Architektūrinis (lemiantis reikšmingumą svarbus) | saugomi viešajam pažinimui ir naudojimui bei saugomi viešajai pagarbai |

Švenčionių rajono savivaldybės teritorijos bendrojo plano keitimas. Sprendinių konkretizavimo stadija

PRIEDAS Nr.1. KVR registruotų vertybių sąrašas

| Kodas plane | Unikalus objekto kodas (u.o.k.) KVR | Pilnas pavadinimas | Statusas | Adresas | Objekto reikšmingumo lygmuo yra | Teritorijos plotas | Vertybė pagal sandarą | Vertingųjų savybių pobūdis | Saugojimo tikslai |
|-------------|-------------------------------------|---|----------|---|---------------------------------|------------------------------|-----------------------|---|--|
| | 30807 | Kaltanėnų Švč. M. Marijos Angeliškosios bažnyčios statinių komplekso klebonija | VS | Švenčionių rajono sav., Kaltanėnų sen., Kaltanėnų mstl., Švenčionėlių g. 40 | REG | - | JK | Architektūrinis (lemiantis reikšmingumą svarbus) | saugomi viešajam pažinimui ir naudojimui bei saugomi viešajai pagarbai |
| | 30808 | Kaltanėnų Švč. M. Marijos Angeliškosios bažnyčios statinių komplekso Norberto Skurkio kapas | VS | Švenčionių rajono sav., Kaltanėnų sen., Kaltanėnų mstl., Švenčionėlių g. | REG | - | JK | Istorinis (lemiantis reikšmingumą svarbus); Memorialinis (lemiantis reikšmingumą svarbus) | saugomi viešajam pažinimui ir naudojimui bei saugomi viešajai pagarbai |
| 168 | 30967 | Družilių, Pailgio pilkapynas | R | Švenčionių rajono sav., Pabradės sen., Pailgio k., | REG | KVR objektas : 4300.00 kv. m | PO | Archeologinis (lemiantis reikšmingumą) | taikomos nekilnojamojų kultūros vertybių pradinės apsaugos nuostatos |
| 169 | 30968 | Katelninkų kapinynas | R | Švenčionių rajono sav., Pabradės sen., Katelninkų k., | REG | KVR objektas : 5000.00 kv. m | PO | Archeologinis (lemiantis reikšmingumą) | taikomos nekilnojamojų kultūros vertybių pradinės apsaugos nuostatos |
| 170 | 30969 | Veblių, Andriukėnų kapinynas | R | Švenčionių rajono sav., Magūnų sen., Veblių k., | REG | KVR objektas : 800.00 kv. m | PO | Archeologinis (lemiantis reikšmingumą) | taikomos nekilnojamojų kultūros vertybių pradinės apsaugos nuostatos |
| 171 | 31090 | Kirdeikiškės senovės gyvenvietė | R | Švenčionių rajono sav., Sarių sen., Kirdeikiškės k., | REG | KVR objektas : 3300.00 kv. m | PO | Archeologinis (lemiantis reikšmingumą) | taikomos nekilnojamojų kultūros vertybių pradinės apsaugos nuostatos |
| 172 | 31107 | Dalkos pilkapis II | R | Švenčionių rajono sav., Magūnų sen., Dalkos k., | REG | KVR objektas : 800.00 kv. m | PO | Archeologinis (lemiantis reikšmingumą) | taikomos nekilnojamojų kultūros vertybių pradinės |

Švenčionių rajono savivaldybės teritorijos bendrojo plano keitimas. Sprendinių konkretizavimo stadija

PRIEDAS Nr.1. KVR registruotų vertybių sąrašas

| Kodas plane | Unikalus objekto kodas (u.o.k.) KVR | Pilnas pavadinimas | Statusas | Adresas | Objekto reikšmingumo lygmuo yra | Teritorijos plotas | Vertybė pagal sandarą | Vertingųjų savybių pobūdis | Saugojimo tikslai |
|-------------|-------------------------------------|---------------------------------------|----------|---|---------------------------------|-------------------------------|-----------------------|--|--|
| | | | | | | | | | apsaugos nuostatos |
| 173 | 31108 | Družilių, Pailgio pilkapis | R | Švenčionių rajono sav., Pabradės sen., Pailgio k., | REG | KVR objektas : 900.00 kv. m | PO | Archeologinis (lemiantis reikšmingumą) | taikomos nekilnojamojų kultūros vertybių pradinės apsaugos nuostatos |
| 174 | 31111 | Balingrado pilkapynas | R | Švenčionių rajono sav., Magūnų sen., Balingrado k., | REG | KVR objektas : 3900.00 kv. m | PO | Archeologinis (lemiantis reikšmingumą) | taikomos nekilnojamojų kultūros vertybių pradinės apsaugos nuostatos |
| 175 | 31116 | Noselėnų piliakalnis | R | Švenčionių rajono sav., Magūnų sen., Raubiškių k., | NAC | KVR objektas : 26700.00 kv. m | PO | Archeologinis (lemiantis reikšmingumą) | taikomos nekilnojamojų kultūros vertybių pradinės apsaugos nuostatos |
| 176 | 31240 | Sudotos dvarvietė | R | Švenčionių rajono sav., Sarių sen., Sudotos k., | REG | KVR objektas : 21500.00 kv. m | PO | Archeologinis (lemiantis reikšmingumą) | taikomos nekilnojamojų kultūros vertybių pradinės apsaugos nuostatos |
| 177 | 31655 | Ažutakio senovės gyvenvietė | R | Švenčionių rajono sav., Pabradės sen., Ažutakio k., | REG | KVR objektas : 10400.00 kv. m | PO | Archeologinis (lemiantis reikšmingumą) | taikomos nekilnojamojų kultūros vertybių pradinės apsaugos nuostatos |
| 178 | 31656 | Stirnių pilkapynas III | R | Švenčionių rajono sav., Labanoro sen., Vilkarių k., | NAC | KVR objektas : 7300.00 kv. m | PO | Archeologinis (lemiantis reikšmingumą) | taikomos nekilnojamojų kultūros vertybių pradinės apsaugos nuostatos |
| 179 | 31688 | Nevieriškės piliakalnis su gyvenvieta | IV | Švenčionių rajono sav., Švenčionių sen., | NAC | KVR objekta s: 24549.00 kv. m | KO | Archeologinis (lemiantis reikšmingumą); Kraštovaizdžio | taikomos nekilnojamojų kultūros vertybių pradinės |

Švenčionių rajono savivaldybės teritorijos bendrojo plano keitimas. Sprendinių konkretizavimo stadija

PRIEDAS Nr.1. KVR registruotų vertybių sąrašas

| Kodas plane | Unikalus objekto kodas (u.o.k.) KVR | Pilnas pavadinimas | Statusas | Adresas | Objekto reikšmingumo lygmuo yra | Teritorijos plotas | Vertybė pagal sandarą | Vertingųjų savybių pobūdis | Saugojimo tikslai |
|-------------|-------------------------------------|---|----------|---|---------------------------------|--|-----------------------|--|---|
| | | | | Grigaliūnų k., | | Vizualinės apsaugos pozonis: 106059.00 kv. m | | | apsaugos nuostatos |
| | 3418 | <i>Nevieriškės piliakalnio su gyvenvietė piliakalnis, vad. Ponakalniu</i> | P | Švenčionių rajono sav., Švenčionių sen., Grigaliūnų k., | NAC | - | JK | Archeologinis (lemiantis reikšmingumą); Kraštovaizdžio | saugoti moksliniam pažinimui bei saugoti viešajam pažinimui ir naudojimui |
| | 31689 | <i>Nevieriškės piliakalnio su gyvenvietė gyvenvietė</i> | IV | Švenčionių rajono sav., Švenčionių sen., Grigaliūnų k., | NAC | - | JK | Archeologinis (lemiantis reikšmingumą) | taikomos nekilnojamųjų kultūros vertybių pradinės apsaugos nuostatos |
| 180 | 31926 | Daukšių piliakalnis su gyvenvietė | R | Švenčionių rajono sav., Švenčionių sen., Daukšių k., | NAC | KVR objekto s: 9480 0.00 kv. m | KO | Archeologinis (lemiantis reikšmingumą); Kraštovaizdžio | taikomos nekilnojamųjų kultūros vertybių pradinės apsaugos nuostatos |
| | 31927 | <i>Daukšių piliakalnio su gyvenvietė piliakalnis, vad. Papilių kalnu</i> | R | Švenčionių rajono sav., Švenčionių sen., Daukšių k., | NAC | - | JK | Archeologinis (lemiantis reikšmingumą) | taikomos nekilnojamųjų kultūros vertybių pradinės apsaugos nuostatos |
| | 31928 | <i>Daukšių piliakalnio su gyvenvietė gyvenvietė</i> | R | Švenčionių rajono sav., Švenčionių sen., Daukšių k., | NAC | - | JK | Archeologinis (lemiantis reikšmingumą); Kraštovaizdžio | taikomos nekilnojamųjų kultūros vertybių pradinės apsaugos nuostatos |
| 181 | 32597 | Purviniškių pilkapynas III | R | Švenčionių rajono sav., Pabradės sen., Purviniškių k., | REG | KVR objektas : 1551.0 0 kv. m | PO | Archeologinis (lemiantis reikšmingumą); Kraštovaizdžio | taikomos nekilnojamųjų kultūros vertybių pradinės apsaugos nuostatos |

Švenčionių rajono savivaldybės teritorijos bendrojo plano keitimas. Sprendinių konkretizavimo stadija

PRIEDAS Nr.1. KVR registruotų vertybių sąrašas

| Kodas plane | Unikalus objekto kodas (u.o.k.) KVR | Pilnas pavadinimas | Statusas | Adresas | Objekto reikšmingumo lygmuo yra | Teritorijos plotas | Vertybė pagal sandarą | Vertingųjų savybių pobūdis | Saugojimo tikslai |
|-------------|-------------------------------------|--|----------|--|---------------------------------|-------------------------------|-----------------------|--|--|
| 182 | 32618 | Brižių, Noselėnų piliakalnis | R | Švenčionių rajono sav., Magūnų sen., Balinavo vs., | REG | KVR objektas : 10742.00 kv. m | PO | Archeologinis (lemiantis reikšmingumą); Kraštovaizdžio | taikomos nekilnojamojų kultūros vertybių pradinės apsaugos nuostatos |
| 183 | 32619 | Brižių, Noselėnų piliakalnis II | R | Švenčionių rajono sav., Magūnų sen., Balinavo vs., | REG | KVR objektas : 16183.00 kv. m | PO | Archeologinis (lemiantis reikšmingumą); Kraštovaizdžio | taikomos nekilnojamojų kultūros vertybių pradinės apsaugos nuostatos |
| 184 | 32835 | Rėkučių senovės gyvenvietė III | R | Švenčionių rajono sav., Švenčionėlių sen., Rėkučių k., | REG | KVR objektas : 6180.00 kv. m | PO | Archeologinis (lemiantis reikšmingumą) | taikomos nekilnojamojų kultūros vertybių pradinės apsaugos nuostatos |
| 185 | 33044 | Rėkučių, Pakretuonės senovės gyvenvietė | R | Švenčionių rajono sav., Švenčionėlių sen., Pakretuonės glž. st., | REG | KVR objektas : 3428.00 kv. m | PO | Archeologinis (lemiantis reikšmingumą) | taikomos nekilnojamojų kultūros vertybių pradinės apsaugos nuostatos |
| 186 | 33048 | Bieleniškių senovės gyvenvietė | R | Švenčionių rajono sav., Švenčionėlių sen., Raudonės k., | REG | KVR objektas : 9835.00 kv. m | PO | Archeologinis (lemiantis reikšmingumą) | taikomos nekilnojamojų kultūros vertybių pradinės apsaugos nuostatos |
| 187 | 33054 | Bieliškių, Šakimo senovės gyvenvietė | R | Švenčionių rajono sav., Pabradės sen., Šakimo vs., | NAC | KVR objektas : 16125.00 kv. m | PO | Archeologinis (lemiantis reikšmingumą); Kraštovaizdžio | taikomos nekilnojamojų kultūros vertybių pradinės apsaugos nuostatos |
| 188 | 33100 | Reškutėnų, Žemaitiškės senovės gyvenvietė VI | R | Švenčionių rajono sav., Švenčionėlių sen., Reškutėnų k., | REG | KVR objektas : 20409.00 kv. m | PO | Archeologinis (lemiantis reikšmingumą) | taikomos nekilnojamojų kultūros vertybių pradinės apsaugos nuostatos |

Švenčionių rajono savivaldybės teritorijos bendrojo plano keitimas. Sprendinių konkretizavimo stadija

PRIEDAS Nr.1. KVR registruotų vertybių sąrašas

| Kodas plane | Unikalus objekto kodas (u.o.k.) KVR | Pilnas pavadinimas | Statusas | Adresas | Objekto reikšmingumo lygmuo yra | Teritorijos plotas | Vertybė pagal sandarą | Vertingųjų savybių pobūdis | Saugojimo tikslai |
|-------------|-------------------------------------|---|----------|--|---------------------------------|-------------------------------|-----------------------|--|--|
| 189 | 33101 | Reškutėnų, Žemaitiškės senovės gyvenvietė VII | R | Švenčionių rajono sav., Švenčionėlių sen., Reškutėnų k., | REG | KVR objektas : 18942.00 kv. m | PO | Archeologinis (lemiantis reikšmingumą) | taikomos nekilnojamojų kultūros vertybių pradinės apsaugos nuostatos |
| 190 | 33306 | Rusališkės piliakalnis | R | Švenčionių rajono sav., Švenčionių sen., Rusališkės k., | REG | KVR objektas : 3348.00 kv. m | PO | Archeologinis (lemiantis reikšmingumą); Kraštovaizdžio | taikomos nekilnojamojų kultūros vertybių pradinės apsaugos nuostatos |
| 191 | 33313 | Jaciūnų piliakalnis | R | Švenčionių rajono sav., Švenčionių sen., Jaciūnų k., | REG | KVR objektas : 21900.00 kv. m | PO | Archeologinis (lemiantis reikšmingumą); Kraštovaizdžio | taikomos nekilnojamojų kultūros vertybių pradinės apsaugos nuostatos |
| 192 | 33314 | Mikštų piliakalnis | R | Švenčionių rajono sav., Švenčionių sen., Cibulskų k., | REG | KVR objektas : 5152.00 kv. m | PO | Archeologinis (lemiantis reikšmingumą); Kraštovaizdžio | taikomos nekilnojamojų kultūros vertybių pradinės apsaugos nuostatos |
| 193 | 33315 | Žąsinų piliakalnis | R | Švenčionių rajono sav., Švenčionių sen., Žąsinų k., | REG | KVR objektas : 12654.00 kv. m | PO | Archeologinis (lemiantis reikšmingumą); Kraštovaizdžio | taikomos nekilnojamojų kultūros vertybių pradinės apsaugos nuostatos |
| 194 | 33587 | Varakalių senovės gyvenvietė | R | Švenčionių rajono sav., Švenčionių sen., Varakalių k., | REG | KVR objektas : 16773.00 kv. m | PO | Archeologinis (lemiantis reikšmingumą); Kraštovaizdžio | taikomos nekilnojamojų kultūros vertybių pradinės apsaugos nuostatos |
| 195 | 33854 | Baliulių pilkapynas II | R | Švenčionių rajono sav., Pabradės sen., Baliulių k., | REG | KVR objektas : 4826.00 kv. m | PO | Archeologinis (lemiantis reikšmingumą) | taikomos nekilnojamojų kultūros vertybių pradinės apsaugos nuostatos |

Švenčionių rajono savivaldybės teritorijos bendrojo plano keitimas. Sprendinių konkretizavimo stadija

PRIEDAS Nr.1. KVR registruotų vertybių sąrašas

| Kodas plane | Unikalus objekto kodas (u.o.k.) KVR | Pilnas pavadinimas | Statusas | Adresas | Objekto reikšmingumo lygmuo yra | Teritorijos plotas | Vertybė pagal sandarą | Vertingųjų savybių pobūdis | Saugojimo tikslai |
|-------------|-------------------------------------|--------------------------------|----------|--|---------------------------------|-------------------------------|-----------------------|---|--|
| 196 | 33855 | Baliulių pilkapynas III | R | Švenčionių rajono sav., Pabradės sen., Pamerionių k., | REG | KVR objektas : 2251.00 kv. m | PO | Archeologinis (lemiantis reikšmingumą) | taikomos nekilnojamojų kultūros vertybių pradinės apsaugos nuostatos |
| 197 | 34580 | Pašaminės bažnyčios vieta | R | Švenčionių rajono sav., Švenčionėlių sen., Senos Pašaminės k., | REG | KVR objektas : 1686.00 kv. m | PO | Archeologinis (lemiantis reikšmingumą); Memorialinis (lemiantis reikšmingumą svarbus) | taikomos nekilnojamojų kultūros vertybių pradinės apsaugos nuostatos |
| 198 | 36015 | Švenčionėlių pilkapis II | R | Švenčionių rajono sav., Švenčionėlių sen., Statkuškės k., | NAC | KVR objektas : 1029.00 kv. m | PO | Archeologinis (lemiantis reikšmingumą) | taikomos nekilnojamojų kultūros vertybių pradinės apsaugos nuostatos |
| 199 | 36242 | Sudotos senovės gyvenvietė III | R | Švenčionių rajono sav., Sarių sen., Sudotos k., | REG | KVR objektas : 51296.00 kv. m | PO | Archeologinis (lemiantis reikšmingumą) | taikomos nekilnojamojų kultūros vertybių pradinės apsaugos nuostatos |
| 200 | 36468 | Paaldikio pilkapynas II | R | Švenčionių rajono sav., Labanoro sen., Jusėniškių k., | REG | KVR objektas : 2991.00 kv. m | PO | Archeologinis (lemiantis reikšmingumą) | taikomos nekilnojamojų kultūros vertybių pradinės apsaugos nuostatos |
| 201 | 37471 | Cegelnės piliakalnis | R | Švenčionių rajono sav., Pabradės sen., Cegelnės k., | NAC | KVR objektas : 8509.00 kv. m | PO | Archeologinis (lemiantis reikšmingumą); Kraštovaizdžio | taikomos nekilnojamojų kultūros vertybių pradinės apsaugos nuostatos |
| 202 | 37472 | Gužių pilkapynas II | R | Švenčionių rajono sav., Pabradės sen., Gužių k., | NAC | KVR objektas : 10320.00 kv. m | PO | Archeologinis (lemiantis reikšmingumą) | taikomos nekilnojamojų kultūros vertybių pradinės apsaugos nuostatos |

Švenčionių rajono savivaldybės teritorijos bendrojo plano keitimas. Sprendinių konkretizavimo stadija

PRIEDAS Nr.1. KVR registruotų vertybių sąrašas

| Kodas plane | Unikalus objekto kodas (u.o.k.) KVR | Pilnas pavadinimas | Statusas | Adresas | Objekto reikšmingumo lygmuo yra | Teritorijos plotas | Vertybė pagal sandarą | Vertingųjų savybių pobūdis | Saugojimo tikslai |
|-------------|-------------------------------------|-------------------------------------|----------|---|---------------------------------|-------------------------------|-----------------------|--|--|
| 203 | 37473 | Baliulių pilkapynas IV | R | Švenčionių rajono sav., Pabradės sen., Baliulių k., | NAC | KVR objektas : 10141.00 kv. m | PO | Archeologinis (lemiantis reikšmingumą) | taikomos nekilnojamojų kultūros vertybių pradinės apsaugos nuostatos |
| 204 | 37478 | Peršaukščio, Kasčiukų pilkapynas IV | R | Švenčionių rajono sav., Sarių sen., Petruškų k., | NAC | KVR objektas : 21138.00 kv. m | PO | Archeologinis (lemiantis reikšmingumą) | taikomos nekilnojamojų kultūros vertybių pradinės apsaugos nuostatos |
| 205 | 37517 | Andreikų pilkapynas | R | Švenčionių rajono sav., Švenčionių sen., Vigadkos k., | NAC | KVR objektas : 7517.00 kv. m | PO | Archeologinis (lemiantis reikšmingumą) | taikomos nekilnojamojų kultūros vertybių pradinės apsaugos nuostatos |
| 206 | 37522 | Šventos pilkapis | R | Švenčionių rajono sav., Švenčionių sen., Matukų k., | REG | KVR objektas : 863.00 kv. m | PO | Archeologinis (lemiantis reikšmingumą) | taikomos nekilnojamojų kultūros vertybių pradinės apsaugos nuostatos |
| 207 | 37582 | Trakų, Šilinės pilkapynas | R | Švenčionių rajono sav., Strūnaičio sen., Trakų vs., | REG | KVR objektas : 3835.00 kv. m | PO | Archeologinis (lemiantis reikšmingumą) | taikomos nekilnojamojų kultūros vertybių pradinės apsaugos nuostatos |
| 208 | 41132 | Luknos pilkapynas | R | Švenčionių rajono sav., Kaltanėnų sen., Luknos k., | REG | KVR objektas : 1345.00 kv. m | PO | Archeologinis (lemiantis reikšmingumą); Kraštovaizdžio | taikomos nekilnojamojų kultūros vertybių pradinės apsaugos nuostatos |
| 209 | 42039 | Budrių pilkapis | R | Švenčionių rajono sav., Labanoro sen., Budrių k., | REG | KVR objektas : 901.00 kv. m | PO | Archeologinis (lemiantis reikšmingumą); Kraštovaizdžio | taikomos nekilnojamojų kultūros vertybių pradinės apsaugos nuostatos |

Švenčionių rajono savivaldybės teritorijos bendrojo plano keitimas. Sprendinių konkretizavimo stadija

PRIEDAS Nr.1. KVR registruotų vertybių sąrašas

| Kodas plane | Unikalus objekto kodas (u.o.k.) KVR | Pilnas pavadinimas | Statusas | Adresas | Objekto reikšmingumo lygmuo yra | Teritorijos plotas | Vertybė pagal sandarą | Vertingųjų savybių pobūdis | Saugojimo tikslai |
|-------------|-------------------------------------|-------------------------------------|----------|---|---------------------------------|-------------------------------|-----------------------|---|--|
| 210 | 42040 | Budrių pilkapis II | R | Švenčionių rajono sav., Labanoro sen., Budrių k., | REG | KVR objektas : 797.00 kv. m | PO | Archeologinis (lemiantis reikšmingumą); Kraštovaizdžio | taikomos nekilnojamojų kultūros vertybių pradinės apsaugos nuostatos |
| 211 | 42914 | Punžionių kapinynas | R | Švenčionių rajono sav., Magūnų sen., Punžionių k., | REG | KVR objektas : 2642.00 kv. m | PO | Archeologinis (lemiantis reikšmingumą) | taikomos nekilnojamojų kultūros vertybių pradinės apsaugos nuostatos |
| 212 | 43246 | Lalučių piliakalnis | R | Švenčionių rajono sav., Švenčionių sen., Lалуčių k., | NAC | KVR objektas : 4144.00 kv. m | PO | Archeologinis (lemiantis reikšmingumą); Kraštovaizdžio | taikomos nekilnojamojų kultūros vertybių pradinės apsaugos nuostatos |
| 213 | 43247 | Pagilūtės piliakalnis | R | Švenčionių rajono sav., Kaltanėnų sen., Pagilūtės k., | NAC | KVR objektas : 5743.00 kv. m | PO | Archeologinis (lemiantis reikšmingumą); Kraštovaizdžio | taikomos nekilnojamojų kultūros vertybių pradinės apsaugos nuostatos |
| 214 | 43248 | Kaltanėnų piliakalnis | R | Švenčionių rajono sav., Kaltanėnų sen., Kaltanėnų mstl., | NAC | KVR objektas : 19938.00 kv. m | PO | Archeologinis (lemiantis reikšmingumą); Kraštovaizdžio | taikomos nekilnojamojų kultūros vertybių pradinės apsaugos nuostatos |
| 215 | 43508 | Paduobės, Šaltaliūnės pilkapynas IV | R | Švenčionių rajono sav., Švenčionėlių sen., Dotenėnų k., | NAC | KVR objektas : 1947.00 kv. m | PO | Archeologinis (lemiantis reikšmingumą) | taikomos nekilnojamojų kultūros vertybių pradinės apsaugos nuostatos |
| 216 | 43509 | Paduobės, Šaltaliūnės pilkapis II | R | Švenčionių rajono sav., Švenčionėlių sen., Dotenėnų k., | NAC | KVR objektas : 2052.00 kv. m | PO | Archeologinis (lemiantis reikšmingumą) | taikomos nekilnojamojų kultūros vertybių pradinės apsaugos nuostatos |

Švenčionių rajono savivaldybės teritorijos bendrojo plano keitimas. Sprendinių konkretizavimo stadija

PRIEDAS Nr.1. KVR registruotų vertybių sąrašas

| Kodas plane | Unikalus objekto kodas (u.o.k.) KVR | Pilnas pavadinimas | Statusas | Adresas | Objekto reikšmingumo lygmuo yra | Teritorijos plotas | Vertybė pagal sandarą | Vertingųjų savybių pobūdis | Saugojimo tikslai |
|-------------|-------------------------------------|---|----------|---|---------------------------------|------------------------------------|-----------------------|---|---|
| 217 | 44330 | Naujadvario pilkapynas II | R | Švenčionių rajono sav., Pabradės sen., Katelninkų k., | NAC | KVR objektas : 24662.00 kv. m | PO | Archeologinis (lemiantis reikšmingumą) | taikomos nekilnojamojų kultūros vertybių pradinės apsaugos nuostatos |
| 218 | 44470 | Sudotos pilkapynas IV | R | Švenčionių rajono sav., Sarių sen., Sudotos k., | NAC | KVR objektas : 3826.00 kv. m | PO | Archeologinis (lemiantis reikšmingumą) | taikomos nekilnojamojų kultūros vertybių pradinės apsaugos nuostatos |
| 219 | 46281 | Bajorėlių kaimo senųjų kapinių ir Lietuvos karių, 1941 m. birželio sukilėlių kapo kompleksas | R | Švenčionių rajono sav., Pabradės sen., Pabradės m., Bajorėlių g. | NAC | KVR objektas: 3031.00 kv. m | KO | storinis (lemiantis reikšmingumą svarbus); Memorialinis (lemiantis reikšmingumą svarbus) | taikomos nekilnojamojų kultūros vertybių pradinės apsaugos nuostatos |
| | 46282 | <i>Bajorėlių kaimo senųjų kapinių ir Lietuvos karių, 1941 m. birželio sukilėlių kapo komplekso Bajorėlių kaimo senosios kapinės</i> | R | <i>Švenčionių rajono sav., Pabradės sen., Pabradės m., Bajorėlių g.</i> | REG | - | JK | <i>Istorinis (lemiantis reikšmingumą svarbus); Memorialinis (lemiantis reikšmingumą tipiškas)</i> | <i>taikomos nekilnojamojų kultūros vertybių pradinės apsaugos nuostatos</i> |
| | 34060 | <i>Bajorėlių kaimo senųjų kapinių ir Lietuvos karių, 1941 m. birželio sukilėlių kapo komplekso Lietuvos karių, 1941 m. birželio sukilėlių kapas</i> | R | <i>Švenčionių rajono sav., Pabradės sen., Pabradės m., Bajorėlių g.</i> | NAC | - | JK | <i>Istorinis (lemiantis reikšmingumą svarbus); Memorialinis (lemiantis reikšmingumą tipiškas)</i> | <i>taikomos nekilnojamojų kultūros vertybių pradinės apsaugos nuostatos</i> |

Švenčionių rajono savivaldybės teritorijos bendrojo plano keitimas. Sprendinių konkretizavimo stadija

PRIEDAS Nr.1. KVR registruotų vertybių sąrašas

| Kodas plane | Unikalus objekto kodas (u.o.k.) KVR | Pilnas pavadinimas | Statusas | Adresas | Objekto reikšmingumo lygmuo yra | Teritorijos plotas | Vertybė pagal sandarą | Vertingųjų savybių pobūdis | Saugojimo tikslai |
|-------------|-------------------------------------|-----------------------------------|----------|---|---------------------------------|--------------------------------|-----------------------|---|---|
| 220 | 12088 | Medžiūškių, Akmeniškių pilkapynas | VS | Ignalinos rajono sav., Ignalinos sen., Medžiūškių k., | REG | KVR objektas : 27148.00 kv. m | PO | Archeologinis (lemiantis reikšmingumą) | saugoti moksliniam pažinimui bei saugoti viešajam pažinimui ir naudojimui |
| 221 | 705 | Cirkliščio dvaro sodyba | P | Švenčionių rajono sav., Cirkliščio sen., Cirkliščio k., | NAC | KVR objekta s: 533925.00 kv. m | KO | Archeologinis (lemiantis reikšmingumą); Architektūrinis (lemiantis reikšmingumą retas); Dailės (lemiantis reikšmingumą svarbus); Istorinis (lemiantis reikšmingumą svarbus); Kraštovaizdžio; Želdynų (lemiantis reikšmingumą svarbus) | saugoti viešajam pažinimui ir naudojimui |
| | 22167 | Cirkliščio dvaro sodybos rūmai | P | Švenčionių rajono sav., Cirkliščio sen., Cirkliščio k., Liepų al. 1 | NAC | - | JK | Architektūrinis (lemiantis reikšmingumą retas); Dailės (lemiantis reikšmingumą svarbus) | saugoti viešajam pažinimui ir naudojimui |
| | 22168 | Cirkliščio dvaro sodybos ledainė | P | Švenčionių rajono sav., Cirkliščio sen., Cirkliščio k., | NAC | - | JK | Architektūrinis (lemiantis reikšmingumą retas) | saugoti viešajam pažinimui ir naudojimui |
| | 22169 | Cirkliščio dvaro sodybos oficina | P | Švenčionių rajono sav., Cirkliščio sen., Cirkliščio k., Liepų al. 2 | NAC | - | JK | Architektūrinis (lemiantis reikšmingumą tipiškas) | saugoti viešajam pažinimui ir naudojimui |
| | 22170 | Cirkliščio dvaro sodybos sandėlis | P | Švenčionių rajono sav., Cirkliščio sen., Cirkliščio k., Liepų al. 5 | NAC | - | JK | Architektūrinis (lemiantis reikšmingumą tipiškas) | saugoti viešajam pažinimui ir naudojimui |

Švenčionių rajono savivaldybės teritorijos bendrojo plano keitimas. Sprendinių konkretizavimo stadija

PRIEDAS Nr.1. KVR registruotų vertybių sąrašas

| Kodas plane | Unikalus objekto kodas (u.o.k.) KVR | Pilnas pavadinimas | Statusas | Adresas | Objekto reikšmingumo lygmuo yra | Teritorijos plotas | Vertybė pagal sandarą | Vertingųjų savybių pobūdis | Saugojimo tikslai |
|-------------|-------------------------------------|--|----------|--|---------------------------------|--|-----------------------|--|--|
| | 22171 | <i>Cirkliškio dvaro sodybos kalvė</i> | P | Švenčionių rajono sav., Cirkliškio sen., Cirkliškio k., | NAC | - | JK | Architektūrinis (lemiantis reikšmingumą retas) | saugoti viešajam pažinimui ir naudojimui |
| | 22172 | <i>Cirkliškio dvaro sodybos parkas</i> | P | Švenčionių rajono sav., Cirkliškio sen., Cirkliškio k., | NAC | - | JK | Kraštovaizdžio; Želdynų (lemiantis reikšmingumą svarbus) | saugoti viešajam pažinimui ir naudojimui |
| 222 | 708 | Liubiškės (Liubakavo) buv. dvaro sodyba | R | Švenčionių rajono sav., Švenčionėlių sen., Liubiškės k., | - | - | KO | - | taikomos nekilnojamojų kultūros vertybių pradinės apsaugos nuostatos |
| 223 | 709 | Maželatots buv. palivarko sodybos fragmentai | R | Švenčionių rajono sav., Pabradės sen., Mažalotės k., | - | - | KO | - | taikomos nekilnojamojų kultūros vertybių pradinės apsaugos nuostatos |
| 224 | 710 | Buv. dvaro sodybos fragmentai | R | Švenčionių rajono sav., Pabradės sen., Naujadvario k., | - | - | KO | - | taikomos nekilnojamojų kultūros vertybių pradinės apsaugos nuostatos |
| 225 | 711 | Punžionių dvaro sodyba | R | Švenčionių rajono sav., Magūnų sen., Punžionių k., | VIE | KVR objekta s: 59000.00 kv. m Apsaugos nuo fizinio poveikio pozonis: 78929.00 kv. m Vizualinės apsaugos pozonis: | KO | Architektūrinis (lemiantis reikšmingumą tipiškas) | taikomos nekilnojamojų kultūros vertybių pradinės apsaugos nuostatos |

Švenčionių rajono savivaldybės teritorijos bendrojo plano keitimas. Sprendinių konkretizavimo stadija

PRIEDAS Nr.1. KVR registruotų vertybių sąrašas

| Kodas plane | Unikalus objekto kodas (u.o.k.) KVR | Pilnas pavadinimas | Statusas | Adresas | Objekto reikšmingumo lygmuo yra | Teritorijos plotas | Vertybė pagal sandarą | Vertingųjų savybių pobūdis | Saugojimo tikslai |
|-------------|-------------------------------------|--|----------|---|---------------------------------|----------------------------------|-----------------------|---|--|
| | | | | | | 18968.00 kv. m | | | |
| | 31199 | Punžionių dvaro sodybos rūmų rūsys | R | Švenčionių rajono sav., Magūnų sen., Punžionių k., | VIE | - | JK | Architektūrinis (lemiantis reikšmingumą tipiškąs) | taikomos nekilnojamųjų kultūros vertybių pradinės apsaugos nuostatos |
| | 31200 | Punžionių dvaro sodybos namas, vad. Administratoriaus namu | R | Švenčionių rajono sav., Magūnų sen., Punžionių k., | VIE | - | JK | Architektūrinis (lemiantis reikšmingumą tipiškąs) | taikomos nekilnojamųjų kultūros vertybių pradinės apsaugos nuostatos |
| | 31201 | Punžionių dvaro sodybos svirnas | R | Švenčionių rajono sav., Magūnų sen., Punžionių k., | VIE | - | JK | Architektūrinis (lemiantis reikšmingumą tipiškąs) | taikomos nekilnojamųjų kultūros vertybių pradinės apsaugos nuostatos |
| | 31202 | Punžionių dvaro sodybos tvartas | R | Švenčionių rajono sav., Magūnų sen., Punžionių k., | VIE | - | JK | Architektūrinis (lemiantis reikšmingumą tipiškąs) | taikomos nekilnojamųjų kultūros vertybių pradinės apsaugos nuostatos |
| 226 | 713 | Stanislavavo dvaro sodybos fragmentai | R | Švenčionių rajono sav., Švenčionių sen., Stanislavovo k., Dvaro g. 11, 13 | VIE | KVR objekta s: 72280.00 kv. m | KO | Archeologinis (lemiantis reikšmingumą); Architektūrinis (lemiantis reikšmingumą svarbus); Dailės (lemiantis reikšmingumą svarbus); Kraštovaizdžio | taikomos nekilnojamųjų kultūros vertybių pradinės apsaugos nuostatos |

Švenčionių rajono savivaldybės teritorijos bendrojo plano keitimas. Sprendinių konkretizavimo stadija

PRIEDAS Nr.1. KVR registruotų vertybių sąrašas

| Kodas plane | Unikalus objekto kodas (u.o.k.) KVR | Pilnas pavadinimas | Statusas | Adresas | Objekto reikšmingumo lygmuo yra | Teritorijos plotas | Vertybė pagal sandarą | Vertingųjų savybių pobūdis | Saugojimo tikslai |
|-------------|-------------------------------------|--|----------|---|---------------------------------|--------------------------------|-----------------------|---|--|
| | 37220 | Stanislavavo dvaro sodybos fragmentų rūmai | R | Švenčionių rajono sav., Švenčionių sen., Stanislavavo k., Dvaro g. 11 | VIE | - | JK | Architektūrinis (lemiantis reikšmingumą svarbus); Dailės (lemiantis reikšmingumą svarbus) | taikomos nekilnojamojų kultūros vertybių pradinės apsaugos nuostatos |
| | 37221 | Stanislavavo dvaro sodybos fragmentų pastatas | R | Švenčionių rajono sav., Švenčionių sen., Stanislavavo k., Dvaro g. 11 | VIE | - | JK | Architektūrinis (lemiantis reikšmingumą tipišką) | taikomos nekilnojamojų kultūros vertybių pradinės apsaugos nuostatos |
| 227 | 716 | Šventos dvaro sodybos fragmentai | R | Švenčionių rajono sav., Švenčionių sen., Šventos k., Dvaro g. 15 | REG | KVR objekta s: 61904.0 0 kv. m | KO | Architektūrinis (lemiantis reikšmingumą svarbus); Želdynų (lemiantis reikšmingumą svarbus) | taikomos nekilnojamojų kultūros vertybių pradinės apsaugos nuostatos |
| | 39164 | Šventos dvaro sodybos fragmentų dvarininko namas | R | Švenčionių rajono sav., Švenčionių sen., Šventos k., | REG | - | JK | Architektūrinis (lemiantis reikšmingumą svarbus) | taikomos nekilnojamojų kultūros vertybių pradinės apsaugos nuostatos |
| | 39172 | Šventos dvaro sodybos fragmentų svirnas | R | Švenčionių rajono sav., Švenčionių sen., Šventos k., | REG | - | JK | Architektūrinis (lemiantis reikšmingumą tipišką) | taikomos nekilnojamojų kultūros vertybių pradinės apsaugos nuostatos |
| | 39173 | Šventos dvaro sodybos fragmentų kumetynas | R | Švenčionių rajono sav., Švenčionių sen., Šventos k., | REG | - | JK | Architektūrinis (lemiantis reikšmingumą svarbus) | taikomos nekilnojamojų kultūros vertybių pradinės apsaugos nuostatos |
| | 39174 | Šventos dvaro sodybos fragmentų koplytėlė | R | Švenčionių rajono sav., Švenčionių sen., Šventos k., | REG | - | JK | Architektūrinis (lemiantis reikšmingumą svarbus); Sakralinis (lemiantis reikšmingumą svarbus) | taikomos nekilnojamojų kultūros vertybių pradinės apsaugos nuostatos |

Švenčionių rajono savivaldybės teritorijos bendrojo plano keitimas. Sprendinių konkretizavimo stadija

PRIEDAS Nr.1. KVR registruotų vertybių sąrašas

| Kodas plane | Unikalus objekto kodas (u.o.k.) KVR | Pilnas pavadinimas | Statusas | Adresas | Objekto reikšmingumo lygmuo yra | Teritorijos plotas | Vertybė pagal sandarą | Vertingųjų savybių pobūdis | Saugojimo tikslai |
|-------------|-------------------------------------|---|----------|--|---------------------------------|-------------------------------|-----------------------|---|--|
| 228 | 717 | Zalavo dvaro sodybos fragmentai | R | Švenčionių rajono sav., Pabradės sen., Zalavo k., | VIE | KVR objekta s: 9391.00 kv. m | KO | Architektūrinis (lemiantis reikšmingumą tipiškas); Istorinis (lemiantis reikšmingumą svarbus) | taikomos nekilnojamųjų kultūros vertybių pradinės apsaugos nuostatos |
| | 32466 | Zalavo dvaro sodybos fragmentų darbininkų namas | R | Švenčionių rajono sav., Pabradės sen., Zalavo k., | VIE | - | JK | Architektūrinis (lemiantis reikšmingumą tipiškas) | taikomos nekilnojamųjų kultūros vertybių pradinės apsaugos nuostatos |
| | 32467 | Zalavo dvaro sodybos fragmentų rūkykla | R | Švenčionių rajono sav., Pabradės sen., Zalavo k., | VIE | - | JK | Architektūrinis (lemiantis reikšmingumą tipiškas) | taikomos nekilnojamųjų kultūros vertybių pradinės apsaugos nuostatos |
| | 32468 | Zalavo dvaro sodybos fragmentų rūšys | R | Švenčionių rajono sav., Pabradės sen., Zalavo k., | VIE | - | JK | Architektūrinis (lemiantis reikšmingumą tipiškas) | taikomos nekilnojamųjų kultūros vertybių pradinės apsaugos nuostatos |
| 229 | 1657 | Labanoro bažnyčios statinių kompleksas | R | Švenčionių rajono sav., Labanoro sen., Labanoro mstl., | REG | KVR objekta s: 15760.00 kv. m | KO | Archeologinis (lemiantis reikšmingumą); Architektūrinis (lemiantis reikšmingumą svarbus); Etnokultūrinis (lemiantis reikšmingumą tipiškas); Istorinis (lemiantis reikšmingumą svarbus); Kraštovaizdžio; Sakralinis (lemiantis reikšmingumą svarbus) | taikomos nekilnojamųjų kultūros vertybių pradinės apsaugos nuostatos |
| | 33631 | Labanoro bažnyčios statinių | R | Švenčionių rajono sav., Labanoro | REG | - | JK | Sakralinis (lemiantis reikšmingumą svarbus) | taikomos nekilnojamųjų kultūros |

Švenčionių rajono savivaldybės teritorijos bendrojo plano keitimas. Sprendinių konkretizavimo stadija

PRIEDAS Nr.1. KVR registruotų vertybių sąrašas

| Kodas plane | Unikalus objekto kodas (u.o.k.) KVR | Pilnas pavadinimas | Statusas | Adresas | Objekto reikšmingumo lygmuo yra | Teritorijos plotas | Vertybė pagal sandarą | Vertingųjų savybių pobūdis | Saugojimo tikslai |
|-------------|-------------------------------------|--|----------|--|---------------------------------|--------------------|-----------------------|---|--|
| | | komplekso Švč. M. Marijos Gimimo bažnyčios liekanos | | sen., Labanoro mstl., | | | | | vertybių pradinės apsaugos nuostatos |
| | 33633 | Labanoro bažnyčios statinių komplekso varpinė | R | Švenčionių rajono sav., Labanoro sen., Labanoro mstl., | REG | - | JK | Architektūrinis (lemiantis reikšmingumą svarbus); Kraštovaizdžio; Sakralinis (lemiantis reikšmingumą svarbus) | taikomos nekilnojamojų kultūros vertybių pradinės apsaugos nuostatos |
| | 33634 | Labanoro bažnyčios statinių komplekso šventoriaus tvora su vartais | R | Švenčionių rajono sav., Labanoro sen., Labanoro mstl., | REG | - | JK | Architektūrinis (lemiantis reikšmingumą tipišką); Dailės (lemiantis reikšmingumą svarbus); Kraštovaizdžio | taikomos nekilnojamojų kultūros vertybių pradinės apsaugos nuostatos |
| | 33635 | Labanoro bažnyčios statinių komplekso klebonija | R | Švenčionių rajono sav., Labanoro sen., Labanoro mstl., | REG | - | JK | Architektūrinis (lemiantis reikšmingumą tipišką); Etnokultūrinis (lemiantis reikšmingumą tipišką) | taikomos nekilnojamojų kultūros vertybių pradinės apsaugos nuostatos |
| | 33646 | Labanoro bažnyčios statinių komplekso namas | R | Švenčionių rajono sav., Labanoro sen., Labanoro mstl., | VIE | - | JK | Architektūrinis (lemiantis reikšmingumą tipišką); Etnokultūrinis (lemiantis reikšmingumą tipišką) | taikomos nekilnojamojų kultūros vertybių pradinės apsaugos nuostatos |
| | 33647 | Labanoro bažnyčios statinių komplekso klėtis | R | Švenčionių rajono sav., Labanoro sen., Labanoro mstl., | VIE | - | JK | Architektūrinis (lemiantis reikšmingumą tipišką); Etnokultūrinis (lemiantis reikšmingumą tipišką) | taikomos nekilnojamojų kultūros vertybių pradinės apsaugos nuostatos |

Švenčionių rajono savivaldybės teritorijos bendrojo plano keitimas. Sprendinių konkretizavimo stadija

PRIEDAS Nr.1. KVR registruotų vertybių sąrašas

| Kodas plane | Unikalus objekto kodas (u.o.k.) KVR | Pilnas pavadinimas | Statusas | Adresas | Objekto reikšmingumo lygmuo yra | Teritorijos plotas | Vertybė pagal sandarą | Vertingųjų savybių pobūdis | Saugojimo tikslai |
|-------------|-------------------------------------|---|----------|--|---------------------------------|--|-----------------------|--|--|
| | 33648 | Labanoro bažnyčios statinių komplekso pirmas ūkinis pastatas | R | Švenčionių rajono sav., Labanoro sen., Labanoro mstl., | VIE | - | JK | Architektūrinis (lemiantis reikšmingumą tipišką); Etnokultūrinis (lemiantis reikšmingumą tipišką) | taikomos nekilnojamojų kultūros vertybių pradinės apsaugos nuostatos |
| 230 | 1658 | Pabradės smuklės pastatas | VS | Švenčionių rajono sav., Pabradės sen., Pabradės m., Vilniaus g. 1 | REG | KVR objektas : 2400.00 kv. m Apsaugos nuofizinio poveikio pozonis: 3079.00 kv. m Vizualinės apsaugos pozonis: 21010.00 kv. m | PO | Istorinis (lemiantis reikšmingumą svarbus) | saugoti viešajam pažinimui ir naudojimui |
| 231 | 1659 | Pavoverės Šv. Kazimiero bažnyčios statinių kompleksas | R | Švenčionių rajono sav., Pabradės sen., Pavoverės k., Bažnyčios g. 20 | REG | KVR objektas: 2179.00 kv. m | KO | Architektūrinis (lemiantis reikšmingumą svarbus); Dailės (lemiantis reikšmingumą svarbus); Kraštovaizdžio; Sakralinis (lemiantis reikšmingumą svarbus) | taikomos nekilnojamojų kultūros vertybių pradinės apsaugos nuostatos |
| | 36258 | Pavoverės Šv. Kazimiero bažnyčios statinių komplekso Šv. Kazimiero bažnyčia | R | Švenčionių rajono sav., Pabradės sen., Pavoverės k., Bažnyčios g. 20 | REG | - | JK | Architektūrinis (lemiantis reikšmingumą svarbus); Dailės (lemiantis reikšmingumą svarbus); Istorinis (lemiantis reikšmingumą svarbus); Kraštovaizdžio; | taikomos nekilnojamojų kultūros vertybių pradinės apsaugos nuostatos |

Švenčionių rajono savivaldybės teritorijos bendrojo plano keitimas. Sprendinių konkretizavimo stadija

PRIEDAS Nr.1. KVR registruotų vertybių sąrašas

| Kodas plane | Unikalus objekto kodas (u.o.k.) KVR | Pilnas pavadinimas | Statusas | Adresas | Objekto reikšmingumo lygmuo yra | Teritorijos plotas | Vertybė pagal sandarą | Vertingųjų savybių pobūdis | Saugojimo tikslai |
|-------------|-------------------------------------|--|----------|---|---------------------------------|--|-----------------------|---|--|
| | 36259 | Pavoverės Šv. Kazimiero bažnyčios statinių komplekso varpinė | R | Švenčionių rajono sav., Pabradės sen., Pavoverės k., Bažnyčios g. 20 | REG | - | JK | Architektūrinis (lemiantis reikšmingumą svarbus); Kraštovaizdžio; Sakralinis (lemiantis reikšmingumą svarbus) | taikomos nekilnojamųjų kultūros vertybių pradinės apsaugos nuostatos |
| | 36260 | Pavoverės Šv. Kazimiero bažnyčios statinių komplekso šventoriaus tvora ir vartai | R | Švenčionių rajono sav., Pabradės sen., Pavoverės k., Bažnyčios g. 20 | REG | - | JK | Architektūrinis (lemiantis reikšmingumą svarbus) | taikomos nekilnojamųjų kultūros vertybių pradinės apsaugos nuostatos |
| 232 | 1660 | Svirnas | R | Švenčionių rajono sav., Švenčionėlių sen., Senos Pašaminės k., | VIE | KVR objektas : 306.00 kv. m Vizualinės apsaugos pozonis: 20000.00 kv. m | PO | Architektūrinis (lemiantis reikšmingumą tipišką); Etnokultūrinis (lemiantis reikšmingumą tipišką) | taikomos nekilnojamųjų kultūros vertybių pradinės apsaugos nuostatos |
| 233 | 1661 | Bažnyčia | R | Švenčionių rajono sav., Strūnaičio sen., Naujo Strūnaičio k., | - | - | PO | - | taikomos nekilnojamųjų kultūros vertybių pradinės apsaugos nuostatos |
| 234 | 2148 | Pastatas | R | Švenčionių rajono sav., Švenčionių sen., Švenčionių m., Adučiškio g. 39 | - | - | PO | - | taikomos nekilnojamųjų kultūros vertybių pradinės apsaugos nuostatos |
| 235 | 2149 | Pastatas | R | Švenčionių rajono sav., Švenčionių sen., Švenčionių m., Adučiškio g. 7 | VIE | KVR objektas : 1028.00 kv. m | PO | Architektūrinis (lemiantis reikšmingumą tipišką) | taikomos nekilnojamųjų kultūros vertybių pradinės apsaugos nuostatos |

Švenčionių rajono savivaldybės teritorijos bendrojo plano keitimas. Sprendinių konkretizavimo stadija

PRIEDAS Nr.1. KVR registruotų vertybių sąrašas

| Kodas plane | Unikalus objekto kodas (u.o.k.) KVR | Pilnas pavadinimas | Statusas | Adresas | Objekto reikšmingumo lygmuo yra | Teritorijos plotas | Vertybė pagal sandarą | Vertingųjų savybių pobūdis | Saugojimo tikslai |
|-------------|-------------------------------------|---|----------|--|---------------------------------|---|-----------------------|--|--|
| 236 | 2150 | Pastatas | R | Švenčionių rajono sav., Švenčionių sen., Švenčionių m., Švenčionėlių g. 17 | VIE | KVR objektas : 2106.00 kv. m | PO | Architektūrinis (lemiantis reikšmingumą tipiškas) | taikomos nekilnojamojų kultūros vertybių pradinės apsaugos nuostatos |
| 237 | 2151 | Pastatas | R | Švenčionių rajono sav., Švenčionių sen., Švenčionių m., Adutiškio g. 5 | VIE | KVR objektas : 1028.00 kv. m | PO | Architektūrinis (lemiantis reikšmingumą tipiškas) | taikomos nekilnojamojų kultūros vertybių pradinės apsaugos nuostatos |
| 238 | 2426 | Pastatas | VS | Švenčionių rajono sav., Švenčionėlių sen., Švenčionėlių m., Mokyklos g. 19 | REG | KVR objektas : 761.00 kv. m | PO | Architektūrinis (lemiantis reikšmingumą tipiškas); Istorinis (lemiantis reikšmingumą tipiškas) | saugoti viešajam pažinimui ir naudojimui |
| 239 | 2575 | Gudelių koplytėlė 1863 m. sukilimui atminti | R | Švenčionių rajono sav., Adutiškio sen., Gudelių k., | REG | KVR objektas : 26.31 kv. m | PO | Architektūrinis (lemiantis reikšmingumą tipiškas); Istorinis (lemiantis reikšmingumą svarbus); Memorialinis (lemiantis reikšmingumą svarbus) | taikomos nekilnojamojų kultūros vertybių pradinės apsaugos nuostatos |
| 240 | 2577 | Kompozitoriaus Juliaus Siniiaus namas | VS | Švenčionių rajono sav., Cirkliškio sen., Vaiškūnų k., | REG | KVR objektas : 134.00 kv. m Apsaugos nuo fizinio poveikio pozonis: 1400.00 kv. m | PO | Istorinis (lemiantis reikšmingumą svarbus); Memorialinis (lemiantis reikšmingumą svarbus) | saugoti viešajam pažinimui ir naudojimui |
| 241 | 4092 | Januliškio Šv. Tado Judo ir Simono koplyčia | R | Švenčionių rajono sav., Labanoro | VIE | KVR objektas : | PO | Architektūrinis (lemiantis reikšmingumą tipiškas) | taikomos nekilnojamojų kultūros vertybių |

Švenčionių rajono savivaldybės teritorijos bendrojo plano keitimas. Sprendinių konkretizavimo stadija

PRIEDAS Nr.1. KVR registruotų vertybių sąrašas

| Kodas plane | Unikalus objekto kodas (u.o.k.) KVR | Pilnas pavadinimas | Statusas | Adresas | Objekto reikšmingumo lygmuo yra | Teritorijos plotas | Vertybė pagal sandarą | Vertingųjų savybių pobūdis | Saugojimo tikslai |
|-------------|-------------------------------------|--------------------|----------|--|---------------------------------|------------------------------|-----------------------|--|--|
| | | | | sen., Januliškio k., | | 1321.00 kv. m | | | pradinės apsaugos nuostatos |
| 242 | 10564 | Namas | R | Švenčionių rajono sav., Švenčionių sen., Švenčionių m., Gedimino g. 5 | REG | KVR objektas : 2795.00 kv. m | PO | Architektūrinis (lemiantis reikšmingumą svarbus) | taikomos nekilnojamųjų kultūros vertybių pradinės apsaugos nuostatos |
| 243 | 10566 | Namas | R | Švenčionių rajono sav., Švenčionių sen., Švenčionių m., Vilniaus g. 2 | REG | KVR objektas : 1463.00 kv. m | PO | Architektūrinis (lemiantis reikšmingumą svarbus) | taikomos nekilnojamųjų kultūros vertybių pradinės apsaugos nuostatos |
| 244 | 11228 | Pastatas | R | Švenčionių rajono sav., Švenčionių sen., Švenčionių m., Adutiškio g. 23A | VIE | KVR objektas : 2255.00 kv. m | PO | Architektūrinis (lemiantis reikšmingumą tipišką); Istorinis (lemiantis reikšmingumą svarbus) | taikomos nekilnojamųjų kultūros vertybių pradinės apsaugos nuostatos |
| 245 | 11229 | Namas | R | Švenčionių rajono sav., Švenčionių sen., Švenčionių m., Adutiškio g. 52 | VIE | KVR objektas : 1305.00 kv. m | PO | Architektūrinis (lemiantis reikšmingumą tipišką) | taikomos nekilnojamųjų kultūros vertybių pradinės apsaugos nuostatos |
| 246 | 12275 | Pastatas | R | Švenčionių rajono sav., Švenčionių sen., Švenčionių m., Adutiškio g. 2 | VIE | KVR objektas : 212.00 kv. m | PO | Architektūrinis (lemiantis reikšmingumą tipišką) | taikomos nekilnojamųjų kultūros vertybių pradinės apsaugos nuostatos |
| 247 | 12276 | Pastatas | R | Švenčionių rajono sav., Švenčionių sen., Švenčionių m., Naujoji g. 5 | REG | KVR objektas : 2169.00 kv. m | PO | Architektūrinis (lemiantis reikšmingumą svarbus) | taikomos nekilnojamųjų kultūros vertybių pradinės apsaugos nuostatos |

Švenčionių rajono savivaldybės teritorijos bendrojo plano keitimas. Sprendinių konkretizavimo stadija

PRIEDAS Nr.1. KVR registruotų vertybių sąrašas

| Kodas plane | Unikalus objekto kodas (u.o.k.) KVR | Pilnas pavadinimas | Statusas | Adresas | Objekto reikšmingumo lygmuo yra | Teritorijos plotas | Vertybė pagal sandarą | Vertingųjų savybių pobūdis | Saugojimo tikslai |
|-------------|-------------------------------------|--|----------|--|---------------------------------|--|-----------------------|---|--|
| 248 | 16699 | Mokyklos pastatas | R | Švenčionių rajono sav., Švenčionių sen., Švenčionių m., Stoties g. 16 | REG | KVR objektas : 7024.00 kv. m | PO | Architektūrinis (lemiantis reikšmingumą svarbus) | taikomos nekilnojamojų kultūros vertybių pradinės apsaugos nuostatos |
| 249 | 26699 | Kaltanėnų dvaro sodybos fragmentai | VS | Švenčionių rajono sav., Kaltanėnų sen., Kaltanėnų mstl., | REG | KVR objektas: 133960.00 kv. m Vizualinės apsaugos pozonis: 67800.00 kv. m | KO | Architektūrinis (lemiantis reikšmingumą retas); Kraštovaizdžio; Želdynų (lemiantis reikšmingumą tipišką) | saugoti viešajam pažinimui ir naudojimui |
| | 1656 | Kaltanėnų dvaro sodybos fragmentų svirnas | VS | Švenčionių rajono sav., Kaltanėnų sen., Kaltanėnų mstl., Geležinkelio g. 1 | REG | - | JK | Architektūrinis (lemiantis reikšmingumą retas) | saugoti viešajam pažinimui ir naudojimui |
| | 26700 | Kaltanėnų dvaro sodybos fragmentų parko fragmentai | VS | Švenčionių rajono sav., Kaltanėnų sen., Kaltanėnų mstl., | REG | - | JK | Kraštovaizdžio; Želdynų (lemiantis reikšmingumą tipišką) | saugoti viešajam pažinimui ir naudojimui |
| 250 | 30717 | Balingrado Dievo Apvaizdos bažnyčios statinių kompleksas | VS | Švenčionių rajono sav., Magūnų sen., Balingrado k., | REG | KVR objektas: 2821.00 kv. m Vizualinės apsaugos pozonis: 2369.00 kv. m | KO | Architektūrinis (lemiantis reikšmingumą retas); Dailės (lemiantis reikšmingumą svarbus); Kraštovaizdžio; Memorialinis (lemiantis reikšmingumą svarbus); Sakralinis (lemiantis reikšmingumą svarbus) | saugoti viešajam pažinimui ir naudojimui bei saugoti viešajai pagarbai |

Švenčionių rajono savivaldybės teritorijos bendrojo plano keitimas. Sprendinių konkretizavimo stadija

PRIEDAS Nr.1. KVR registruotų vertybių sąrašas

| Kodas plane | Unikalus objekto kodas (u.o.k.) KVR | Pilnas pavadinimas | Statusas | Adresas | Objekto reikšmingumo lygmuo yra | Teritorijos plotas | Vertybė pagal sandarą | Vertingųjų savybių pobūdis | Saugojimo tikslai |
|-------------|-------------------------------------|---|----------|--|---------------------------------|-----------------------------------|-----------------------|--|--|
| | 30718 | Balingrado Dievo Apvaizdos bažnyčios statinių komplekso Dievo Apvaizdos bažnyčia | VS | Švenčionių rajono sav., Magūnų sen., Balingrado k., | REG | - | JK | Architektūrinis (lemiantis reikšmingumą retas); Dailės (lemiantis reikšmingumą svarbus); Sakralinis (lemiantis reikšmingumą svarbus) | saugoti viešajam pažinimui ir naudojimui bei saugoti viešajai pagarbai |
| | 30719 | Balingrado Dievo Apvaizdos bažnyčios statinių komplekso šventoriaus tvora ir vartai | VS | Švenčionių rajono sav., Magūnų sen., Balingrado k., | REG | - | JK | Architektūrinis (lemiantis reikšmingumą svarbus); Dailės (lemiantis reikšmingumą tipišką) | saugoti viešajam pažinimui ir naudojimui bei saugoti viešajai pagarbai |
| 251 | 30809 | Jurgeliškės sentikių cerkvė | R | Švenčionių rajono sav., Svirkių sen., Jurgeliškės k., | REG | KVR objektas : 1400.00 kv. m | PO | Architektūrinis (lemiantis reikšmingumą svarbus); Kraštovaizdžio; Sakralinis (lemiantis reikšmingumą svarbus); | taikomos nekilnojamojų kultūros vertybių pradinės apsaugos nuostatos |
| 252 | 31247 | Konaževskių šeimos koplyčia-mauzoliejus | R | Švenčionių rajono sav., Magūnų sen., Punžionių k., | REG | KVR objektas : 13000.00 kv. m | PO | Architektūrinis (lemiantis reikšmingumą retas); Sakralinis (lemiantis reikšmingumą tipišką) | taikomos nekilnojamojų kultūros vertybių pradinės apsaugos nuostatos |
| 253 | 31430 | Švenčionių Švč. Trejybės stačiatikių cerkvė | VS | Švenčionių rajono sav., Švenčionių sen., Švenčionių m., Vilniaus g. 20 | REG | KVR objektas : 3500.00 kv. m | PO | Architektūrinis (lemiantis reikšmingumą svarbus); Dailės (lemiantis reikšmingumą retas); Sakralinis (lemiantis reikšmingumą svarbus) | saugomi viešajam pažinimui ir naudojimui bei viešajai pagarbai |
| 254 | 31467 | Seno Strūnaičio mokyklos pastatų kompleksas | R | Švenčionių rajono sav., Strūnaičio sen., Seno Strūnaičio k., | VIE | KVR objektas : 2110 0.00 kv. m | KO | Architektūrinis (lemiantis reikšmingumą tipišką); Istorinis (lemiantis reikšmingumą svarbus) | taikomos nekilnojamojų kultūros vertybių pradinės apsaugos nuostatos |

Švenčionių rajono savivaldybės teritorijos bendrojo plano keitimas. Sprendinių konkretizavimo stadija

PRIEDAS Nr.1. KVR registruotų vertybių sąrašas

| Kodas plane | Unikalus objekto kodas (u.o.k.) KVR | Pilnas pavadinimas | Statusas | Adresas | Objekto reikšmingumo lygmuo yra | Teritorijos plotas | Vertybė pagal sandarą | Vertingųjų savybių pobūdis | Saugojimo tikslai |
|-------------|-------------------------------------|---|----------|---|---------------------------------|-------------------------------|-----------------------|--|--|
| | 31468 | Seno Strūnaičio mokyklos pastatų komplekso šiaurės pastatas | R | Švenčionių rajono sav., Strūnaičio sen., Seno Strūnaičio k., | VIE | - | JK | Architektūrinis (lemiantis reikšmingumą tipiškąs) | taikomos nekilnojamojų kultūros vertybių pradinės apsaugos nuostatos |
| | 31469 | Seno Strūnaičio mokyklos pastatų komplekso pietų pastatas | R | Švenčionių rajono sav., Strūnaičio sen., Seno Strūnaičio k., | VIE | - | JK | Architektūrinis (lemiantis reikšmingumą tipiškąs) | taikomos nekilnojamojų kultūros vertybių pradinės apsaugos nuostatos |
| | 31470 | Seno Strūnaičio mokyklos pastatų komplekso bendrabučio pastatas | R | Švenčionių rajono sav., Strūnaičio sen., Seno Strūnaičio k., | VIE | - | JK | Architektūrinis (lemiantis reikšmingumą tipiškąs) | taikomos nekilnojamojų kultūros vertybių pradinės apsaugos nuostatos |
| 255 | 31472 | Modžiūnų girininkijos administracijos pastatas | R | Švenčionių rajono sav., Cirkliškių sen., Modžiūnų k., | VIE | KVR objektas : 2500.00 kv. m | PO | Architektūrinis (lemiantis reikšmingumą svarbus) | taikomos nekilnojamojų kultūros vertybių pradinės apsaugos nuostatos |
| 256 | 31473 | Namas | R | Švenčionių rajono sav., Pabradės sen., Pabradės m., Gaspariškių g. 11 | REG | KVR objektas : 1600.00 kv. m | PO | Architektūrinis (lemiantis reikšmingumą svarbus) | taikomos nekilnojamojų kultūros vertybių pradinės apsaugos nuostatos |
| 257 | 31762 | „Ryto“ draugijos Reškutėnų pradžios mokyklos pastatas | R | Švenčionių rajono sav., Švenčionėlių sen., Reškutėnų k., | REG | KVR objektas : 1200.00 kv. m | PO | Etnokultūrinis (lemiantis reikšmingumą tipiškąs); Istorinis (lemiantis reikšmingumą svarbus) | taikomos nekilnojamojų kultūros vertybių pradinės apsaugos nuostatos |
| 258 | 31934 | Purviniškių girininkijos sodyba | R | Švenčionių rajono sav., Pabradės sen., Purviniškių k., | VIE | KVR objektas : 16000.00 kv. m | KO | Architektūrinis (lemiantis reikšmingumą svarbus); Kraštovaizdžio | taikomos nekilnojamojų kultūros vertybių pradinės apsaugos nuostatos |

Švenčionių rajono savivaldybės teritorijos bendrojo plano keitimas. Sprendinių konkretizavimo stadija

PRIEDAS Nr.1. KVR registruotų vertybių sąrašas

| Kodas plane | Unikalus objekto kodas (u.o.k.) KVR | Pilnas pavadinimas | Statusas | Adresas | Objekto reikšmingumo lygmuo yra | Teritorijos plotas | Vertybė pagal sandarą | Vertingųjų savybių pobūdis | Saugojimo tikslai |
|-------------|-------------------------------------|---|----------|--|---------------------------------|----------------------------|-----------------------|---|--|
| | 31936 | Purviniškių girininkijos sodybos administracinis pastatas | R | Švenčionių rajono sav., Pabradės sen., Purviniškių k., | VIE | - | JK | Architektūrinis (lemiantis reikšmingumą svarbus) | taikomos nekilnojamųjų kultūros vertybių pradinės apsaugos nuostatos |
| | 31937 | Purviniškių girininkijos sodybos medžiotojų namas | R | Švenčionių rajono sav., Pabradės sen., Purviniškių k., | VIE | - | JK | Architektūrinis (lemiantis reikšmingumą svarbus) | taikomos nekilnojamųjų kultūros vertybių pradinės apsaugos nuostatos |
| | 31938 | Purviniškių girininkijos sodybos tvartas | R | Švenčionių rajono sav., Pabradės sen., Purviniškių k., | VIE | - | JK | Architektūrinis (lemiantis reikšmingumą tipišką) | taikomos nekilnojamųjų kultūros vertybių pradinės apsaugos nuostatos |
| | 31939 | Purviniškių girininkijos sodybos daržinė | R | Švenčionių rajono sav., Pabradės sen., Purviniškių k., | VIE | - | JK | Architektūrinis (lemiantis reikšmingumą svarbus) | taikomos nekilnojamųjų kultūros vertybių pradinės apsaugos nuostatos |
| | 31940 | Purviniškių girininkijos sodybos pirtis | R | Švenčionių rajono sav., Pabradės sen., Purviniškių k., | VIE | - | JK | Architektūrinis (lemiantis reikšmingumą tipišką) | taikomos nekilnojamųjų kultūros vertybių pradinės apsaugos nuostatos |
| 259 | 32164 | Koplytėlė | R | Švenčionių rajono sav., Adučiškio sen., Kavaltiškės k., | REG | KVR objektas : 24.03 kv. m | PO | Architektūrinis (lemiantis reikšmingumą tipišką); Dailės (lemiantis reikšmingumą tipišką) | taikomos nekilnojamųjų kultūros vertybių pradinės apsaugos nuostatos |
| 260 | 32165 | Koplytėlė | R | Švenčionių rajono sav., Švenčionėlių sen., Pašaltupio vs., | REG | KVR objektas : 5.24 kv. m | PO | Architektūrinis (lemiantis reikšmingumą tipišką); Kultūrinės raiškos (lemiantis reikšmingumą svarbus) | taikomos nekilnojamųjų kultūros vertybių pradinės apsaugos nuostatos |

Švenčionių rajono savivaldybės teritorijos bendrojo plano keitimas. Sprendinių konkretizavimo stadija

PRIEDAS Nr.1. KVR registruotų vertybių sąrašas

| Kodas plane | Unikalus objekto kodas (u.o.k.) KVR | Pilnas pavadinimas | Statusas | Adresas | Objekto reikšmingumo lygmuo yra | Teritorijos plotas | Vertybė pagal sandarą | Vertingųjų savybių pobūdis | Saugojimo tikslai |
|-------------|-------------------------------------|--|----------|---|---------------------------------|------------------------------|-----------------------|---|--|
| 261 | 32166 | Koplytėlė | R | Švenčionių rajono sav., Švenčionių sen., Aučynų k., | REG | KVR objektas : 19.43 kv. m | PO | Architektūrinis (lemiantis reikšmingumą retas) | taikomos nekilnojamųjų kultūros vertybių pradinės apsaugos nuostatos |
| 262 | 32469 | Alkos k. etnoarchitektūrinė sodyba | R | Švenčionių rajono sav., Pabradės sen., Alkos k., | REG | KVR objektas: 2330.00 kv. m | KO | Architektūrinis (lemiantis reikšmingumą tipiškas); Etnokultūrinis (lemiantis reikšmingumą tipiškas) | taikomos nekilnojamųjų kultūros vertybių pradinės apsaugos nuostatos |
| | 32470 | Alkos k. etnoarchitektūrinės sodybos gryčia | R | Švenčionių rajono sav., Pabradės sen., Alkos k., | REG | - | JK | Architektūrinis (lemiantis reikšmingumą tipiškas); Etnokultūrinis (lemiantis reikšmingumą tipiškas) | taikomos nekilnojamųjų kultūros vertybių pradinės apsaugos nuostatos |
| | 32471 | Alkos k. etnoarchitektūrinės sodybos svirnas | R | Švenčionių rajono sav., Pabradės sen., Alkos k., | REG | - | JK | Architektūrinis (lemiantis reikšmingumą tipiškas); Etnokultūrinis (lemiantis reikšmingumą tipiškas) | taikomos nekilnojamųjų kultūros vertybių pradinės apsaugos nuostatos |
| | 32472 | Alkos k. etnoarchitektūrinės sodybos pirtis | R | Švenčionių rajono sav., Pabradės sen., Alkos k., | REG | - | JK | Architektūrinis (lemiantis reikšmingumą tipiškas); Etnokultūrinis (lemiantis reikšmingumą tipiškas) | taikomos nekilnojamųjų kultūros vertybių pradinės apsaugos nuostatos |
| 263 | 32473 | Alkos k. etnoarchitektūrinė gryčia | R | Švenčionių rajono sav., Pabradės sen., Alkos k., | REG | KVR objektas : 2875.00 kv. m | PO | Architektūrinis (lemiantis reikšmingumą tipiškas); Etnokultūrinis (lemiantis reikšmingumą tipiškas) | taikomos nekilnojamųjų kultūros vertybių pradinės apsaugos nuostatos |

Švenčionių rajono savivaldybės teritorijos bendrojo plano keitimas. Sprendinių konkretizavimo stadija

PRIEDAS Nr.1. KVR registruotų vertybių sąrašas

| Kodas plane | Unikalus objekto kodas (u.o.k.) KVR | Pilnas pavadinimas | Statusas | Adresas | Objekto reikšmingumo lygmuo yra | Teritorijos plotas | Vertybė pagal sandarą | Vertingųjų savybių pobūdis | Saugojimo tikslai |
|-------------|-------------------------------------|---|----------|--|---------------------------------|------------------------------|-----------------------|---|--|
| 264 | 36655 | Mėžionių kaimo vienvusė Veličkų sodyba | R | Švenčionių rajono sav., Cirkliščio sen., Mėžionių k., Mėžionių g. 95 | VIE | KVR objekta s: 3570.00 kv. m | KO | Architektūrinis (lemiantis reikšmingumą tipišką); Etnokultūrinis (lemiantis reikšmingumą svarbus); Kraštovaizdžio | taikomos nekilnojamųjų kultūros vertybių pradinės apsaugos nuostatos |
| | 36656 | Mėžionių kaimo vienvusės Veličkų sodybos namas | R | Švenčionių rajono sav., Cirkliščio sen., Mėžionių k., Mėžionių g. 95 | VIE | - | JK | Architektūrinis (lemiantis reikšmingumą tipišką); Etnokultūrinis (lemiantis reikšmingumą svarbus); Kraštovaizdžio | taikomos nekilnojamųjų kultūros vertybių pradinės apsaugos nuostatos |
| | 36657 | Mėžionių kaimo vienvusės Veličkų sodybos tvartas su daržine | R | Švenčionių rajono sav., Cirkliščio sen., Mėžionių k., Mėžionių g. 95 | VIE | - | JK | Architektūrinis (lemiantis reikšmingumą tipišką); Etnokultūrinis (lemiantis reikšmingumą svarbus); Kraštovaizdžio | taikomos nekilnojamųjų kultūros vertybių pradinės apsaugos nuostatos |
| 265 | 36658 | Mėžionių kaimo vienvusė Lazdinių sodyba | R | Švenčionių rajono sav., Cirkliščio sen., Mėžionių k., Mėžionių g. 89 | VIE | KVR objekta s: 1919.00 kv. m | KO | Architektūrinis (lemiantis reikšmingumą tipišką); Etnokultūrinis (lemiantis reikšmingumą svarbus); Kraštovaizdžio | taikomos nekilnojamųjų kultūros vertybių pradinės apsaugos nuostatos |
| | 36659 | Mėžionių kaimo vienvusės Lazdinių sodybos namas | R | Švenčionių rajono sav., Cirkliščio sen., Mėžionių k., Mėžionių g. 89 | VIE | - | JK | Architektūrinis (lemiantis reikšmingumą tipišką); Etnokultūrinis (lemiantis reikšmingumą svarbus); Kraštovaizdžio | taikomos nekilnojamųjų kultūros vertybių pradinės apsaugos nuostatos |

Švenčionių rajono savivaldybės teritorijos bendrojo plano keitimas. Sprendinių konkretizavimo stadija

PRIEDAS Nr.1. KVR registruotų vertybių sąrašas

| Kodas plane | Unikalus objekto kodas (u.o.k.) KVR | Pilnas pavadinimas | Statusas | Adresas | Objekto reikšmingumo lygmuo yra | Teritorijos plotas | Vertybė pagal sandarą | Vertingųjų savybių pobūdis | Saugojimo tikslai |
|-------------|-------------------------------------|--|----------|--|---------------------------------|------------------------------|-----------------------|--|--|
| | 36660 | Mėžionių kaimo vienas Lazdinių sodybos kluonas | R | Švenčionių rajono sav., Cirkliščio sen., Mėžionių k., Mėžionių g. 89 | VIE | - | JK | Architektūrinis (lemiantis reikšmingumą tipiškas); Etnokultūrinis (lemiantis reikšmingumą svarbus); Kraštovaizdžio | taikomos nekilnojamojų kultūros vertybių pradinės apsaugos nuostatos |
| 266 | 36688 | Mėžionių kaimo vienas pirmas sodyba | R | Švenčionių rajono sav., Cirkliščio sen., Mėžionių k., Mėžionių g. 30 | VIE | KVR objekto s: 2333.00 kv. m | KO | Architektūrinis (lemiantis reikšmingumą tipiškas); Etnokultūrinis (lemiantis reikšmingumą svarbus); Kraštovaizdžio | taikomos nekilnojamojų kultūros vertybių pradinės apsaugos nuostatos |
| | 36689 | Mėžionių kaimo vienas pirmas sodybos namas | R | Švenčionių rajono sav., Cirkliščio sen., Mėžionių k., Mėžionių g. 30 | VIE | - | JK | Architektūrinis (lemiantis reikšmingumą tipiškas); Kraštovaizdžio | taikomos nekilnojamojų kultūros vertybių pradinės apsaugos nuostatos |
| | 36690 | Mėžionių kaimo vienas pirmas sodybos tvartas su svirnu | R | Švenčionių rajono sav., Cirkliščio sen., Mėžionių k., Mėžionių g. 30 | VIE | - | JK | Architektūrinis (lemiantis reikšmingumą tipiškas); Etnokultūrinis (lemiantis reikšmingumą svarbus); Kraštovaizdžio | taikomos nekilnojamojų kultūros vertybių pradinės apsaugos nuostatos |
| | 36691 | Mėžionių kaimo vienas pirmas sodybos kluonas | R | Švenčionių rajono sav., Cirkliščio sen., Mėžionių k., Mėžionių g. 30 | VIE | - | JK | Architektūrinis (lemiantis reikšmingumą tipiškas); Etnokultūrinis (lemiantis reikšmingumą svarbus); Kraštovaizdžio | taikomos nekilnojamojų kultūros vertybių pradinės apsaugos nuostatos |
| 267 | 36693 | Mėžionių kaimo dvipusė antra sodyba | R | Švenčionių rajono sav., Cirkliščio sen., Mėžionių k., | VIE | KVR objekto s: 4392.00 kv. m | KO | Architektūrinis (lemiantis reikšmingumą tipiškas); Etnokultūrinis (lemiantis reikšmingumą | taikomos nekilnojamojų kultūros vertybių pradinės apsaugos nuostatos |

Švenčionių rajono savivaldybės teritorijos bendrojo plano keitimas. Sprendinių konkretizavimo stadija

PRIEDAS Nr.1. KVR registruotų vertybių sąrašas

| Kodas plane | Unikalus objekto kodas (u.o.k.) KVR | Pilnas pavadinimas | Statusas | Adresas | Objekto reikšmingumo lygmuo yra | Teritorijos plotas | Vertybė pagal sandarą | Vertingųjų savybių pobūdis | Saugojimo tikslai |
|-------------|-------------------------------------|--|----------|---|---------------------------------|---------------------------------|-----------------------|--|--|
| | | | | Mėžionių g. 48 | | | | svarbus); Kraštovaizdžio | |
| | 36694 | Mėžionių kaimo dvipusės antros sodybos namas | R | Švenčionių rajono sav., Cirkliščio sen., Mėžionių k., Mėžionių g. 48 | VIE | - | JK | Architektūrinis (lemiantis reikšmingumą tipiškas); Kraštovaizdžio | taikomos nekilnojamojų kultūros vertybių pradinės apsaugos nuostatos |
| | 36695 | Mėžionių kaimo dvipusės antros sodybos rūšys | R | Švenčionių rajono sav., Cirkliščio sen., Mėžionių k., Mėžionių g. | VIE | - | JK | Architektūrinis (lemiantis reikšmingumą tipiškas); Kraštovaizdžio | taikomos nekilnojamojų kultūros vertybių pradinės apsaugos nuostatos |
| | 36696 | Mėžionių kaimo dvipusės antros sodybos tvartas | R | Švenčionių rajono sav., Cirkliščio sen., Mėžionių k., Mėžionių g. | VIE | - | JK | Architektūrinis (lemiantis reikšmingumą tipiškas); Kraštovaizdžio | taikomos nekilnojamojų kultūros vertybių pradinės apsaugos nuostatos |
| | 36697 | Mėžionių kaimo dvipusės antros sodybos pirtis | R | Švenčionių rajono sav., Cirkliščio sen., Mėžionių k., Mėžionių g. | VIE | - | JK | Architektūrinis (lemiantis reikšmingumą tipiškas); Kraštovaizdžio | taikomos nekilnojamojų kultūros vertybių pradinės apsaugos nuostatos |
| | 36698 | Mėžionių kaimo dvipusės antros sodybos daržinė | R | Švenčionių rajono sav., Cirkliščio sen., Mėžionių k., Mėžionių g. | VIE | - | JK | Architektūrinis (lemiantis reikšmingumą tipiškas); Kraštovaizdžio | taikomos nekilnojamojų kultūros vertybių pradinės apsaugos nuostatos |
| 268 | 36752 | Mėžionių kaimo viapusė Kazlų sodyba | R | Švenčionių rajono sav., Cirkliščio sen., Mėžionių k., Mėžionių g. 47 | VIE | KVR objekta s: 3967.00 kv. m | KO | Architektūrinis (lemiantis reikšmingumą tipiškas); Etnokultūrinis (lemiantis reikšmingumą | taikomos nekilnojamojų kultūros vertybių pradinės apsaugos nuostatos |

Švenčionių rajono savivaldybės teritorijos bendrojo plano keitimas. Sprendinių konkretizavimo stadija

PRIEDAS Nr.1. KVR registruotų vertybių sąrašas

| Kodas plane | Unikalus objekto kodas (u.o.k.) KVR | Pilnas pavadinimas | Statusas | Adresas | Objekto reikšmingumo lygmuo yra | Teritorijos plotas | Vertybė pagal sandarą | Vertingųjų savybių pobūdis | Saugojimo tikslai |
|-------------|-------------------------------------|---|----------|--|---------------------------------|------------------------------|-----------------------|---|--|
| | | | | | | | | svarbus); Kraštovaizdžio | |
| | 36753 | Mėžionių kaimo viėpusės Kazlų sodybos namas | R | Švenčionių rajono sav., Cirkliščio sen., Mėžionių k., Mėžionių g. 47 | VIE | - | JK | Architektūrinis (lemiantis reikšmingumą tipišką); Etnokultūrinis (lemiantis reikšmingumą svarbus); Kraštovaizdžio | taikomos nekilnojamojų kultūros vertybių pradinės apsaugos nuostatos |
| | 36754 | Mėžionių kaimo viėpusės Kazlų sodybos kluonas | R | Švenčionių rajono sav., Cirkliščio sen., Mėžionių k., Mėžionių g. 47 | VIE | - | JK | Architektūrinis (lemiantis reikšmingumą tipišką); Etnokultūrinis (lemiantis reikšmingumą svarbus); Kraštovaizdžio | taikomos nekilnojamojų kultūros vertybių pradinės apsaugos nuostatos |
| | 36755 | Mėžionių kaimo viėpusės Kazlų sodybos tvartas | R | Švenčionių rajono sav., Cirkliščio sen., Mėžionių k., Mėžionių g. 47 | VIE | - | JK | Architektūrinis (lemiantis reikšmingumą tipišką); Etnokultūrinis (lemiantis reikšmingumą svarbus) | taikomos nekilnojamojų kultūros vertybių pradinės apsaugos nuostatos |
| 269 | 36756 | Mėžionių kaimo viėpusė Saulių sodyba | R | Švenčionių rajono sav., Cirkliščio sen., Mėžionių k., Mėžionių g. 87 | VIE | KVR objekta s: 1939.00 kv. m | KO | Architektūrinis (lemiantis reikšmingumą tipišką); Etnokultūrinis (lemiantis reikšmingumą svarbus); Kraštovaizdžio | taikomos nekilnojamojų kultūros vertybių pradinės apsaugos nuostatos |
| | 36757 | Mėžionių kaimo viėpusės Saulių sodybos namas | R | Švenčionių rajono sav., Cirkliščio sen., Mėžionių k., Mėžionių g. 87 | VIE | - | JK | Architektūrinis (lemiantis reikšmingumą tipišką); Etnokultūrinis (lemiantis reikšmingumą svarbus) | taikomos nekilnojamojų kultūros vertybių pradinės apsaugos nuostatos |

Švenčionių rajono savivaldybės teritorijos bendrojo plano keitimas. Sprendinių konkretizavimo stadija

PRIEDAS Nr.1. KVR registruotų vertybių sąrašas

| Kodas plane | Unikalus objekto kodas (u.o.k.) KVR | Pilnas pavadinimas | Statusas | Adresas | Objekto reikšmingumo lygmuo yra | Teritorijos plotas | Vertybė pagal sandarą | Vertingųjų savybių pobūdis | Saugojimo tikslai |
|-------------|-------------------------------------|---|----------|--|---------------------------------|-------------------------------|-----------------------|--|--|
| | 36758 | Mėžionių kaimo vienas Saulių sodybos kluonas | R | Švenčionių rajono sav., Cirkliščio sen., Mėžionių k., Mėžionių g. 87 | VIE | - | JK | Architektūrinis (lemiantis reikšmingumą tipiškai); Etnokultūrinis (lemiantis reikšmingumą svarbus); Kraštovaizdžio | taikomos nekilnojamųjų kultūros vertybių pradinės apsaugos nuostatos |
| 270 | 36759 | Mėžionių kaimo dvipusė Jadvygos Petrikienės sodyba | R | Švenčionių rajono sav., Cirkliščio sen., Mėžionių k., Mėžionių g. 22, 27 | VIE | KVR objekta s: 2944.00 kv. m | KO | Architektūrinis (lemiantis reikšmingumą tipiškai); Etnokultūrinis (lemiantis reikšmingumą svarbus); Kraštovaizdžio | taikomos nekilnojamųjų kultūros vertybių pradinės apsaugos nuostatos |
| | 36760 | Mėžionių kaimo dvipusė Jadvygos Petrikienės sodybos tvartas | R | Švenčionių rajono sav., Cirkliščio sen., Mėžionių k., Mėžionių g. 22 | VIE | - | JK | Architektūrinis (lemiantis reikšmingumą tipiškai); Etnokultūrinis (lemiantis reikšmingumą svarbus); Kraštovaizdžio | taikomos nekilnojamųjų kultūros vertybių pradinės apsaugos nuostatos |
| | 36761 | Mėžionių kaimo dvipusė Jadvygos Petrikienės sodybos svirnas | R | Švenčionių rajono sav., Cirkliščio sen., Mėžionių k., Mėžionių g. 27 | VIE | - | JK | Architektūrinis (lemiantis reikšmingumą tipiškai); Etnokultūrinis (lemiantis reikšmingumą svarbus) | taikomos nekilnojamųjų kultūros vertybių pradinės apsaugos nuostatos |
| 271 | 38128 | Kretuonų kaimo etnoarchitektūrinė sodyba | R | Švenčionių rajono sav., Švenčionėlių sen., Kretuonų k., Kretuonų g. 20 | REG | KVR objekta s: 10187.00 kv. m | KO | Architektūrinis (lemiantis reikšmingumą svarbus); Etnokultūrinis (lemiantis reikšmingumą svarbus) | taikomos nekilnojamųjų kultūros vertybių pradinės apsaugos nuostatos |
| | 38129 | Kretuonų kaimo etnoarchitektūrinės sodybos pirkia | R | Švenčionių rajono sav., Švenčionėlių sen., Kretuonų k., Kretuonų g. 20 | REG | - | JK | Architektūrinis (lemiantis reikšmingumą svarbus); Etnokultūrinis (lemiantis | taikomos nekilnojamųjų kultūros vertybių pradinės apsaugos nuostatos |

Švenčionių rajono savivaldybės teritorijos bendrojo plano keitimas. Sprendinių konkretizavimo stadija

PRIEDAS Nr.1. KVR registruotų vertybių sąrašas

| Kodas plane | Unikalus objekto kodas (u.o.k.) KVR | Pilnas pavadinimas | Statusas | Adresas | Objekto reikšmingumo lygmuo yra | Teritorijos plotas | Vertybė pagal sandarą | Vertybių savybių pobūdis | Saugojimo tikslai |
|-------------|-------------------------------------|---|----------|--|---------------------------------|------------------------------|-----------------------|---|--|
| | | | | | | | | reikšmingumą svarbus) | |
| | 38143 | Kretuonų kaimo etnoarchitekt ūrinės sodybos svirnas | R | Švenčionių rajono sav., Švenčionėlių sen., Kretuonų k., Kretuonų g. 20 | REG | - | JK | Architektūrinis (lemiantis reikšmingumą svarbus); Etnokultūrinis (lemiantis reikšmingumą svarbus) | taikomos nekilnojamojų kultūros vertybių pradinės apsaugos nuostatos |
| | 38144 | Kretuonų kaimo etnoarchitekt ūrinės sodybos tvartas | R | Švenčionių rajono sav., Švenčionėlių sen., Kretuonų k., Kretuonų g. 20 | REG | - | JK | Architektūrinis (lemiantis reikšmingumą svarbus); Etnokultūrinis (lemiantis reikšmingumą svarbus) | taikomos nekilnojamojų kultūros vertybių pradinės apsaugos nuostatos |
| | 38145 | Kretuonų kaimo etnoarchitekt ūrinės sodybos pirtis | R | Švenčionių rajono sav., Švenčionėlių sen., Kretuonų k., Kretuonų g. 20 | VIE | - | JK | Architektūrinis (lemiantis reikšmingumą tipišką); Etnokultūrinis (lemiantis reikšmingumą tipišką) | taikomos nekilnojamojų kultūros vertybių pradinės apsaugos nuostatos |
| | 38146 | Kretuonų kaimo etnoarchitekt ūrinės sodybos šulinys | R | Švenčionių rajono sav., Švenčionėlių sen., Kretuonų k., Kretuonų g. 20 | VIE | - | JK | Architektūrinis (lemiantis reikšmingumą tipišką); Etnokultūrinis (lemiantis reikšmingumą tipišką) | taikomos nekilnojamojų kultūros vertybių pradinės apsaugos nuostatos |
| 272 | 39497 | Pastatas | R | Švenčionių rajono sav., Adutiškio sen., Adutiškio mstl., Postavų g. 1 | VIE | KVR objektas : 1355.00 kv. m | PO | Architektūrinis (lemiantis reikšmingumą tipišką); Istorinis (lemiantis reikšmingumą svarbus); Memorialinis (lemiantis reikšmingumą svarbus) | taikomos nekilnojamojų kultūros vertybių pradinės apsaugos nuostatos |

Švenčionių rajono savivaldybės teritorijos bendrojo plano keitimas. Sprendinių konkretizavimo stadija

PRIEDAS Nr.1. KVR registruotų vertybių sąrašas

| Kodas plane | Unikalus objekto kodas (u.o.k.) KVR | Pilnas pavadinimas | Statusas | Adresas | Objekto reikšmingumo lygmuo yra | Teritorijos plotas | Vertybė pagal sandarą | Vertingųjų savybių pobūdis | Saugojimo tikslai |
|-------------|-------------------------------------|---|----------|--|---------------------------------|----------------------------|-----------------------|--|--|
| 273 | 2062 | Kunigo, Lietuvos Helsinkio grupės nario Bronislovo Laurinavičiaus kapas | R | Švenčionių rajono sav., Švenčionėlių sen., Švenčionėlių m., Broniaus Laurinavičiaus g. | NAC | KVR objektas : 12.00 kv. m | PO | Dailės (lemiantis reikšmingumą retas) ;Istorinis (lemiantis reikšmingumą svarbus); Memorialinis (lemiantis reikšmingumą retas) | taikomos nekilnojamojų kultūros vertybių pradinės apsaugos nuostatos |
| 274 | 2572 | Kunigo, profesoriaus, visuomenės veikėjo Jono Skruodžio kapas | VS | Švenčionių rajono sav., Švenčionių sen., Švenčionių m., Lentupio g. | NAC | KVR objektas : 11.00 kv. m | PO | Dailės (lemiantis reikšmingumą tipiškas) ;Istorinis (lemiantis reikšmingumą svarbus); Memorialinis (lemiantis reikšmingumą svarbus) | saugoti viešajam pažinimui ir naudojimui bei saugoti viešajai pagarbai |
| 275 | 2574 | Knygnešio Kazimiero Černiausko kapas | R | Švenčionių rajono sav., Cirkliščio sen., Vaiškūnų k., | NAC | KVR objektas : 9.00 kv. m | PO | Istorinis (lemiantis reikšmingumą svarbus); Memorialinis (lemiantis reikšmingumą svarbus) | taikomos nekilnojamojų kultūros vertybių pradinės apsaugos nuostatos |
| 276 | 2576 | 1831 m. sukilėlio kunigo Anupro Labučio kapas | VS | Švenčionių rajono sav., Švenčionių sen., Švenčionių m., | NAC | KVR objektas : 11.00 kv. m | PO | Dailės (lemiantis reikšmingumą tipiškas); Istorinis (lemiantis reikšmingumą svarbus); Memorialinis (lemiantis reikšmingumą svarbus); | saugoti viešajam pažinimui ir naudojimui bei saugoti viešajai pagarbai |
| 277 | 2578 | Gydytojo, visuomenės veikėjo Aleksandro Rymo simbolinis kapas | R | Švenčionių rajono sav., Švenčionių sen., Švenčionių m., Lentupio g. | NAC | KVR objektas : 16.00 kv. m | PO | Istorinis (lemiantis reikšmingumą svarbus); Memorialinis (lemiantis reikšmingumą svarbus); | taikomos nekilnojamojų kultūros vertybių pradinės apsaugos nuostatos |

Švenčionių rajono savivaldybės teritorijos bendrojo plano keitimas. Sprendinių konkretizavimo stadija

PRIEDAS Nr.1. KVR registruotų vertybių sąrašas

| Kodas plane | Unikalus objekto kodas (u.o.k.) KVR | Pilnas pavadinimas | Statusas | Adresas | Objekto reikšmingumo lygmuo yra | Teritorijos plotas | Vertybė pagal sandarą | Vertingųjų savybių pobūdis | Saugojimo tikslai |
|-------------|-------------------------------------|--|----------|---|---------------------------------|-----------------------------|-----------------------|---|--|
| 278 | 2579 | Kompozitoriaus, pedagogo Antano Šerėno kapas | VS | Švenčionių rajono sav., Švenčionių sen., Švenčionių m., Lentupio g. | NAC | KVR objektas : 10.00 kv. m | PO | Istorinis (lemiantis reikšmingumą svarbus); Memorialinis (lemiantis reikšmingumą svarbus); | saugoti viešajam pažinimui ir naudojimui bei saugoti viešajai pagarbai |
| 279 | 3713 | Lietuvos partizanų kapai | VS | Švenčionių rajono sav., Adučiškio sen., Adučiškio mstl., | NAC | KVR objektas : 900.00 kv. m | PO | Istorinis (lemiantis reikšmingumą svarbus); Memorialinis (lemiantis reikšmingumą svarbus); | saugoti viešajam pažinimui ir naudojimui bei saugoti viešajai pagarbai |
| 280 | 3714 | Pirmojo pasaulinio karo Vokietijos karių kapai | R | Švenčionių rajono sav., Svirkų sen., Kackonių k., | VIE | KVR objektas : 19.00 kv. m | PO | Istorinis (lemiantis reikšmingumą tipiškas); Memorialinis (lemiantis reikšmingumą tipiškas) | taikomos nekilnojamojų kultūros vertybių pradinės apsaugos nuostatos |
| 281 | 3801 | Pirmojo pasaulinio karo Vokietijos karių kapai | R | Švenčionių rajono sav., Adučiškio sen., Kavališkės k., | VIE | KVR objektas : 788.00 kv. m | PO | Istorinis (lemiantis reikšmingumą tipiškas); Memorialinis (lemiantis reikšmingumą tipiškas) | taikomos nekilnojamojų kultūros vertybių pradinės apsaugos nuostatos |
| 282 | 3802 | Pirmojo pasaulinio karo Vokietijos imperijos karių kapai | R | Švenčionių rajono sav., Svirkų sen., Davaisių k., | VIE | KVR objektas : 9.00 kv. m | PO | Istorinis (lemiantis reikšmingumą tipiškas); Memorialinis (lemiantis reikšmingumą tipiškas) | taikomos nekilnojamojų kultūros vertybių pradinės apsaugos nuostatos |
| 283 | 3803 | Pirmojo pasaulinio karo Vokietijos karių kapai | R | Švenčionių rajono sav., Adučiškio sen., Antanų k., | VIE | KVR objektas : 344.00 kv. m | PO | Istorinis (lemiantis reikšmingumą tipiškas); Memorialinis (lemiantis reikšmingumą tipiškas) | taikomos nekilnojamojų kultūros vertybių pradinės apsaugos nuostatos |
| 284 | 3804 | Pirmojo pasaulinio karo Vokietijos karių kapai | R | Švenčionių rajono sav., Adučiškio sen., Svylionių k., | VIE | KVR objektas : 27.00 kv. m | PO | Istorinis (lemiantis reikšmingumą tipiškas); Memorialinis (lemiantis reikšmingumą tipiškas) | taikomos nekilnojamojų kultūros vertybių pradinės apsaugos nuostatos |

Švenčionių rajono savivaldybės teritorijos bendrojo plano keitimas. Sprendinių konkretizavimo stadija

PRIEDAS Nr.1. KVR registruotų vertybių sąrašas

| Kodas plane | Unikalus objekto kodas (u.o.k.) KVR | Pilnas pavadinimas | Statusas | Adresas | Objekto reikšmingumo lygmuo yra | Teritorijos plotas | Vertybė pagal sandarą | Vertingųjų savybių pobūdis | Saugojimo tikslai |
|-------------|-------------------------------------|--|----------|--|---------------------------------|---|-----------------------|---|--|
| 285 | 3805 | Pirmojo pasaulinio karo Vokietijos imperijos karių kapai | R | Švenčionių rajono sav., Adučiškio sen., Gudelių k., | VIE | KVR objektas : 13.00 kv. m | PO | Istorinis (lemiantis reikšmingumą tipišką); Memorialinis (lemiantis reikšmingumą tipišką) | taikomos nekilnojamojų kultūros vertybių pradinės apsaugos nuostatos |
| 286 | 3806 | Lietuvos partizanų kapas | VS | Švenčionių rajono sav., Adučiškio sen., Linkonių k., | NAC | KVR objektas : 7.00 kv. m | PO | Istorinis (lemiantis reikšmingumą svarbus); Memorialinis (lemiantis reikšmingumą svarbus) | saugoti viešajam pažinimui ir naudojimui bei saugoti viešajai pagarbai |
| 287 | 11231 | Knygnešio Adomo-Mykolo Padlecko kapas | R | Švenčionių rajono sav., Švenčionių sen., Švenčionių m., Lentupio g. | NAC | KVR objektas : 4.00 kv. m | PO | Istorinis (lemiantis reikšmingumą svarbus); Memorialinis (lemiantis reikšmingumą svarbus) | taikomos nekilnojamojų kultūros vertybių pradinės apsaugos nuostatos |
| 288 | 11232 | Knygnešio Mykolo Vaiškūno kapas | R | Švenčionių rajono sav., Švenčionių sen., Švenčionių m., Lentupio g. | NAC | KVR objektas : 5.00 kv. m | PO | Istorinis (lemiantis reikšmingumą svarbus); Memorialinis (lemiantis reikšmingumą svarbus) | taikomos nekilnojamojų kultūros vertybių pradinės apsaugos nuostatos |
| 289 | 11233 | Knygnešio Stanislovo Vaiškūno kapas | R | Švenčionių rajono sav., Švenčionių sen., Švenčionių m., Lentupio g. | NAC | KVR objektas : 4.00 kv. m | PO | Istorinis (lemiantis reikšmingumą svarbus); Memorialinis (lemiantis reikšmingumą svarbus) | taikomos nekilnojamojų kultūros vertybių pradinės apsaugos nuostatos |
| 290 | 11234 | Adučiškio gyventojų žudynių vieta ir nacizmo aukų kapas | VS | Švenčionių rajono sav., Adučiškio sen., Adučiškio mstl., Švenčionių g. | NAC | KVR objektas : 920.00 kv. m Apsaugos nuo fizinio poveikio pozonis: 1000.00 kv. m | PO | Istorinis (lemiantis reikšmingumą svarbus); Memorialinis (lemiantis reikšmingumą svarbus) | saugoti viešajam pažinimui ir naudojimui bei saugoti viešajai pagarbai |

Švenčionių rajono savivaldybės teritorijos bendrojo plano keitimas. Sprendinių konkretizavimo stadija

PRIEDAS Nr.1. KVR registruotų vertybių sąrašas

| Kodas plane | Unikalus objekto kodas (u.o.k.) KVR | Pilnas pavadinimas | Statusas | Adresas | Objekto reikšmingumo lygmuo yra | Teritorijos plotas | Vertybė pagal sandarą | Vertingųjų savybių pobūdis | Saugojimo tikslai |
|-------------|-------------------------------------|--|----------|---|---------------------------------|------------------------------|-----------------------|--|--|
| 291 | 11235 | Lietuvybės puoselėtojo, kunigo Jono Burbos kapas | R | Švenčionių rajono sav., Kaltanėnų sen., Kaltanėnų mstl., | NAC | KVR objektas : 5.00 kv. m | PO | Dailės (lemiantis reikšmingumą tipišką); Istorinis (lemiantis reikšmingumą svarbus); Memorialinis (lemiantis reikšmingumą svarbus) | taikomos nekilnojamojų kultūros vertybių pradinės apsaugos nuostatos |
| 292 | 11236 | 1863 m. sukilėlių pirmasis kapas | VS | Švenčionių rajono sav., Kaltanėnų sen., Antaliedės II k., | NAC | KVR objektas : 205.00 kv. m | PO | Istorinis (lemiantis reikšmingumą svarbus); Memorialinis (lemiantis reikšmingumą svarbus) | saugoti viešajam pažinimui ir naudojimui bei saugoti viešajai pagarbai |
| 293 | 11237 | Antrojo pasaulinio karo Sovietų Sąjungos karių palaidojimo vieta | R | Švenčionių rajono sav., Cirkliščio sen., Cirkliščio k., Aukštaičių g. | VIE | KVR objektas : 2403.00 kv. m | PO | Istorinis (lemiantis reikšmingumą tipišką); Memorialinis (lemiantis reikšmingumą tipišką) | taikomos nekilnojamojų kultūros vertybių pradinės apsaugos nuostatos |
| 294 | 11238 | Antrojo pasaulinio karo Sovietų Sąjungos karių palaidojimo vieta | R | Švenčionių rajono sav., Pabradės sen., Pabradės m., Bažnyčios g. | VIE | KVR objektas : 552.00 kv. m | PO | Istorinis (lemiantis reikšmingumą tipišką); Memorialinis (lemiantis reikšmingumą tipišką) | taikomos nekilnojamojų kultūros vertybių pradinės apsaugos nuostatos |
| 295 | 11239 | Antrojo pasaulinio karo Sovietų Sąjungos karių palaidojimo vieta | R | Švenčionių rajono sav., Švenčionėlių sen., Švenčionėlių m., Vilniaus g. 122 | VIE | KVR objektas : 700.00 kv. m | PO | Istorinis (lemiantis reikšmingumą tipišką); Memorialinis (lemiantis reikšmingumą tipišką) | taikomos nekilnojamojų kultūros vertybių pradinės apsaugos nuostatos |
| 296 | 11240 | Švenčionėlių gyventojų žudynių vieta ir nazismo aukų kapas | VS | Švenčionių rajono sav., Švenčionėlių sen., Juodiškėlio k., | NAC | KVR objektas : 93.00 kv. m | PO | Istorinis (lemiantis reikšmingumą svarbus); Memorialinis (lemiantis reikšmingumą svarbus) | saugoti viešajam pažinimui ir naudojimui bei saugoti viešajai pagarbai |

Švenčionių rajono savivaldybės teritorijos bendrojo plano keitimas. Sprendinių konkretizavimo stadija

PRIEDAS Nr.1. KVR registruotų vertybių sąrašas

| Kodas plane | Unikalus objekto kodas (u.o.k.) KVR | Pilnas pavadinimas | Statusas | Adresas | Objekto reikšmingumo lygmuo yra | Teritorijos plotas | Vertybė pagal sandarą | Vertingųjų savybių pobūdis | Saugojimo tikslai |
|-------------|-------------------------------------|---|----------|---|---------------------------------|---|-----------------------|--|--|
| 297 | 11241 | Švenčionių apskrities žydų žudynių vieta ir kapas | VS | Švenčionių rajono sav., Švenčionėlių sen., Platumų k., | NAC | KVR objektas : 14000.00 kv. m Apsaugos nuo fizinio poveikio pozonis: 19000.00 kv. m Vizualinės apsaugos pozonis: 84000.00 kv. m | PO | Istorinis (lemiantis reikšmingumą svarbus); Memorialinis (lemiantis reikšmingumą svarbus) | saugoti viešajam pažinimui ir naudojimui bei saugoti viešajai pagarbai |
| 298 | 12635 | Lietuvos kario kapas | VS | Švenčionių rajono sav., Švenčionių sen., Švenčionių m., Lentupio g. | NAC | KVR objektas : 13.00 kv. m | PO | Istorinis (lemiantis reikšmingumą svarbus); Memorialinis (lemiantis reikšmingumą svarbus) | saugoti viešajam pažinimui ir naudojimui bei saugoti viešajai pagarbai |
| 299 | 12659 | Inturkės žydų žudynių vieta ir kapas III | VS | Švenčionių rajono sav., Labanoro sen., Joniškės k., | NAC | KVR objektas : 13.00 kv. m | PO | Istorinis (lemiantis reikšmingumą svarbus); Memorialinis (lemiantis reikšmingumą svarbus) | saugoti viešajam pažinimui ir naudojimui bei saugoti viešajai pagarbai |
| 300 | 12660 | Inturkės žydų žudynių vieta ir kapas I | VS | Švenčionių rajono sav., Labanoro sen., Parašės k., | NAC | KVR objektas : 200.00 kv. m | PO | Istorinis (lemiantis reikšmingumą svarbus); Memorialinis (lemiantis reikšmingumą svarbus) | saugoti viešajam pažinimui ir naudojimui bei saugoti viešajai pagarbai |
| 301 | 12661 | Inturkės žydų žudynių vieta ir kapas II | VS | Švenčionių rajono sav., Labanoro sen., Joniškės k., | NAC | KVR objektas : 200.00 kv. m | PO | Istorinis (lemiantis reikšmingumą svarbus); Memorialinis (lemiantis reikšmingumą svarbus) | saugoti viešajam pažinimui ir naudojimui bei saugoti viešajai pagarbai |

Švenčionių rajono savivaldybės teritorijos bendrojo plano keitimas. Sprendinių konkretizavimo stadija

PRIEDAS Nr.1. KVR registruotų vertybių sąrašas

| Kodas plane | Unikalus objekto kodas (u.o.k.) KVR | Pilnas pavadinimas | Statusas | Adresas | Objekto reikšmingumo lygmuo yra | Teritorijos plotas | Vertybė pagal sandarą | Vertingųjų savybių pobūdis | Saugojimo tikslai |
|-------------|-------------------------------------|--|----------|--|---------------------------------|--|-----------------------|---|--|
| 302 | 16644 | Švenčionių gyventojų, nacizmo aukų kapas | R | Švenčionių rajono sav., Švenčionių sen., Švenčionių m., Lentupio g. | NAC | KVR objektas : 105.00 kv. m | PO | Istorinis (lemiantis reikšmingumą svarbus); Memorialinis (lemiantis reikšmingumą svarbus) | taikomos nekilnojamojų kultūros vertybių pradinės apsaugos nuostatos |
| 303 | 17045 | Lietuvos karių, 1941 m. birželio sukilėlių kapai | R | Švenčionių rajono sav., Švenčionių sen., Švenčionių m., Lentupio g. | NAC | KVR objektas : 70.00 kv. m | PO | Istorinis (lemiantis reikšmingumą svarbus); Memorialinis (lemiantis reikšmingumą svarbus) | taikomos nekilnojamojų kultūros vertybių pradinės apsaugos nuostatos |
| 304 | 17284 | Labanoro mūšio partizanų kapai | R | Švenčionių rajono sav., Cirkliščio sen., Cirkliščio k., | NAC | KVR objektas : 5404.00 kv. m | PO | Istorinis (lemiantis reikšmingumą svarbus); Memorialinis (lemiantis reikšmingumą svarbus) | taikomos nekilnojamojų kultūros vertybių pradinės apsaugos nuostatos |
| 305 | 20953 | Vokietijos karių kapai | VS | Švenčionių rajono sav., Magūnų sen., Balingrado k., | REG | KVR objektas : 267.00 kv. m Apsaugos nuo fizinio poveikio pozonis: 500.00 kv. m | PO | Istorinis (lemiantis reikšmingumą tipišką); Memorialinis (lemiantis reikšmingumą tipišką) | saugoti viešajam pažinimui ir naudojimui bei saugoti viešajai pagarbai |
| 306 | 21064 | Pirmojo pasaulinio karo Vokietijos imperijos ir Lenkijos karių kapai | R | Švenčionių rajono sav., Pabradės sen., Pabradės m., Gaspariškių g. | VIE | KVR objektas : 634.00 kv. m | PO | Istorinis (lemiantis reikšmingumą tipišką); Memorialinis (lemiantis reikšmingumą tipišką) | taikomos nekilnojamojų kultūros vertybių pradinės apsaugos nuostatos |
| 307 | 21153 | 1941 m. birželio sukilėlių kapas | VS | Švenčionių rajono sav., Švenčionėlių sen., Švenčionėlių m., Liepų g. | NAC | KVR objektas : 13.00 kv. m | PO | Istorinis (lemiantis reikšmingumą svarbus); Memorialinis (lemiantis reikšmingumą svarbus) | saugoti viešajam pažinimui ir naudojimui bei saugoti viešajai pagarbai |
| 308 | 21212 | Pabradės žydų senosios kapinės | R | Švenčionių rajono sav., Pabradės | REG | KVR objektas : | PO | Memorialinis (lemiantis | taikomos nekilnojamojų kultūros |

Švenčionių rajono savivaldybės teritorijos bendrojo plano keitimas. Sprendinių konkretizavimo stadija

PRIEDAS Nr.1. KVR registruotų vertybių sąrašas

| Kodas plane | Unikalus objekto kodas (u.o.k.) KVR | Pilnas pavadinimas | Statusas | Adresas | Objekto reikšmingumo lygmuo yra | Teritorijos plotas | Vertybė pagal sandarą | Vertingųjų savybių pobūdis | Saugojimo tikslai |
|-------------|-------------------------------------|--|----------|--|---------------------------------|-------------------------------|-----------------------|---|--|
| | | | | sen., Pabradės m., Vasaros g. | | 3236.00 kv. m | | reikšmingumą svarbus) | vertybių pradinės apsaugos nuostatos |
| 309 | 21297 | Adučiškio žydų senosios kapinės | VS | Švenčionių rajono sav., Adučiškio sen., Adučiškio mstl., Vidžių g. | REG | KVR objektas : 3960.00 kv. m | PO | Memorialinis (lemiantis reikšmingumą svarbus) | saugoti viešajam pažinimui ir naudojimui bei saugoti viešajai pagarbai |
| 310 | 21318 | Švenčionių žydų žudynių vieta ir kapas | R | Švenčionių rajono sav., Cirkliščio sen., Cirkliščio k., | NAC | KVR objektas : 438.00 kv. m | PO | Istorinis (lemiantis reikšmingumą svarbus); Memorialinis (lemiantis reikšmingumą svarbus) | taikomos nekilnojamųjų kultūros vertybių pradinės apsaugos nuostatos |
| 311 | 21333 | Lietuvos partizano Stasio Guigos-Tarzano kapas | VS | Švenčionių rajono sav., Švenčionėlių sen., Švenčionėlių m., Liepų g. | NAC | KVR objektas : 5.00 kv. m | PO | Istorinis (lemiantis reikšmingumą svarbus); Memorialinis (lemiantis reikšmingumą svarbus) | saugoti viešajam pažinimui ir naudojimui bei saugoti viešajai pagarbai |
| 312 | 21967 | Švenčionių žydų senosios kapinės | VS | Švenčionių rajono sav., Švenčionių sen., Švenčionių m., Miško g. | REG | KVR objektas : 39670.00 kv. m | PO | Istorinis (lemiantis reikšmingumą tipišką); Memorialinis (lemiantis reikšmingumą tipišką) | saugoti viešajam pažinimui ir naudojimui bei saugoti viešajai pagarbai |
| 313 | 25034 | Lietuvos partizano Vaclovo Leišio kapas | VS | Švenčionių rajono sav., Strūnaičio sen., Naujo Strūnaičio k., | NAC | KVR objektas : 3.00 kv. m | PO | Istorinis (lemiantis reikšmingumą svarbus); Memorialinis (lemiantis reikšmingumą svarbus) | saugoti viešajam pažinimui ir naudojimui bei saugoti viešajai pagarbai |
| 314 | 25037 | Lietuvos partizano kapas | VS | Švenčionių rajono sav., Strūnaičio sen., Kasčiukų k., | NAC | KVR objektas : 20.00 kv. m | PO | Istorinis (lemiantis reikšmingumą svarbus); Memorialinis (lemiantis reikšmingumą svarbus) | saugoti viešajam pažinimui ir naudojimui bei saugoti viešajai pagarbai |

Švenčionių rajono savivaldybės teritorijos bendrojo plano keitimas. Sprendinių konkretizavimo stadija

PRIEDAS Nr.1. KVR registruotų vertybių sąrašas

| Kodas plane | Unikalus objekto kodas (u.o.k.) KVR | Pilnas pavadinimas | Statusas | Adresas | Objekto reikšmingumo lygmuo yra | Teritorijos plotas | Vertybė pagal sandarą | Vertingųjų savybių pobūdis | Saugojimo tikslai |
|-------------|-------------------------------------|--|----------|---|---------------------------------|---------------------------|-----------------------|---|--|
| 315 | 25038 | Lietuvos partizanų Felikso ir Petro Dešukų kapas | VS | Švenčionių rajono sav., Adučiškio sen., Kavaltiškės k., | NAC | KVR objektas : 6.00 kv. m | PO | Istorinis (lemiantis reikšmingumą svarbus); Memorialinis (lemiantis reikšmingumą svarbus) | saugoti viešajam pažinimui ir naudojimui bei saugoti viešajai pagarbai |
| 316 | 25039 | 1941 m. birželio sukilėlio Juozo Šalnos kapas | VS | Švenčionių rajono sav., Švenčionių sen., Aučynų k., | NAC | KVR objektas : 2.00 kv. m | PO | Istorinis (lemiantis reikšmingumą svarbus); Memorialinis (lemiantis reikšmingumą svarbus) | saugoti viešajam pažinimui ir naudojimui bei saugoti viešajai pagarbai |
| 317 | 26405 | Lietuvos partizanų kapas | VS | Švenčionių rajono sav., Labanoro sen., Labanoro mstl., | NAC | KVR objektas : 8.00 kv. m | PO | Istorinis (lemiantis reikšmingumą svarbus); Memorialinis (lemiantis reikšmingumą svarbus) | saugoti viešajam pažinimui ir naudojimui bei saugoti viešajai pagarbai |
| 318 | 26406 | Lietuvos partizano Juliaus Deveikio kapas | VS | Švenčionių rajono sav., Labanoro sen., Labanoro mstl., | NAC | KVR objektas : 4.00 kv. m | PO | Istorinis (lemiantis reikšmingumą svarbus); Memorialinis (lemiantis reikšmingumą svarbus) | saugoti viešajam pažinimui ir naudojimui bei saugoti viešajai pagarbai |
| 319 | 26407 | Lietuvos partizanų Vlodo Godos ir Kazimiero Juzelsko kapas | VS | Švenčionių rajono sav., Labanoro sen., Labanoro mstl., | NAC | KVR objektas : 7.00 kv. m | PO | Istorinis (lemiantis reikšmingumą svarbus); Memorialinis (lemiantis reikšmingumą svarbus) | saugoti viešajam pažinimui ir naudojimui bei saugoti viešajai pagarbai |
| 320 | 26408 | Lietuvos partizanų Prano Meidaus ir Juozo Sapkausko kapai | VS | Švenčionių rajono sav., Labanoro sen., Labanoro mstl., | NAC | KVR objektas : 4.00 kv. m | PO | Istorinis (lemiantis reikšmingumą svarbus); Memorialinis (lemiantis reikšmingumą svarbus) | saugoti viešajam pažinimui ir naudojimui bei saugoti viešajai pagarbai |
| 321 | 26409 | Lietuvos partizanų Danieliaus Meidaus-Vieversio ir Alfonso Šapoko-Ūdro kapai | VS | Švenčionių rajono sav., Labanoro sen., Labanoro mstl., | NAC | KVR objektas : 8.00 kv. m | PO | Istorinis (lemiantis reikšmingumą svarbus); Memorialinis (lemiantis reikšmingumą svarbus) | saugoti viešajam pažinimui ir naudojimui bei saugoti viešajai pagarbai |

Švenčionių rajono savivaldybės teritorijos bendrojo plano keitimas. Sprendinių konkretizavimo stadija

PRIEDAS Nr.1. KVR registruotų vertybių sąrašas

| Kodas plane | Unikalus objekto kodas (u.o.k.) KVR | Pilnas pavadinimas | Statusas | Adresas | Objekto reikšmingumo lygmuo yra | Teritorijos plotas | Vertybė pagal sandarą | Vertingųjų savybių pobūdis | Saugojimo tikslai |
|-------------|-------------------------------------|---|----------|---|---------------------------------|----------------------------|-----------------------|---|--|
| 322 | 26410 | Lietuvos partizano Martyno Vaidoto Salmino kapas | VS | Švenčionių rajono sav., Labanoro sen., Labanoro mstl., | NAC | KVR objektas : 5.00 kv. m | PO | Istorinis (lemiantis reikšmingumą svarbus); Memorialinis (lemiantis reikšmingumą svarbus) | saugoti viešajam pažinimui ir naudojimui bei saugoti viešajai pagarbai |
| 323 | 26411 | Lietuvos partizano Broniaus Lapėno-Miškinio kapas | VS | Švenčionių rajono sav., Švenčionėlių sen., Rėkučių k., | NAC | KVR objektas : 5.00 kv. m | PO | Istorinis (lemiantis reikšmingumą svarbus); Memorialinis (lemiantis reikšmingumą svarbus) | saugoti viešajam pažinimui ir naudojimui bei saugoti viešajai pagarbai |
| 324 | 26412 | Lietuvos partizano Antano Lapėno kapas | VS | Švenčionių rajono sav., Švenčionėlių sen., Reškutėnų k., | NAC | KVR objektas : 3.00 kv. m | PO | Istorinis (lemiantis reikšmingumą svarbus); Memorialinis (lemiantis reikšmingumą svarbus) | saugoti viešajam pažinimui ir naudojimui bei saugoti viešajai pagarbai |
| 325 | 26413 | Lietuvos partizano Marijono Jakšto kapas | VS | Švenčionių rajono sav., Švenčionėlių sen., Reškutėnų k., | NAC | KVR objektas : 2.00 kv. m | PO | Istorinis (lemiantis reikšmingumą svarbus); Memorialinis (lemiantis reikšmingumą svarbus) | saugoti viešajam pažinimui ir naudojimui bei saugoti viešajai pagarbai |
| 326 | 26414 | 1941 m. birželio sukilėlio Mykolo Dubonio kapas | VS | Švenčionių rajono sav., Švenčionėlių sen., Reškutėnų k., | NAC | KVR objektas : 6.00 kv. m | PO | Istorinis (lemiantis reikšmingumą svarbus); Memorialinis (lemiantis reikšmingumą svarbus) | saugoti viešajam pažinimui ir naudojimui bei saugoti viešajai pagarbai |
| 327 | 26415 | Lietuvos partizanų kapas | VS | Švenčionių rajono sav., Švenčionėlių sen., Reškutėnų k., | NAC | KVR objektas : 10.00 kv. m | PO | Istorinis (lemiantis reikšmingumą svarbus); Memorialinis (lemiantis reikšmingumą svarbus) | saugoti viešajam pažinimui ir naudojimui bei saugoti viešajai pagarbai |
| 328 | 29531 | 1863 m. sukilėlių antrasis kapas | VS | Švenčionių rajono sav., Kaltanėnų sen., Antaliedės II k., | NAC | KVR objektas : 46.00 kv. m | PO | Istorinis (lemiantis reikšmingumą svarbus); Memorialinis (lemiantis reikšmingumą svarbus) | saugoti viešajam pažinimui ir naudojimui bei saugoti viešajai pagarbai |

Švenčionių rajono savivaldybės teritorijos bendrojo plano keitimas. Sprendinių konkretizavimo stadija

PRIEDAS Nr.1. KVR registruotų vertybių sąrašas

| Kodas plane | Unikalus objekto kodas (u.o.k.) KVR | Pilnas pavadinimas | Statusas | Adresas | Objekto reikšmingumo lygmuo yra | Teritorijos plotas | Vertybė pagal sandarą | Vertingųjų savybių pobūdis | Saugojimo tikslai |
|-------------|-------------------------------------|--|----------|--|---------------------------------|--------------------------------|-----------------------|---|--|
| 329 | 32396 | Antanų mūšio vieta ir Lietuvos partizanų kapas | R | Švenčionių rajono sav., Adučiškio sen., Antanų k., | NAC | KVR objekta s: 20056.0 0 kv. m | KO | Istorinis (lemiantis reikšmingumą svarbus); Memorialinis (lemiantis reikšmingumą svarbus) | taikomos nekilnojamojų kultūros vertybių pradinės apsaugos nuostatos |
| | 32397 | Antanų mūšio vietos ir Lietuvos partizanų kapo mūšio vieta | R | Švenčionių rajono sav., Adučiškio sen., Antanų k., | NAC | - | JK | Istorinis (lemiantis reikšmingumą svarbus); Memorialinis (lemiantis reikšmingumą svarbus) | taikomos nekilnojamojų kultūros vertybių pradinės apsaugos nuostatos |
| | 17282 | Antanų mūšio vietos ir Lietuvos partizanų kapo kapas | R | Švenčionių rajono sav., Adučiškio sen., Antanų k., | NAC | - | JK | Istorinis (lemiantis reikšmingumą retas); Memorialinis (lemiantis reikšmingumą retas) | taikomos nekilnojamojų kultūros vertybių pradinės apsaugos nuostatos |
| 330 | 32895 | Lietuvos nežinomo karininko kapas | R | Švenčionių rajono sav., Cirkliškio sen., Mėžionių k., | NAC | KVR objektas : 3.00 kv. m | PO | Istorinis (lemiantis reikšmingumą svarbus); Memorialinis (lemiantis reikšmingumą svarbus) | taikomos nekilnojamojų kultūros vertybių pradinės apsaugos nuostatos |
| 331 | 33149 | Pirmojo pasaulinio karo Vokietijos imperijos karių kapai | R | Švenčionių rajono sav., Adučiškio sen., Linkonių k., | VIE | KVR objektas : 14.00 kv. m | PO | Istorinis (lemiantis reikšmingumą tipišką); Memorialinis (lemiantis reikšmingumą tipišką) | taikomos nekilnojamojų kultūros vertybių pradinės apsaugos nuostatos |
| 332 | 33195 | Lietuvos kariuomenės pulkininko leitenanto Otono Milaševičiaus kapas | R | Švenčionių rajono sav., Adučiškio sen., Adučiškio mstl., | NAC | KVR objektas : 3.00 kv. m | PO | Istorinis (lemiantis reikšmingumą svarbus); Memorialinis (lemiantis reikšmingumą svarbus) | taikomos nekilnojamojų kultūros vertybių pradinės apsaugos nuostatos |
| 333 | 33517 | Lietuvos kario Alfonso Stumbrio kapas | R | Švenčionių rajono sav., Svirkų sen., Davaisių k., | NAC | KVR objektas : 3.00 kv. m | PO | Istorinis (lemiantis reikšmingumą svarbus); Memorialinis (lemiantis reikšmingumą svarbus) | taikomos nekilnojamojų kultūros vertybių pradinės apsaugos nuostatos |

Švenčionių rajono savivaldybės teritorijos bendrojo plano keitimas. Sprendinių konkretizavimo stadija

PRIEDAS Nr.1. KVR registruotų vertybių sąrašas

| Kodas plane | Unikalus objekto kodas (u.o.k.) KVR | Pilnas pavadinimas | Statusas | Adresas | Objekto reikšmingumo lygmuo yra | Teritorijos plotas | Vertybė pagal sandarą | Vertingųjų savybių pobūdis | Saugojimo tikslai |
|-------------|-------------------------------------|---|----------|--|---------------------------------|----------------------------|-----------------------|---|--|
| 334 | 33524 | 1941 metų birželio sukilėlio Andriaus Gasiulio kapas | R | Švenčionių rajono sav., Labanoro sen., Labanoro mstl., | NAC | KVR objektas : 6.00 kv. m | PO | Istorinis (lemiantis reikšmingumą svarbus); Memorialinis (lemiantis reikšmingumą svarbus) | taikomos nekilnojamojų kultūros vertybių pradinės apsaugos nuostatos |
| 335 | 33655 | 1941 m. birželio sukilėlio Stasio Matusevičiaus kapas | R | Švenčionių rajono sav., Kaltanėnų sen., Kaltanėnų mstl., | NAC | KVR objektas : 6.00 kv. m | PO | Istorinis (lemiantis reikšmingumą svarbus); Memorialinis (lemiantis reikšmingumą svarbus) | taikomos nekilnojamojų kultūros vertybių pradinės apsaugos nuostatos |
| 336 | 34058 | Lietuvos karių, 1941 m. birželio sukilėlių kapas | R | Švenčionių rajono sav., Pabradės sen., Pabradės m., Bažnyčios g. | NAC | KVR objektas : 15.00 kv. m | PO | Istorinis (lemiantis reikšmingumą svarbus); Memorialinis (lemiantis reikšmingumą svarbus) | taikomos nekilnojamojų kultūros vertybių pradinės apsaugos nuostatos |
| 337 | 34064 | Lietuvos partizano Petro Dičiaus kapas | R | Švenčionių rajono sav., Labanoro sen., Labanoro mstl., Kunigiškių g. | NAC | KVR objektas : 7.00 kv. m | PO | Istorinis (lemiantis reikšmingumą svarbus); Memorialinis (lemiantis reikšmingumą svarbus) | taikomos nekilnojamojų kultūros vertybių pradinės apsaugos nuostatos |
| 338 | 34066 | Lietuvos partizano Juozo Šustiko kapas | R | Švenčionių rajono sav., Labanoro sen., Labanoro mstl., Kunigiškių g. | NAC | KVR objektas : 3.00 kv. m | PO | Istorinis (lemiantis reikšmingumą svarbus); Memorialinis (lemiantis reikšmingumą svarbus) | taikomos nekilnojamojų kultūros vertybių pradinės apsaugos nuostatos |
| 339 | 34067 | Lietuvos partizanų Stasio Pilipavičiaus ir Pakalnio-Lazdinio, Tigro kapas | R | Švenčionių rajono sav., Labanoro sen., Labanoro mstl., Kunigiškių g. | NAC | KVR objektas : 6.00 kv. m | PO | Istorinis (lemiantis reikšmingumą svarbus); Memorialinis (lemiantis reikšmingumą svarbus) | taikomos nekilnojamojų kultūros vertybių pradinės apsaugos nuostatos |
| 340 | 34069 | Lietuvos partizanų Kazimiero Jurgelevičiaus ir Leono Rastenio kapai | R | Švenčionių rajono sav., Labanoro sen., Labanoro mstl., | NAC | KVR objektas : 4.00 kv. m | PO | Istorinis (lemiantis reikšmingumą svarbus); Memorialinis (lemiantis reikšmingumą svarbus) | taikomos nekilnojamojų kultūros vertybių pradinės apsaugos nuostatos |

Švenčionių rajono savivaldybės teritorijos bendrojo plano keitimas. Sprendinių konkretizavimo stadija

PRIEDAS Nr.1. KVR registruotų vertybių sąrašas

| Kodas plane | Unikalus objekto kodas (u.o.k.) KVR | Pilnas pavadinimas | Statusas | Adresas | Objekto reikšmingumo lygmuo yra | Teritorijos plotas | Vertybė pagal sandarą | Vertingųjų savybių pobūdis | Saugojimo tikslai |
|-------------|-------------------------------------|---|----------|--|---------------------------------|----------------------------|-----------------------|---|--|
| 341 | 34071 | Lietuvos partizano Karolio Deveikio kapas | R | Švenčionių rajono sav., Labanoro sen., Labanoro mstl., | NAC | KVR objektas : 2.00 kv. m | PO | Istorinis (lemiantis reikšmingumą svarbus); Memorialinis (lemiantis reikšmingumą svarbus) | taikomos nekilnojamojų kultūros vertybių pradinės apsaugos nuostatos |
| 342 | 34072 | Lietuvos partizano Algirdo Gudonio kapas | R | Švenčionių rajono sav., Cirklišio sen., Mėžionių k., | NAC | KVR objektas : 5.00 kv. m | PO | Istorinis (lemiantis reikšmingumą svarbus); Memorialinis (lemiantis reikšmingumą svarbus) | taikomos nekilnojamojų kultūros vertybių pradinės apsaugos nuostatos |
| 343 | 34073 | Lietuvos partizano Adolfo Saulio kapas | R | Švenčionių rajono sav., Cirklišio sen., Mėžionių k., | NAC | KVR objektas : 4.00 kv. m | PO | Istorinis (lemiantis reikšmingumą svarbus); Memorialinis (lemiantis reikšmingumą svarbus) | taikomos nekilnojamojų kultūros vertybių pradinės apsaugos nuostatos |
| 344 | 34944 | Lietuvių savisaugos dalinių karių kapai | R | Švenčionių rajono sav., Adučiškio sen., Adučiškio mstl., | NAC | KVR objektas : 14.00 kv. m | PO | Istorinis (lemiantis reikšmingumą svarbus); Memorialinis (lemiantis reikšmingumą svarbus) | taikomos nekilnojamojų kultūros vertybių pradinės apsaugos nuostatos |
| 345 | 35131 | Lietuvos partizano Vaclovo Dičiaus kapas | R | Švenčionių rajono sav., Labanoro sen., Labanoro mstl., Kunigiškių g. | NAC | KVR objektas : 2.00 kv. m | PO | Istorinis (lemiantis reikšmingumą svarbus); Memorialinis (lemiantis reikšmingumą svarbus) | taikomos nekilnojamojų kultūros vertybių pradinės apsaugos nuostatos |
| 346 | 38307 | Švenčionių žydų žudynių vieta ir kapas I | R | Švenčionių rajono sav., Švenčionėlių sen., Platumų k., | NAC | KVR objektas : 48.00 kv. m | PO | Istorinis (lemiantis reikšmingumą svarbus); Memorialinis (lemiantis reikšmingumą svarbus) | taikomos nekilnojamojų kultūros vertybių pradinės apsaugos nuostatos |
| 347 | 38362 | Kaltanėnų žydų užkasimo vieta ir kapas | R | Švenčionių rajono sav., Kaltanėnų sen., Kaltanėnų mstl., Švenčionėlių g. | NAC | KVR objektas : 54.00 kv. m | PO | Istorinis (lemiantis reikšmingumą svarbus); Memorialinis (lemiantis reikšmingumą svarbus) | taikomos nekilnojamojų kultūros vertybių pradinės apsaugos nuostatos |

Švenčionių rajono savivaldybės teritorijos bendrojo plano keitimas. Sprendinių konkretizavimo stadija

PRIEDAS Nr.1. KVR registruotų vertybių sąrašas

| Kodas plane | Unikalus objekto kodas (u.o.k.) KVR | Pilnas pavadinimas | Statusas | Adresas | Objekto reikšmingumo lygmuo yra | Teritorijos plotas | Vertybė pagal sandarą | Vertingųjų savybių pobūdis | Saugojimo tikslai |
|-------------|-------------------------------------|--|----------|--|---------------------------------|-----------------------------|-----------------------|---|--|
| 348 | 38363 | Kaltanėnų žydų žudynių vieta ir kapas I | R | Švenčionių rajono sav., Kaltanėnų sen., Ožkinių k., | NAC | KVR objektas : 169.00 kv. m | PO | Istorinis (lemiantis reikšmingumą svarbus); Memorialinis (lemiantis reikšmingumą svarbus) | taikomos nekilnojamųjų kultūros vertybių pradinės apsaugos nuostatos |
| 349 | 38419 | Švenčionėlių žydų senųjų kapinių ir holokausto aukų kapo kompleksas | R | Švenčionių rajono sav., Švenčionėlių sen., Švenčionėlių m., Kaltanėnų g. | REG | KVR objektas: 1752.00 kv. m | KO | Istorinis (lemiantis reikšmingumą svarbus); Memorialinis (lemiantis reikšmingumą svarbus) | taikomos nekilnojamųjų kultūros vertybių pradinės apsaugos nuostatos |
| | 21213 | Švenčionėlių žydų senųjų kapinių ir holokausto aukų kapo komplekso žydų senosios kapinės | R | Švenčionių rajono sav., Švenčionėlių sen., Švenčionėlių m., Kaltanėnų g. | REG | - | JK | Istorinis (lemiantis reikšmingumą svarbus); Memorialinis (lemiantis reikšmingumą svarbus) | taikomos nekilnojamųjų kultūros vertybių pradinės apsaugos nuostatos |
| | 38420 | Švenčionėlių žydų senųjų kapinių ir holokausto aukų kapo komplekso holokausto aukų kapas | R | Švenčionių rajono sav., Švenčionėlių sen., Švenčionėlių m., Kaltanėnų g. | REG | - | JK | Istorinis (lemiantis reikšmingumą svarbus); Memorialinis (lemiantis reikšmingumą svarbus) | taikomos nekilnojamųjų kultūros vertybių pradinės apsaugos nuostatos |
| 350 | 43741 | Lietuvos partizano Juozo Gribausko kapas | R | Švenčionių rajono sav., Švenčionėlių sen., Švenčionėlių m., Liepų g. | NAC | KVR objektas : 6.00 kv. m | PO | Istorinis (lemiantis reikšmingumą svarbus); Memorialinis (lemiantis reikšmingumą svarbus) | taikomos nekilnojamųjų kultūros vertybių pradinės apsaugos nuostatos |
| 351 | 43908 | Dvilonių kaimo senųjų kapinių, 1863-1864 m. sukilėlių kapų ir akmenų, vad. Pakūtos akmeniu, kompleksas | R | Švenčionių rajono sav., Strūnaičio sen., Dvilonių k., | NAC | KVR objektas: 1835.00 kv. m | KO | Istorinis (lemiantis reikšmingumą svarbus); Memorialinis (lemiantis reikšmingumą svarbus); Mitologinis (lemiantis reikšmingumą retas) | taikomos nekilnojamųjų kultūros vertybių pradinės apsaugos nuostatos |

Švenčionių rajono savivaldybės teritorijos bendrojo plano keitimas. Sprendinių konkretizavimo stadija

PRIEDAS Nr.1. KVR registruotų vertybių sąrašas

| Kodas plane | Unikalus objekto kodas (u.o.k.) KVR | Pilnas pavadinimas | Statusas | Adresas | Objekto reikšmingumo lygmuo yra | Teritorijos plotas | Vertybė pagal sandarą | Vertingųjų savybių pobūdis | Saugojimo tikslai |
|-------------|-------------------------------------|---|----------|---|---------------------------------|-----------------------------|-----------------------|---|--|
| | 43909 | Dvilonių kaimo senųjų kapinių, 1863-1864 m. sukilėlių kapų ir akmenų, vad. Pakūtos akmeniu, komplekso Dvilonių kaimo senosios kapinės | R | Švenčionių rajono sav., Strūnaičio sen., Dvilonių k., | REG | - | JK | Memorialinis (lemiantis reikšmingumą tipiškąs) | taikomos nekilnojamojų kultūros vertybių pradinės apsaugos nuostatos |
| | 43910 | Dvilonių kaimo senųjų kapinių, 1863-1864 m. sukilėlių kapų ir akmenų, vad. Pakūtos akmeniu, komplekso 1863-1864 m. sukilėlių kapai | R | Švenčionių rajono sav., Strūnaičio sen., Dvilonių k., | NAC | - | JK | Istorinis (lemiantis reikšmingumą svarbus); Memorialinis (lemiantis reikšmingumą svarbus) | taikomos nekilnojamojų kultūros vertybių pradinės apsaugos nuostatos |
| | 43911 | Dvilonių kaimo senųjų kapinių, 1863-1864 m. sukilėlių kapų ir akmenų, vad. Pakūtos akmeniu, komplekso, akmuo vad. Pakūtos akmeniu | R | Švenčionių rajono sav., Strūnaičio sen., Dvilonių k., | REG | - | JK | Mitologinis (lemiantis reikšmingumą retas) | taikomos nekilnojamojų kultūros vertybių pradinės apsaugos nuostatos |
| 352 | 38482 | Pabradės žydų žudynių vieta ir kapas | R | Švenčionių rajono sav., Pabradės sen., Pabradės m., Malūno g. | NAC | KVR objektas : 132.00 kv. m | PO | Istorinis (lemiantis reikšmingumą svarbus); Memorialinis (lemiantis reikšmingumą svarbus) | taikomos nekilnojamojų kultūros vertybių pradinės apsaugos nuostatos |

Švenčionių rajono savivaldybės teritorijos bendrojo plano keitimas. Sprendinių konkretizavimo stadija

PRIEDAS Nr.1. KVR registruotų vertybių sąrašas

| Kodas plane | Unikalus objekto kodas (u.o.k.) KVR | Pilnas pavadinimas | Statusas | Adresas | Objekto reikšmingumo lygmuo yra | Teritorijos plotas | Vertybė pagal sandarą | Vertingųjų savybių pobūdis | Saugojimo tikslai |
|-------------|-------------------------------------|--|----------|--|---------------------------------|------------------------------|-----------------------|--|--|
| 353 | 38912 | Kaltanėnų žydų žudynių vieta ir kapas II | R | Švenčionių rajono sav., Kaltanėnų sen., Šakališkės k., | NAC | KVR objektas : 37.00 kv. m | PO | Istorinis (lemiantis reikšmingumą svarbus); Memorialinis (lemiantis reikšmingumą svarbus) | taikomos nekilnojamojų kultūros vertybių pradinės apsaugos nuostatos |
| 354 | 39175 | Pirmojo pasaulinio karo Vokietijos imperijos karių kapai | R | Švenčionių rajono sav., Adutiškio sen., Adutiškio mstl., | VIE | KVR objektas : 1195.00 kv. m | PO | Dailės (lemiantis reikšmingumą svarbus); Istorinis (lemiantis reikšmingumą tipišką); Memorialinis (lemiantis reikšmingumą tipišką) | taikomos nekilnojamojų kultūros vertybių pradinės apsaugos nuostatos |
| 355 | 39176 | Pirmojo pasaulinio karo Vokietijos imperijos karininko Vilhelmo Pelkos kapas | R | Švenčionių rajono sav., Adutiškio sen., Adutiškio mstl., | VIE | KVR objektas : 4.00 kv. m | PO | Istorinis (lemiantis reikšmingumą tipišką); Memorialinis (lemiantis reikšmingumą tipišką) | taikomos nekilnojamojų kultūros vertybių pradinės apsaugos nuostatos |
| 356 | 39177 | Pirmojo pasaulinio karo Vokietijos imperijos kario Bahumo Dalfso kapas | R | Švenčionių rajono sav., Adutiškio sen., Adutiškio mstl., | VIE | KVR objektas : 4.00 kv. m | PO | Dailės (lemiantis reikšmingumą svarbus); Istorinis (lemiantis reikšmingumą tipišką); Memorialinis (lemiantis reikšmingumą tipišką) | taikomos nekilnojamojų kultūros vertybių pradinės apsaugos nuostatos |
| 357 | 39178 | Pirmojo pasaulinio karo Vokietijos imperijos kario Georgo Knaufo kapas | R | Švenčionių rajono sav., Adutiškio sen., Adutiškio mstl., | VIE | KVR objektas : 3.00 kv. m | PO | Dailės (lemiantis reikšmingumą svarbus); Istorinis (lemiantis reikšmingumą tipišką); Memorialinis (lemiantis reikšmingumą tipišką) | taikomos nekilnojamojų kultūros vertybių pradinės apsaugos nuostatos |

Švenčionių rajono savivaldybės teritorijos bendrojo plano keitimas. Sprendinių konkretizavimo stadija

PRIEDAS Nr.1. KVR registruotų vertybių sąrašas

| Kodas plane | Unikalus objekto kodas (u.o.k.) KVR | Pilnas pavadinimas | Statusas | Adresas | Objekto reikšmingumo lygmuo yra | Teritorijos plotas | Vertybė pagal sandarą | Vertingųjų savybių pobūdis | Saugojimo tikslai |
|-------------|-------------------------------------|---|----------|---|---------------------------------|-------------------------------|-----------------------|--|--|
| 358 | 39180 | Pirmojo pasaulinio karo Vokietijos imperijos karių kapinės | R | Švenčionių rajono sav., Švenčionėlių sen., Švenčionėlių m., Vilniaus g. | VIE | KVR objektas : 1544.00 kv. m | PO | Istorinis (lemiantis reikšmingumą tipiškai); Memorialinis (lemiantis reikšmingumą tipiškai) | taikomos nekilnojamojų kultūros vertybių pradinės apsaugos nuostatos |
| 359 | 39496 | Švenčionių žydų žudynių vieta ir kapas II | R | Švenčionių rajono sav., Švenčionėlių sen., Platumų k., | NAC | KVR objektas : 150.00 kv. m | PO | Istorinis (lemiantis reikšmingumą svarbus); Memorialinis (lemiantis reikšmingumą svarbus); | taikomos nekilnojamojų kultūros vertybių pradinės apsaugos nuostatos |
| 360 | 40483 | Pirmojo pasaulinio karo Vokietijos imperijos kario Emilio Pacholo kapas | R | Švenčionių rajono sav., Adučiškio sen., Adučiškio mstl., | VIE | KVR objektas : 3.00 kv. m | PO | Istorinis (lemiantis reikšmingumą tipiškai); Memorialinis (lemiantis reikšmingumą tipiškai) | taikomos nekilnojamojų kultūros vertybių pradinės apsaugos nuostatos |
| 361 | 17044 | Koplytėlė 1831 ir 1863 metų sukilimų aukoms atminti | R | Švenčionių rajono sav., Švenčionių sen., Švenčionių m., Adučiškio g. | REG | KVR objektas : 30.00 kv. m | PO | Architektūrinis (lemiantis reikšmingumą svarbus); Istorinis (lemiantis reikšmingumą svarbus) | taikomos nekilnojamojų kultūros vertybių pradinės apsaugos nuostatos |
| 362 | 17261 | Lietuvos gyventojų tremties atmintina vieta | R | Švenčionių rajono sav., Švenčionėlių sen., Švenčionėlių m., Priestočio g. | REG | KVR objektas : 407.00 kv. m | PO | Istorinis (lemiantis reikšmingumą svarbus); Memorialinis (lemiantis reikšmingumą svarbus) | taikomos nekilnojamojų kultūros vertybių pradinės apsaugos nuostatos |
| 363 | 17283 | Labanoro mūšio vietos kompleksas | P | Švenčionių rajono sav., Kaltanėnų sen., Vasiuliškės k., | NAC | KVR objektas : 24497.00 kv. m | KO | Istorinis (lemiantis reikšmingumą svarbus); Memorialinis (lemiantis reikšmingumą svarbus) | saugoti viešajam pažinimui ir naudojimui bei saugoti viešajai pagarbai |
| | 36771 | Labanoro mūšio vietos komplekso „Kauno“ bunkerio vieta | R | Švenčionių rajono sav., Kaltanėnų sen., Vasiuliškės k., | NAC | - | JK | Istorinis (lemiantis reikšmingumą svarbus); Memorialinis (lemiantis reikšmingumą svarbus) | saugoti viešajam pažinimui ir naudojimui bei saugoti viešajai pagarbai |

Švenčionių rajono savivaldybės teritorijos bendrojo plano keitimas. Sprendinių konkretizavimo stadija

PRIEDAS Nr.1. KVR registruotų vertybių sąrašas

| Kodas plane | Unikalus objekto kodas (u.o.k.) KVR | Pilnas pavadinimas | Statusas | Adresas | Objekto reikšmingumo lygmuo yra | Teritorijos plotas | Vertybė pagal sandarą | Vertingųjų savybių pobūdis | Saugojimo tikslai |
|-------------|-------------------------------------|--|----------|--|---------------------------------|---|-----------------------|---|---|
| | 36772 | Labanoro mūšio vietos komplekso „Margio“ bunkerio vieta | R | Švenčionių rajono sav., Kaltanėnų sen., Vasiuliškės k., | NAC | - | JK | Istorinis (lemiantis reikšmingumą svarbus); Memorialinis (lemiantis reikšmingumą svarbus) | saugoti viešajam pažinimui ir naudojimui bei saugoti viešajai pagarbai |
| 364 | 26157 | Žuvimo vieta | VS | Švenčionių rajono sav., Švenčionių sen., | - | KVR objektas : 250.00 kv. m | PO | - | saugoti viešajam pažinimui ir naudojimui bei saugoti viešajai pagarbai |
| 365 | 26158 | Šiaurės Rytų partizanų srities visuomeninės dalies vadavietė | VS | Švenčionių rajono sav., Labanoro sen., Pagaigalės k., | NAC | KVR objektas : 1750.00 kv. m | PO | Istorinis (lemiantis reikšmingumą svarbus); Memorialinis (lemiantis reikšmingumą svarbus) | saugoti viešajam pažinimui ir naudojimui bei saugoti viešajai pagarbai |
| 366 | 26159 | Lietuvos partizanų kovos ir žūties vieta | VS | Švenčionių rajono sav., Švenčionių sen., Bielionių k., | NAC | KVR objektas : 1600.00 kv. m | PO | Istorinis (lemiantis reikšmingumą svarbus); Memorialinis (lemiantis reikšmingumą svarbus) | saugoti viešajam pažinimui ir naudojimui bei saugoti viešajai pagarbai |
| 367 | 32786 | Lietuvos partizanų žuvimo vieta | R | Švenčionių rajono sav., Švenčionių sen., Stanislavavo k., | NAC | KVR objektas : 280.00 kv. m | PO | Istorinis (lemiantis reikšmingumą svarbus); Memorialinis (lemiantis reikšmingumą svarbus) | taikomos nekilnojamojų kultūros vertybių pradinės apsaugos nuostatos |
| 368 | 43892 | Lietuvos partizanų kautynių ir žūties vieta | R | Švenčionių rajono sav., Labanoro sen., Pagaigalės k., | NAC | KVR objektas : 16.00 kv. m | PO | Istorinis (lemiantis reikšmingumą svarbus) | taikomos nekilnojamojų kultūros vertybių pradinės apsaugos nuostatos |
| 369 | 17204 | Rėkučių, Pavajuonio senovės gynybinis įtvirtinimas | P | Švenčionių rajono sav., Švenčionėlių sen., Pakretuonės k., | - | KVR objektas : 40600.00 kv. m Vizualinės apsaugo | PO | - | saugoti moksliniam pažinimui bei saugoti viešajam pažinimui ir naudojimui |

Švenčionių rajono savivaldybės teritorijos bendrojo plano keitimas. Sprendinių konkretizavimo stadija

PRIEDAS Nr.1. KVR registruotų vertybių sąrašas

| Kodas plane | Unikalus objekto kodas (u.o.k.) KVR | Pilnas pavadinimas | Statusas | Adresas | Objekto reikšmingumo lygmuo yra | Teritorijos plotas | Vertybė pagal sandarą | Vertingųjų savybių pobūdis | Saugojimo tikslai |
|-------------|-------------------------------------|---|----------|---|---------------------------------|--|-----------------------|--|--|
| | | | | | | s pozonis: 162900 0.00 kv. m | | | |
| 370 | 21810 | Švenčionėlių motorinis malūnas | VS | Švenčionių rajono sav., Švenčionėlių sen., Švenčionėlių m., Žemutinė g. 7 | REG | KVR objektas : 3193.00 kv. m | PO | Architektūrinis (lemiantis reikšmingumą svarbus) | saugoti viešajam pažinimui ir naudojimui |
| 371 | 23201 | Vandens malūnas su technologine įranga | VS | Švenčionių rajono sav., Kaltanėnų sen., Borovkos vs., | REG | KVR objekta s: 1724.00 kv. m | KO | Architektūrinis (lemiantis reikšmingumą retas); Inžinerinis (lemiantis reikšmingumą retas) | saugoti viešajam pažinimui ir naudojimui |
| | 16645 | Vandens malūno su technologine įranga vandens malūnas | VS | Švenčionių rajono sav., Kaltanėnų sen., Borovkos vs., | REG | - | JK | Architektūrinis (lemiantis reikšmingumą retas); Inžinerinis (lemiantis reikšmingumą retas) | saugoti viešajam pažinimui ir naudojimui |
| | 23202 | Vandens malūno su technologine įranga technologinė įranga | VS | Švenčionių rajono sav., Kaltanėnų sen., Borovkos vs., | REG | - | JK | Inžinerinis (lemiantis reikšmingumą retas) | saugoti viešajam pažinimui ir naudojimui |
| 372 | 23203 | Vandens malūnas su technologine įranga | VS | Švenčionių rajono sav., Strūnaičio sen., Naujo Strūnaičio k., | - | - | KO | - | saugoti viešajam pažinimui ir naudojimui |
| | 1662 | Vandens malūnas | VS | Švenčionių rajono sav., Strūnaičio sen., Naujo Strūnaičio k., | - | - | JK | - | saugoti viešajam pažinimui ir naudojimui |
| | 23204 | Technologinė įranga | VS | Švenčionių rajono sav., Strūnaičio sen., Naujo | - | - | JK | - | saugoti viešajam pažinimui ir naudojimui |

Švenčionių rajono savivaldybės teritorijos bendrojo plano keitimas. Sprendinių konkretizavimo stadija

PRIEDAS Nr.1. KVR registruotų vertybių sąrašas

| Kodas plane | Unikalus objekto kodas (u.o.k.) KVR | Pilnas pavadinimas | Statusas | Adresas | Objekto reikšmingumo lygmuo yra | Teritorijos plotas | Vertybė pagal sandarą | Vertingųjų savybių pobūdis | Saugojimo tikslai |
|-------------|-------------------------------------|---|----------|--|---------------------------------|---|-----------------------|---|--|
| | | | | Strūnaičio k., | | | | | |
| 373 | 14102 | Stogastulpis su skulptūra | R | Švenčionių rajono sav., Švenčionėlių sen., Burbų k., | - | - | PO | - | taikomos nekilnojamojų kultūros vertybių pradinės apsaugos nuostatos |
| 374 | 14103 | Ragaučinos kaimo stogastulpis | R | Švenčionių rajono sav., Švenčionių sen., Ragaučinos k., | VIE | KVR objektas : 99.00 kv. m Apsaugos nuo fizinio poveikio pozonis: 219.36 kv. m Vizualinės apsaugos pozonis: 11.73 kv. m | PO | Dailės (lemiantis reikšmingumą tipiškas); Sakralinis (lemiantis reikšmingumą tipiškas) | taikomos nekilnojamojų kultūros vertybių pradinės apsaugos nuostatos |
| 375 | 32167 | Reškutėnų paminklas Lietuvos didžiajam kunigaikščiui Vytautui | R | Švenčionių rajono sav., Švenčionėlių sen., Reškutėnų k., | VIE | KVR objektas : 26.34 kv. m | PO | Dailės (lemiantis reikšmingumą tipiškas); Istorinis (lemiantis reikšmingumą tipiškas); Memorialinis (lemiantis reikšmingumą svarbus) | taikomos nekilnojamojų kultūros vertybių pradinės apsaugos nuostatos |
| 376 | 32168 | Rėkučių paminklas Lietuvos didžiajam kunigaikščiui Vytautui | R | Švenčionių rajono sav., Švenčionėlių sen., Rėkučių k., | VIE | KVR objektas : 200.00 kv. m | PO | Dailės (lemiantis reikšmingumą tipiškas); Istorinis (lemiantis reikšmingumą tipiškas); Memorialinis (lemiantis reikšmingumą svarbus); | taikomos nekilnojamojų kultūros vertybių pradinės apsaugos nuostatos |

Švenčionių rajono savivaldybės teritorijos bendrojo plano keitimas. Sprendinių konkretizavimo stadija

PRIEDAS Nr.1. KVR registruotų vertybių sąrašas

| Kodas plane | Unikalus objekto kodas (u.o.k.) KVR | Pilnas pavadinimas | Statusas | Adresas | Objekto reikšmingumo lygmuo yra | Teritorijos plotas | Vertybė pagal sandarą | Vertingųjų savybių pobūdis | Saugojimo tikslai |
|-------------|-------------------------------------|--|----------|---|---------------------------------|------------------------------|-----------------------|--|--|
| 377 | 39179 | Paminklas Pirmojo pasaulinio karo Vokietijos imperijos kariams | R | Švenčionių rajono sav., Švenčionių sen., Švenčionių m., Lentupio g. | VIE | KVR objektas : 70.00 kv. m | PO | Dailės (lemiantis reikšmingumą svarbus); Istorinis (lemiantis reikšmingumą svarbus); Memorialinis (lemiantis reikšmingumą svarbus) | taikomos nekilnojamojų kultūros vertybių pradinės apsaugos nuostatos |
| 378 | 2733 | Akmenys | VS | Švenčionių rajono sav., Sarių sen., Laužėnų k., | - | KVR objektas : 6600.00 kv. m | PO | - | saugoti viešajam pažinimui ir naudojimui |
| 379 | 30514 | Mėžionių akmuo su ženklais | VS | Švenčionių rajono sav., Cirkliščio sen. | - | KVR objektas : 288.00 kv. m | PO | - | saugoti viešajam pažinimui ir naudojimui |
| 380 | 34582 | Šišniškės akmuo, vad. Bukuoju akmeniu | R | Švenčionių rajono sav., Strūnaičio sen., Šišniškės k., | REG | KVR objektas : 171.00 kv. m | PO | Mitologinis (lemiantis reikšmingumą svarbus) | taikomos nekilnojamojų kultūros vertybių pradinės apsaugos nuostatos |