

KOMPLEKSAS „PABRADĖS MIESTO GATVIŲ, ESANČIŲ INDIVIDUALIŲ NAMŲ KVARTALE TARP ŠVENČIONIŲ IR VASAROS GATVIŲ, SUTVARKYMO PROJEKTAS“

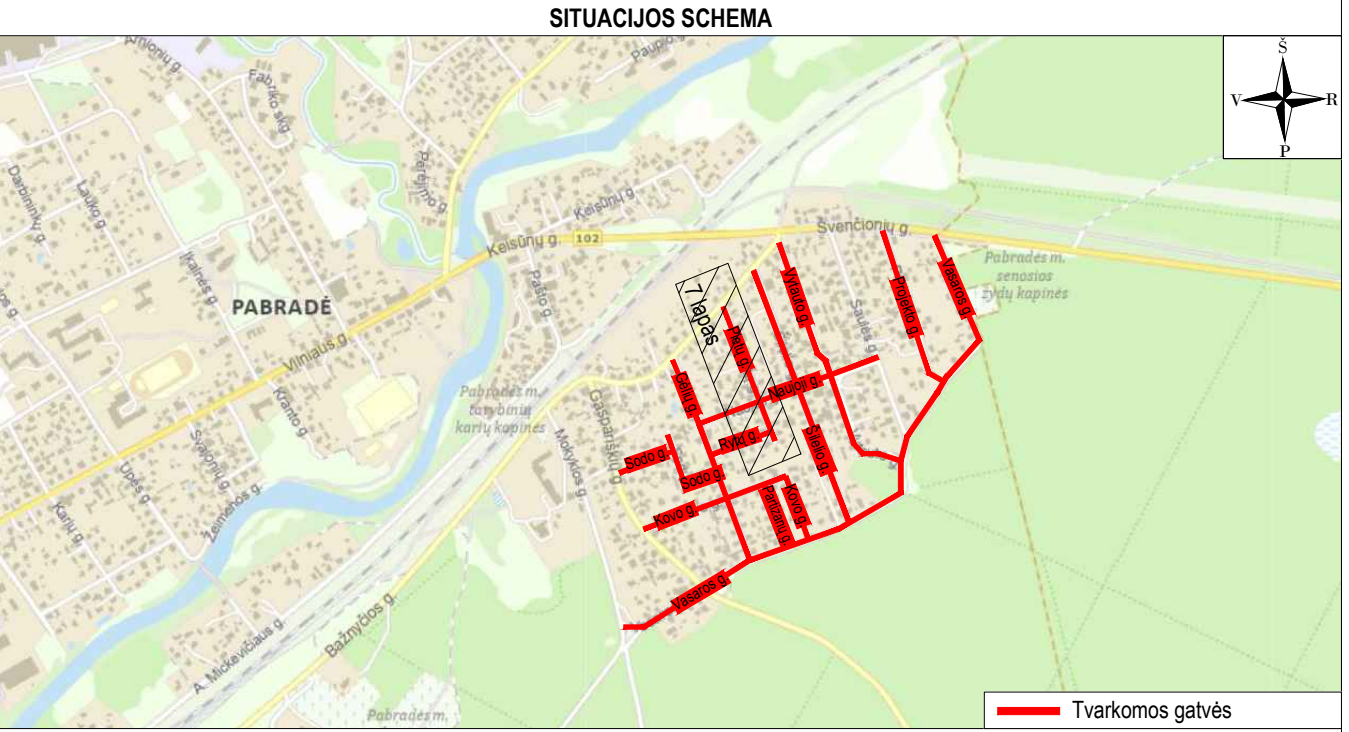
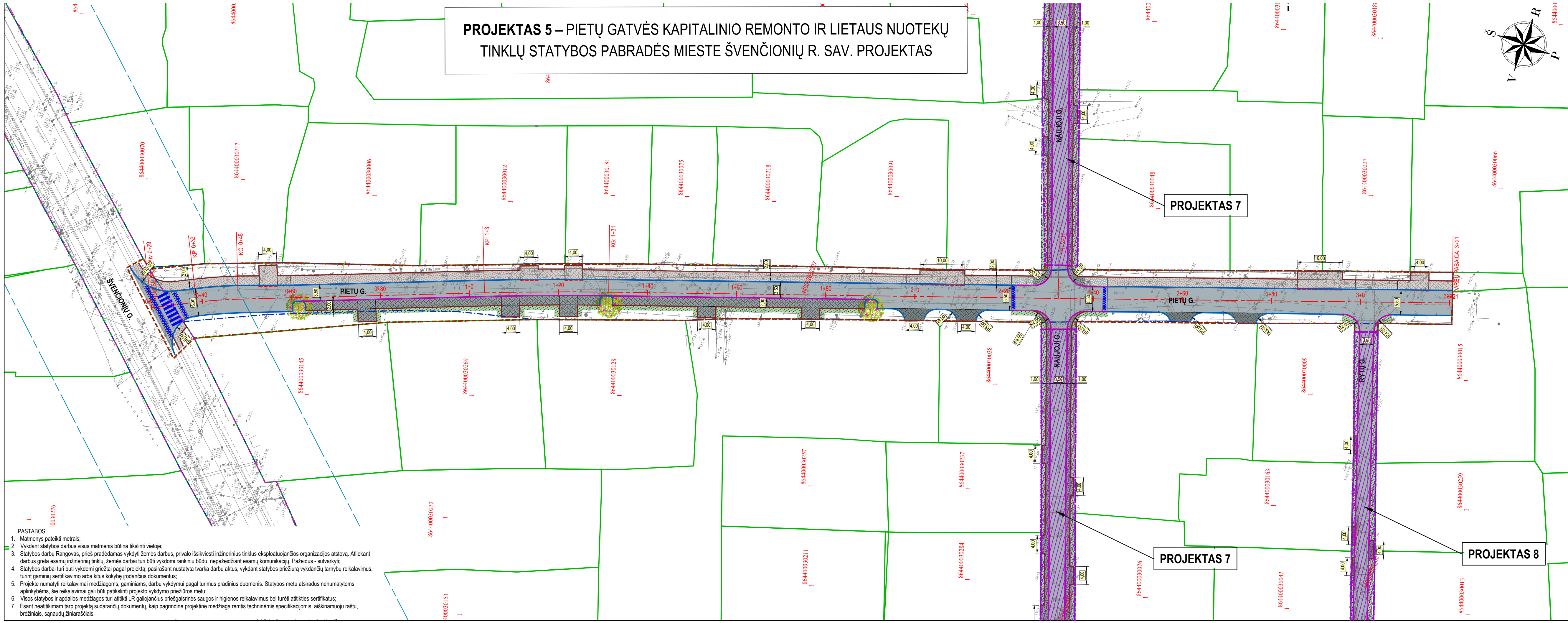
Projekto Nr.	Projekto pavadinimas
1	Vasaros gatvės kapitalinio remonto ir lietaus nuotekų tinklų statybos Pabradės mieste Švenčionių r. sav. projektas
2	Projekto gatvės kapitalinio remonto ir lietaus nuotekų tinklų statybos Pabradės mieste Švenčionių r. sav. Projektas
3	Vytauto gatvės kapitalinio remonto ir lietaus nuotekų tinklų statybos Pabradės mieste Švenčionių r. sav. projektas
4	Šilėlio gatvės ir lietaus nuotekų tinklų statybos Pabradės mieste Švenčionių r. sav. projektas
5	Pietų gatvės kapitalinio remonto ir lietaus nuotekų tinklų statybos Pabradės mieste Švenčionių r. sav. projektas
6	Gėlių gatvės kapitalinio remonto ir lietaus nuotekų tinklų statybos Pabradės mieste Švenčionių r. sav. projektas
7	Naujosios gatvės kapitalinio remonto ir lietaus nuotekų tinklų statybos Pabradės mieste Švenčionių r. sav. projektas
8	Rytų gatvės kapitalinio remonto ir lietaus nuotekų tinklų statybos Pabradės mieste Švenčionių r. sav. projektas
9	Kovo gatvės kapitalinio remonto ir lietaus nuotekų tinklų statybos Pabradės mieste Švenčionių r. sav. projektas
10	Partizanų gatvės kapitalinio remonto ir lietaus nuotekų tinklų statybos Pabradės mieste Švenčionių r. sav. projektas
11	Sodų gatvės kapitalinio remonto ir lietaus nuotekų tinklų statybos Pabradės mieste Švenčionių r. sav. projektas

SUTARTINIAI ŽYMĖJIMAI

	PROJEKTUOJAMA TRANZITINIO EISMO GATVĖ
	PROJEKTUOJAMA MIŠRAUS EISMO SU ŠALIGATVIU GATVĖ
	PROJEKTUOJAMA MIŠRAUS EISMO GATVĖ
	PROJEKTUOJAMA VIENPUSIO EISMO GATVĖ
	KELIO JUOSTOS RIBA
	KELIO APSAUGOS ZONA
	KULTŪROS PAVELDO TERITORIJOS
	PRIVAČIŲ MIŠKŲ TERITORIJOS
	VALSTYBINIŲ MIŠKŲ TERITORIJOS
	ESAMI KELIAI, GATVĖS
	ESAMAS GELEŽINKELIS
	GELEŽINKELIO APSAUGOS ZONA
	NUMATOMA VIENPUSIO EISMO KRYPTIS

0	2024-11	Projekciniai pasiūlymai. Visuomenės informavimui apie numatomą statinių projektavimą
Laida	Išleidimo data	Laidos statusas, keitimo priežastis (jei taikoma)
Kval. patv. dok. Nr.	III URBANLINE Liepkalnio g. 85, LT-02120 Vilnius; Tel. Nr.: 8 699 19380; Įmonės kodas: 300149157	Komplekso pavadinimas PABRADĖS MIESTO GATVIŲ, ESANČIŲ INDIVIDUALIŲ NAMŲ KVARTALE TARP ŠVENČIONIŲ IR VASAROS GATVIŲ, SUTVARKYMO PROJEKTAS
25326	SPV	V. Aleksandrovas
29450	SPDV S	V. Aleksandrovas
	PI	Ž. Sušinskaitė
		Statinio numeris ir pavadinimas
		Statinio numeris ir pavadinimas, dokumento pavadinimas
		SITUACIJOS SCHEMA, M 1:2500
		Laida
		0
LT	Statytojas ir (arba) Užsakovas ŠVENČIONIŲ RAJONO SAVIVALDYBĖ / ŠVENČIONIŲ RAJONO SAVIVALDYBĖS ADMINISTRACIJA	Dokumento žymuo UL-23-0039/0137/0138/0139/0140/0141/0142/0143/0144/0145/0146-XX-TP-PP.B-01
		Lapas
		Lapų
		1
		1

PROJEKTAS 5 – PIETŲ GATVĖS KAPITALINIO REMONTO IR LIETAUS NUOTEKŲ TINKLŲ STATYBOS PABRADĖS MIESTE ŠVENČIONIŲ R. SAV. PROJEKTAS



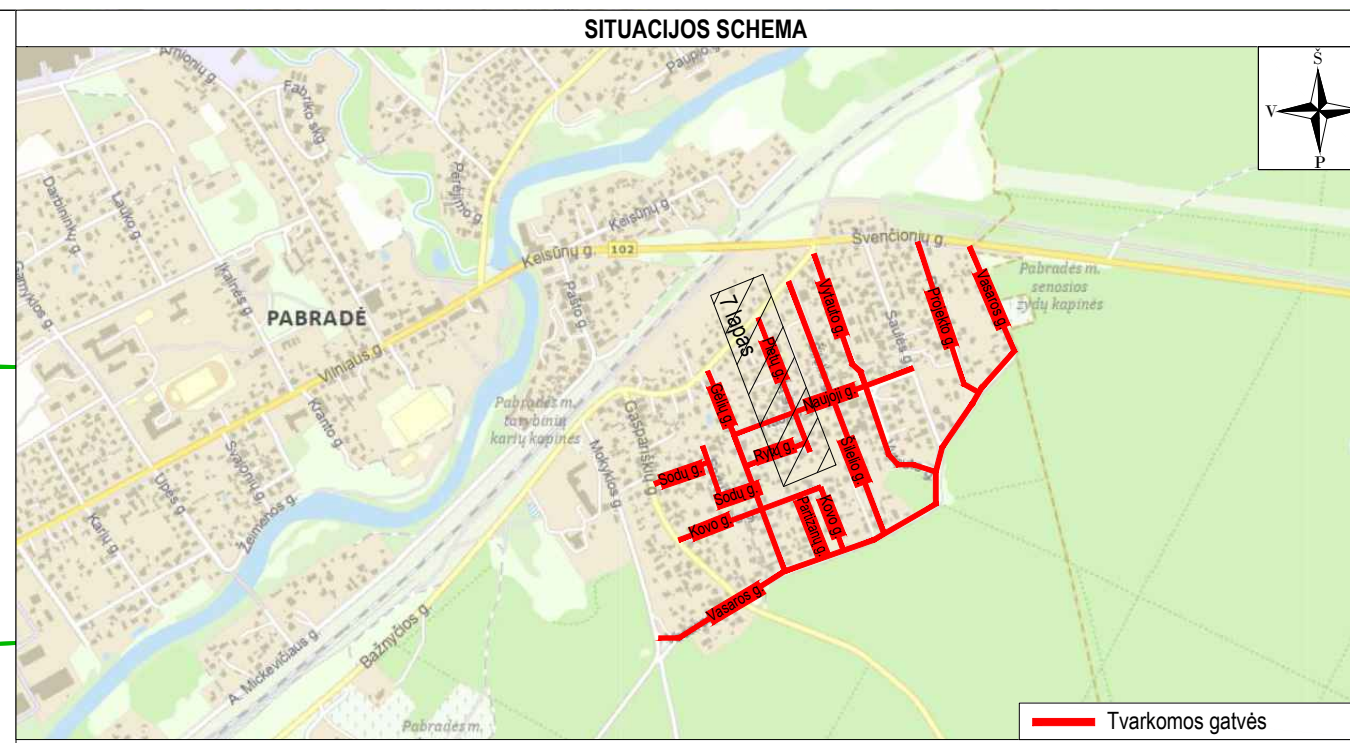

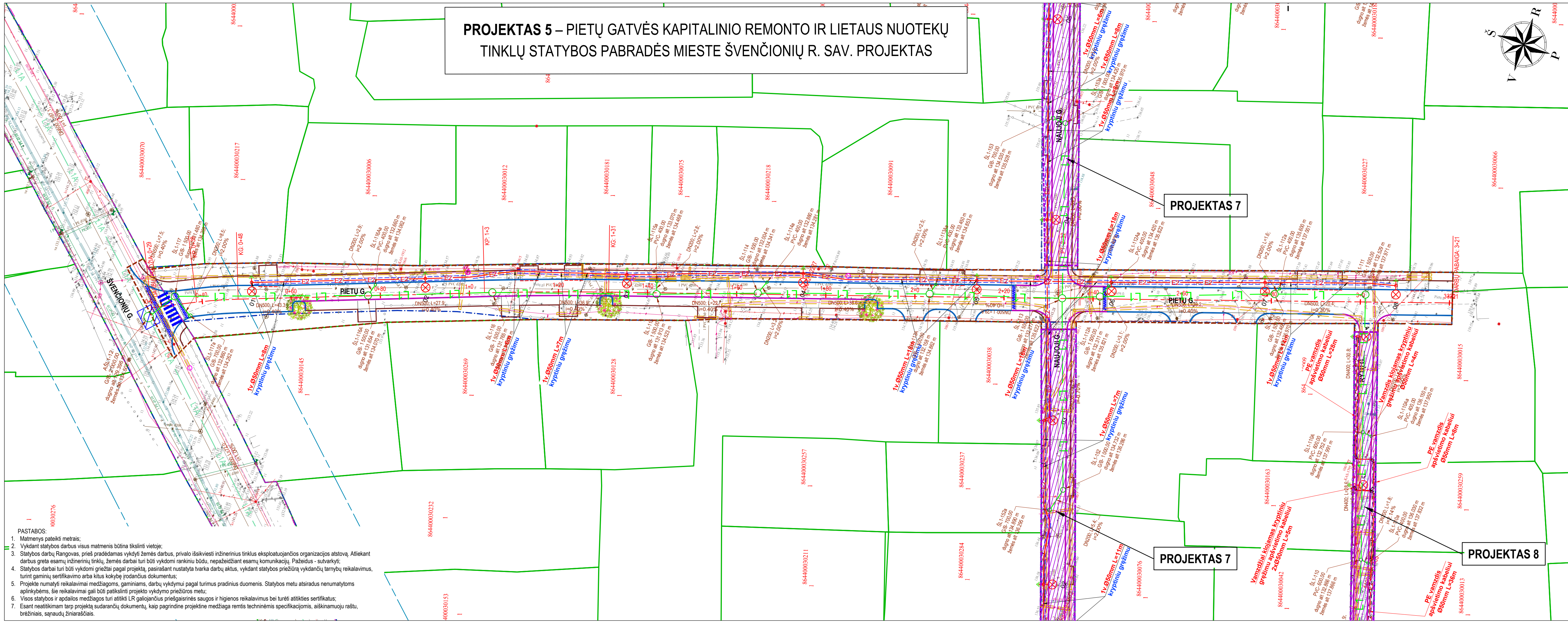
SUTARTINIAI ŽYMĖJIMAI

	PROJEKTUOJAMA ASFALTO DANGOS KONSTRUKCIJA
	PROJEKTUOJAMA PILKOS SPALVOS BETONINIŲ TRINKELIŲ DANGOS KONSTRUKCIJA
	PROJEKTUOJAMA JUODOS SPALVOS BETONINIŲ TRINKELIŲ DANGOS KONSTRUKCIJA
	PROJEKTUOJAMA PILKOS IR JUODOS SPALVOS BETONINIŲ TRINKELIŲ DANGOS KONSTRUKCIJA
	PROJEKTUOJAMA APŽELDINTAS KELKRAŠTIS
	PROJEKTUOJAMA GATVĖS AŠINĖ LINIJA
	KELIO JUOSTOS RIBA
	KELIO APSAUGOS ZONOS RIBA
	INŽINERINIO STATINIO RIBA
	REGISTRUOTŲ ŽEMĖS SKLYPŲ RIBOS
	PROJEKTUOJAMI BETONINIAI BORDIŪRAI (100.15.22, užapvalinto kampo), PAKELTI VIRŠ VAŽIUOJAMOSIOS DALIES 7 CM
	PROJEKTUOJAMI BETONINIAI BORDIŪRAI (100.15.22, užapvalinto kampo) VAŽIUOJAMOSIOS DALIES AUKŠTYJE
	PROJEKTUOJAMI BETONINIAI BORDIŪRAI (100.15.22, užapvalinto kampo), PAKELTI VIRŠ VAŽIUOJAMOSIOS DALIES 3 CM
	PROJEKTUOJAMI BETONINIAI BORDIŪRAI (100.08.20)
	SODINAMAS MEDIS
	DARBŲ VYKDYMO RIBA
	KITO PROJEKTO SPRENDINIAI

Aukščių sistema - LAS-07
 Koordinacių sistema - LKS-94
 Topografinę nuotrauką atliko UAB "URBAN LINE" 2022 m.

Topografinių ir inžinerinių tinklų planų erdvinį duomenų teikimas tikrinti ir tvarkyti (TIHS)	
Data	Numeris
2022-08-01	TIHS1-20220720-052782
Statinio numeris ir pavadinimas, dokumento pavadinimas	
DANGŲ PLANAS	
M 1:500	
Laida	
0	
Dokumento žymuo	
UL-23-0039/0137/0138/0139/0140/0141/0142/ /0143/0144/0145/0146-XX-TP-PP.B-02	
Lapas	Lapų
7	13

PROJEKTAS 5 – PIETŲ GATVĖS KAPITALINIO REMONTO IR LIETAUS NUOTEKŲ TINKLŲ STATYBOS PABRADĖS MIESTE ŠVENČIONIŲ R. SAV. PROJEKTAS

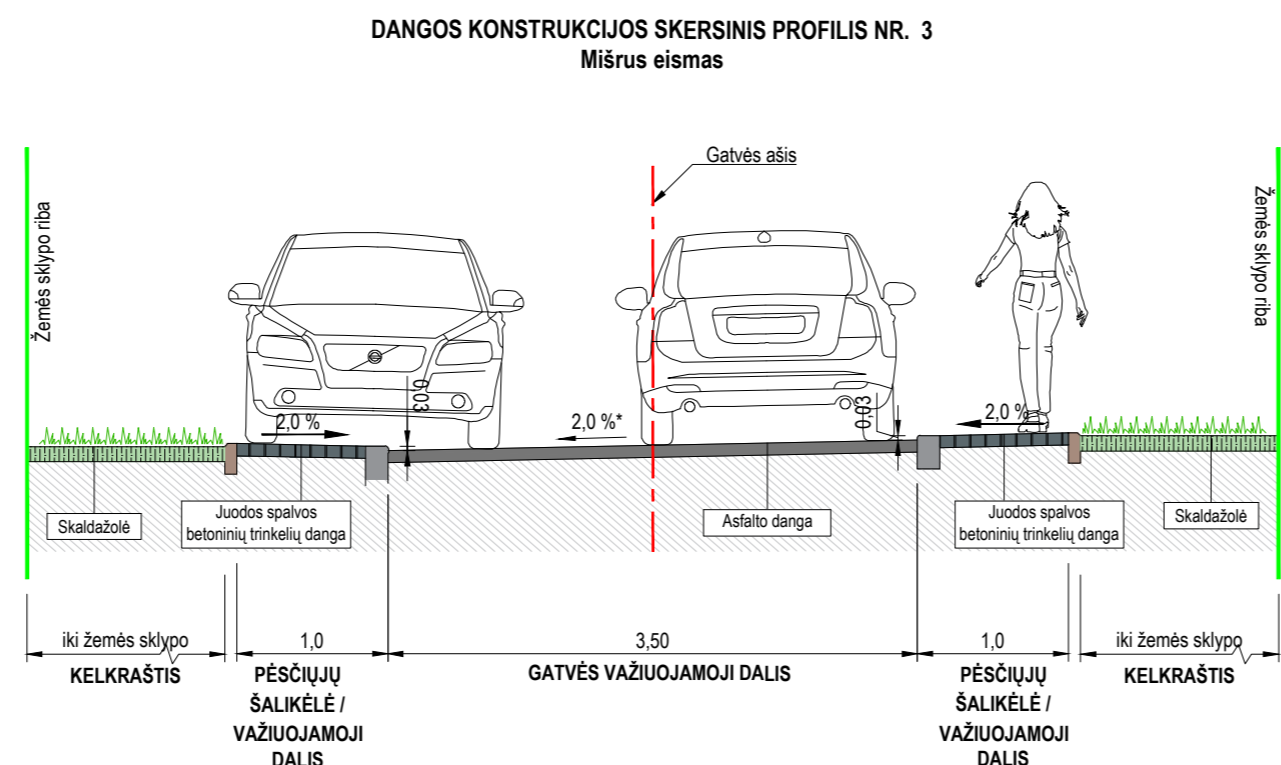
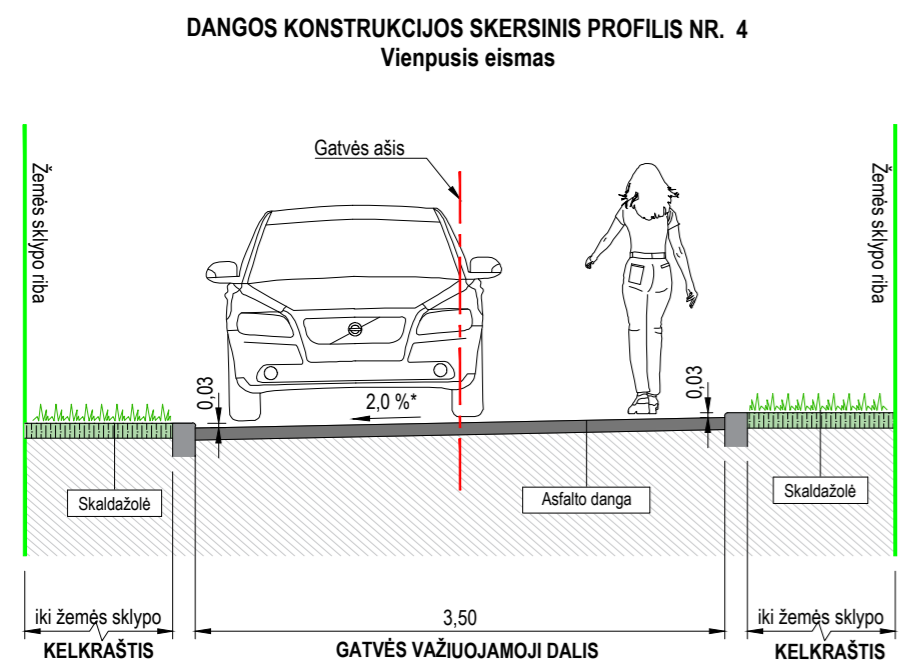
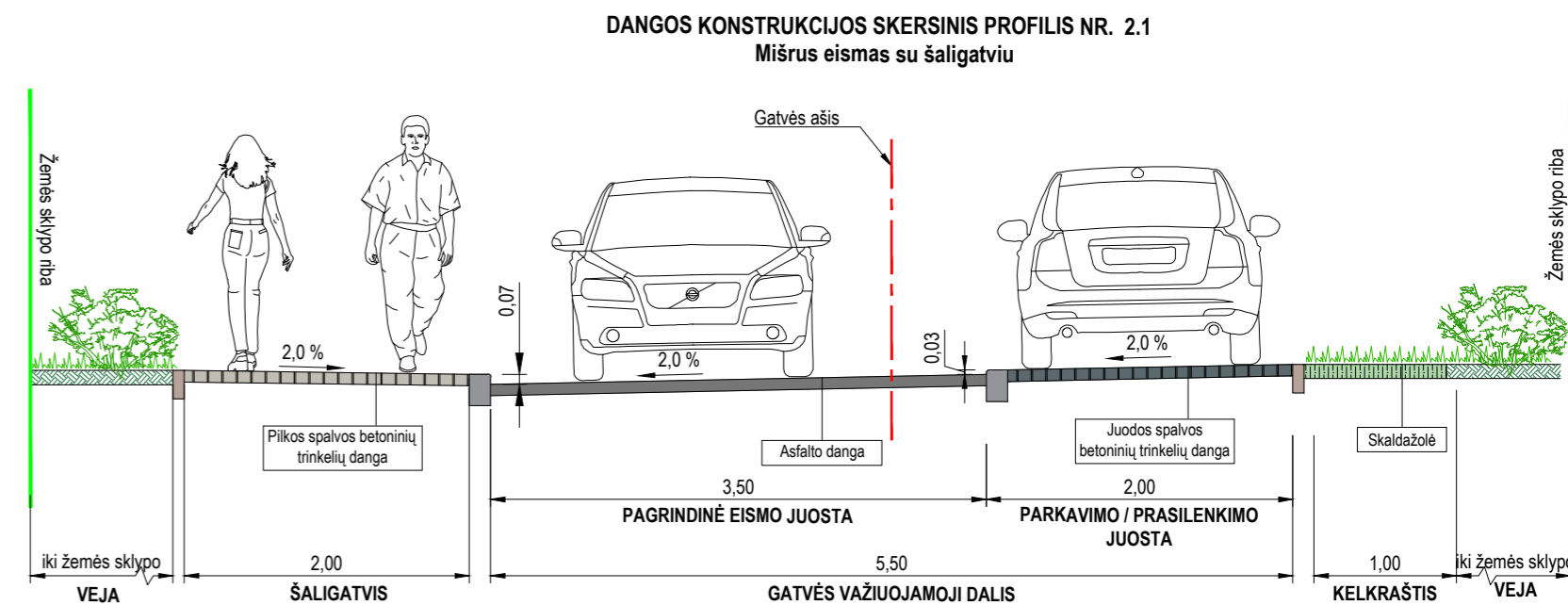
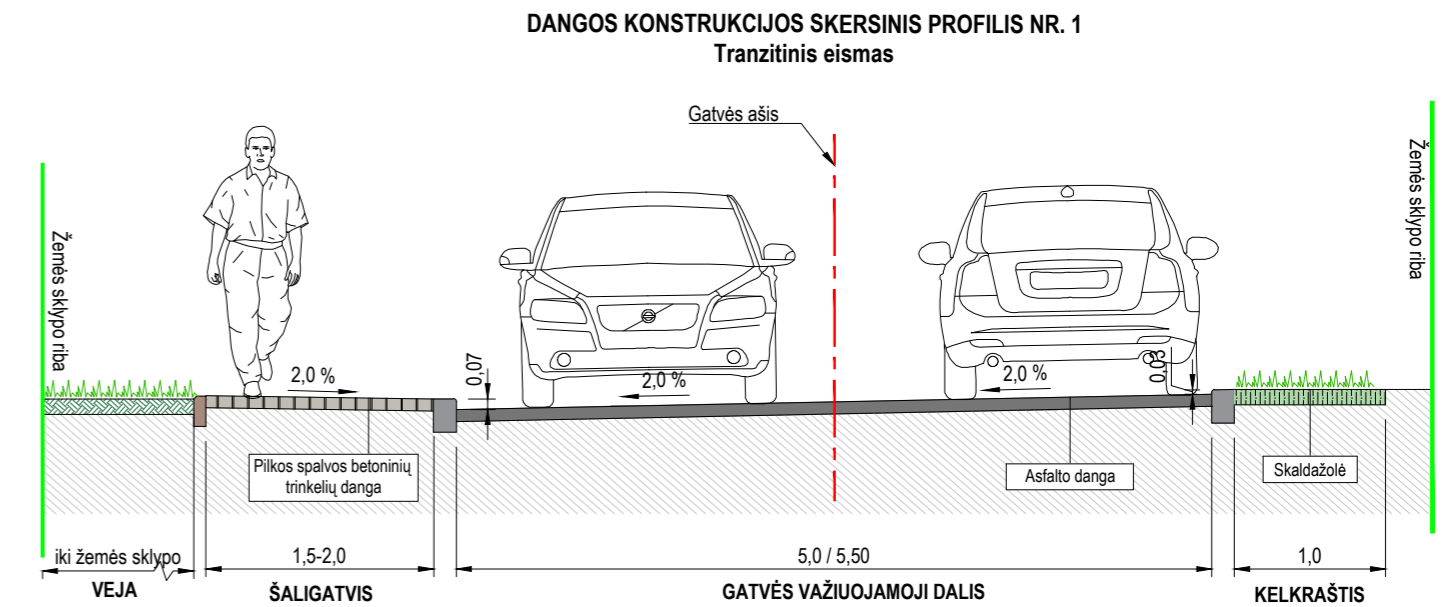
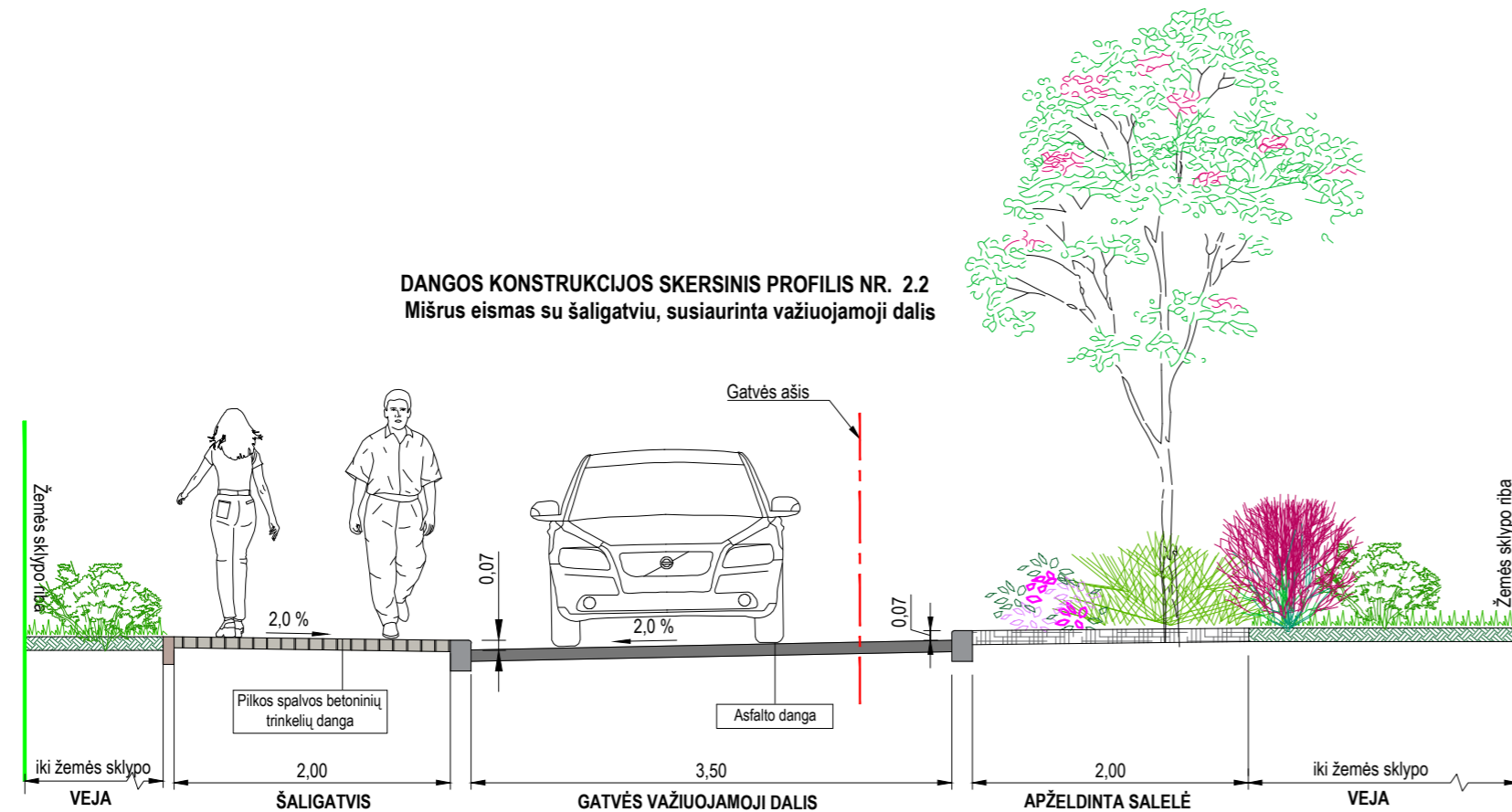


SUTARTINAI ŽYMĖJIMAI	
	PROJEKTUOJAMA GATVĖS AŠINĖ LINIJA
	INŽINERINIO STATINIO RIBA
	REGISTRUOTŲ ŽEMĖS SKLYPŲ RIBOS
	PROJEKTUOJAMI BETONINIAI BORDIŪRAI (100.15.22, užpvalinto kampo), PAKELTI VIRŠ VAŽIUOJAMOSIOS DALIES 7 CM
	PROJEKTUOJAMI BETONINIAI BORDIŪRAI (100.15.22, užpvalinto kampo) VAŽIUOJAMOSIOS DALIES AUKŠTYJE
	PROJEKTUOJAMI BETONINIAI BORDIŪRAI (100.15.22, užpvalinto kampo), PAKELTI VIRŠ VAŽIUOJAMOSIOS DALIES 3 CM
	PROJEKTUOJAMI BETONINIAI BORDIŪRAI (100.08.20)
	SODINAMAS MEDIS
	DARBŲ VYKDYMO RIBA
	KITO PROJEKTO SPRENDINIAI
	PROJEKTUOJAMI PAVIRŠINIŲ NUOTEKŲ TINKLAI
	KITU PROJEKTUOJAMI PAVIRŠINIŲ NUOTEKŲ TINKLAI
	PROJEKTUOJAMI PAVIRŠINIŲ NUOTEKŲ MAGISTRALINIAI ŠULINIAI
	PROJ. 0.4 KV ELEKTROS KABELIS VAMZDYJE KRYPTINIŲ GRĘŽIMŲ
	0.4 KV ELEKTROS KABELIS VAMZDYJE
	PROJEKTUOJAMAS GATVĖS APŠVIETIMAS 40 W
	PROJEKTUOJAMAS SUDEDAMASIS KABELIŲ APSAUGOS VAMZDIS

- PASTABOS:**
- Matmenys pateikti metrais;
 - Vykdat stabybos darbus visus matmenis būtina tikslinti vietoje;
 - Stabybos darbų Rangovas, prieš pradėdamas vykdyti žemės darbus, privalo išsikviesti inžinerinius tinklus eksploatuojančios organizacijos atstovą. Atliekant darbus greta esamų inžinerinių tinklų, žemės darbai turi būti vykdomi rankiniu būdu, nepažeidžiant esamų komunikacijų. Pažeidus - sutarkyti;
 - Stabybos darbai turi būti vykdomi griežtai pagal projektą, pasirašant nustatytą tvarka darbų aktus, vykdat stabybos priežiūrą vykdančių tarnybų reikalavimus, turint gaminių sertifikavimo arba kitus kokybę įrodančius dokumentus;
 - Projekte numatyti reikalavimai medžiagoms, gaminiams, darbų vykdymui pagal turimus pradinus duomenis. Stabybos metu atsiradus nenumatytoms aplinkybėms, šie reikalavimai gali būti patikslinti projekto vykdymo priežiūros metu;
 - Visos stabybos ir apdailos medžiagos turi atitikti LR gairiųjų priemonių saugos ir higienos reikalavimus bei turėti atitikties sertifikatus;
 - Esant neatitikimams tarp projektą sudarančių dokumentų, kaip pagrindine projektu medžiaga remtis techninėmis specifikacijomis, aiškinamuoju raštu, brėžiniais, sąnaudų žiniaraščiais.

Aukščių sistema - LAS-07
 Koordinacių sistema - LKS-94
 Topografinę nuotrauką atliko UAB "URBAN LINE" 2022 m.

Topografinių ir inžinerinių tinklų planų erdviųjų duomenų teikimas tikrinti ir tvarkyti (TIHS)	
Data	Numeris
2022-08-01	TIHS1-20220720-052782
Statinio numeris ir pavadinimas, dokumento pavadinimas	
SUVESTINIS INŽINERINIŲ TINKLŲ PLANAS	
M 1:500	
Laida	
0	
Dokumento žymuo	
UL-23-0039/0137/0138/0139/0140/0141/0142/ /0143/0144/0145/0146-XX-TP-PP.B-03	
Lapas	Lapų
7	13



- PASTABOS:
- Matmenys pateikti metrais;
 - Gatvės važiuojamosios dalies skersinio profilio kryptis tikslinama techninio projekto metu.
 - Želdinių vieta ir skaičius tikslinami atsižvelgiant esamų ir projektuojamų inžinerinių tinklų padėtį.

0	2024-11	Projektiniai pasiūlymai. Visuomenės informavimui apie numatomą statinių projektavimą	
Laida	Išleidimo data	Laidos statusas, keitimo priežastis (jei taikoma)	
Kval. patv. dok. Nr.	III URBANLINE Liepkalnio g. 85, LT-02120 Vilnius; Tel. Nr.: 8 699 19380; Įmonės kodas: 300149157		Komplekso pavadinimas PABRADĖS MIESTO GATVIŲ, ESANČIŲ INDIVIDUALIŲ NAMŲ KVARTALE TARP ŠVENČIONIŲ IR VASAROS GATVIŲ, SUTVARKYMO PROJEKTAS
25326	SPV	V. Aleksandrovas	Statinio numeris ir pavadinimas
29450	SPDV S	V. Aleksandrovas	
	PI	Ž. Sušinskaitė	
			Statinio numeris ir pavadinimas, dokumento pavadinimas
			DANGOS KONSTRUKCIJOS SKERSINIAI PROFILIAI, M 1:50
			Laida
			0
LT	Statytojas ir (arba) Užsakovas	Dokumento žymuo	
	ŠVENČIONIŲ RAJONO SAVIVALDYBĖ / ŠVENČIONIŲ RAJONO SAVIVALDYBĖS ADMINISTRACIJA	UL-23-0039/0137/0138/0139/0140/0141/0142/0143/0144/0145/0146-XX-TP-PP.B-04	Lapas
			Lapų
			1 1