

SUTARTINIAI ŽYMĖJIMAI

ESAMŲ SKLYPŲ NAUDOJIMO REGLAMENTAS

E	ESAMAS
N	SKLYPO NUMERIS
M	M - ESAMOS SKLYPO PLOTAS, M ²
T	T - KONKRETUS TERITORIJOS NAUDOJIMO TIPAS
1	1 - GALIMI ŽEMĖS NAUDOJIMO BŪDAI
2	2 - LEISTINAS PASTATŲ AUKŠTIS (METRAIS)
3	3 - LEISTINAS ŽEMĖS SKLYPO UŽSTATYMO TANKIS
4	4 - LEISTINAS ŽEMĖS SKLYPO UŽSTATYMO INTENSIVUMAS/TŪRO TANKIS

PROJEKTUOJAMŲ SKLYPŲ NAUDOJIMO REGLAMENTAS

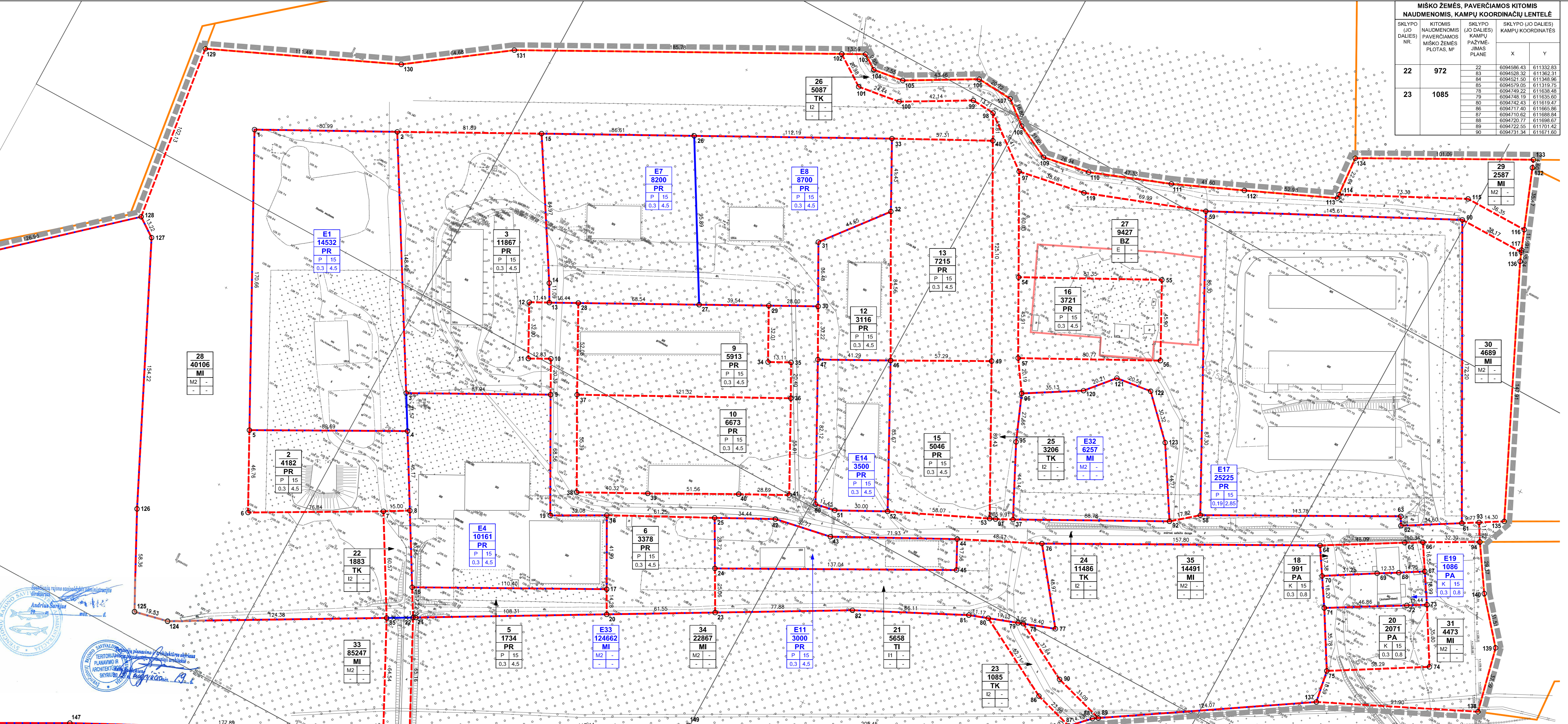
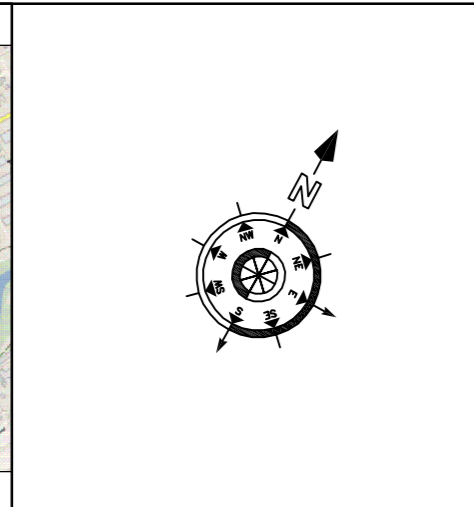
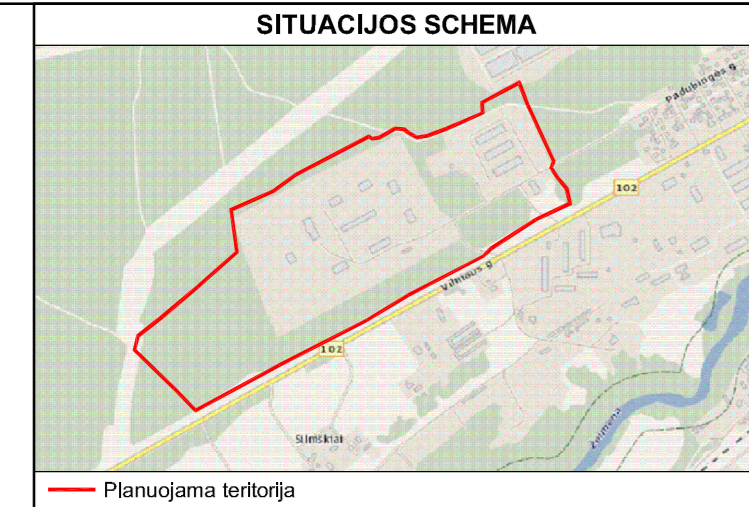
N	SKLYPO NUMERIS
M	M - SKLYPO PLOTAS, M ²
T	T - KONKRETUS TERITORIJOS NAUDOJIMO TIPAS
1	1 - GALIMI ŽEMĖS NAUDOJIMO BŪDAI
2	2 - LEISTINAS PASTATŲ AUKŠTIS (METRAIS)
3	3 - LEISTINAS ŽEMĖS SKLYPO UŽSTATYMO INTENSIVUMAS/TŪRO TANKIS
4	4 - LEISTINAS ŽEMĖS SKLYPO UŽSTATYMO INTENSIVUMAS/TŪRO TANKIS

KONKRETŲS TERITORIJOS NAUDOJIMO TIPAI

PM	MISKAJI IR MISKINGOS TERITORIJOS
PA	PASLAUGŲ TERITORIJOS
PR	PRAMONĖS IR SANDĖLIAVIMO TERITORIJOS
TI	INŽINERINĖS INFRASTRUKTŪROS TERITORIJOS
TK	INŽINERINĖS INFRASTRUKTŪROS KORIDORUS
BZ	RENDIRO NAUDOJIMO ERDVĖJŲ ŽELVŲNYJŲ TERITORIJOS
M2	DETALIOJO PLANO GALIOJIMO RIBA

NT - KADASTRO ŽEMELAPYJE PAZYMĖTOS
 IR - REGISTRUOTŲ ŽEMĖS SKLYPŲ RIBOS
 NI - NEIREGISTRUOTŲ ŽEMĖS SKLYPŲ RIBOS
 N - KADASTRO ŽEMELAPYJE PAZYMĖTOS
 IR - REGISTRUOTŲ GREITMIJŲ ŽEMĖS SKLYPŲ RIBOS
 NA - NAUJONAMŲ ŽEMĖS SKLYPŲ RIBA
 PR - PROJEKTUOJAMŲ SKLYPŲ RIBA
 O - KOORDINUOTŲ SKLYPO TAŠKŲ ŽYMĖJIMAS
 80,99 - ATSTUMAS TARP KOORDINUOTŲ SKLYPO TAŠKŲ

- šio urko nustatomas pramonės ir sandėliavimo objektų (ar) išdėstymo infrastruktūros teritorijos



MIŠKO ŽEMĖS, PAVĖRČIAMOS KITOMIS NAUDMENOMIS, KAMPŲ KOORDINACIJŲ LENTELĖ

SKLYPO (JO DALIES) NR.	KITOMIS NAUDMENOMIS PAVĖRČIAMOS MIŠKO ŽEMĖS PLOTAS, M ²	SKLYPO (JO DALIES) KAMPŲ KOORDINATĖS		
		X	Y	
22	972	22	6094786.43	611332.83
		23	6094786.43	611332.83
		83	6094786.43	611332.83
		84	6094786.43	611332.83
23	1085	76	6094749.22	611638.48
		79	6094749.22	611638.48
		80	6094749.22	611638.48
		86	6094749.22	611638.48

SKLYPŲ KAMPŲ KOORDINACIJŲ LENTELĖ

SKLYPO (JO DALIES) NR.	SKLYPO (JO DALIES) KAMPŲ KOORDINATĖS	SKLYPO (JO DALIES) KAMPŲ KOORDINATĖS		
		X	Y	
E1	1	71	6094786.43	611784.04
		72	6094786.43	611784.04
		73	6094786.43	611784.04
		74	6094786.43	611784.04
2	4	23	6094671.03	611481.91
		24	6094671.03	611481.91
		25	6094671.03	611481.91
		26	6094671.03	611481.91

GEOMETRA Projektas
 Tallos pr. 88A, Kaunas, tel. (8 37) 31 33 37, faks. (8 37) 31 17 33

Pramonės kvartalo Vilniaus g., Paabrėdas mieste, detalusis planas

Atstauts Nr. Pirmigos	V. Pavardė	Parasas	Data	Brežinys	Laida
27821	P. V.	A. Vercius	2015		0
Architektas	E. Jakulytė		2015		

ŽEMĖS SKLYPŲ RIBŲ NUŽYMĖJIMO BREŽINYS M 1:1000

Etapas	Planavimo organizatorius	Švėrcionių rajono savivaldybės administracijos direktorius	Žymuo	Lapas	Lapų
DP				1	1