DETALIOJO PLANO TERITORIJOS TVARKYMO REŽIMO PAGRINDINIŲ SPRENDINIŲ APRAŠOMOJI LENTELĖ

SKLYPO (JO DALIES) NR.	SKLYPO (JO DALIES) KAMPŲ NUŽYMĖJIMAS PLANE	SKLYPO (JO DALIES) PLOTAS m²	KONKRETUS TERITORIJOS NAUDOJIMO TIPAS	GALIMI ŽEMĖS SKLYPO NAUDOJIMO BŪDAI (POBŪDŽIAI)	PRIVALOMIEJI REIKALAVIMAI: STATINIO AUKŠTIS: NUO ŽEMĖS PAVIRŠIAUS, m	STATINIO AUKŠTIS: ALTITUDĖ, m	STATINIO AUKŠTIS: IKI KARNYZO, m	UŽSTATYMO TANKUMAS	UŽSTATYMO INTENSYVUMAS	UŽSTATYMO TIPAS	SERVITUTAI	KITI: STATINIŲ AUKŠTŲ SKAIČIUS (NUO-IKI)	KITI: STATINIŲ PASKIRTYS	KITI: PAPILDOMI REIKALAVIMAI
1.	2.	5.	6.	7.	8.	9.	10.	11.	12.	13.	14.	15.	16.	17.
1	1, 2, 3, 4, 24, 22, 21	10037	PAGAL ŠVENČIONĖLIŲ M. BENDRĄJĮ PLANĄ NENUSTATYTAS	1. NAUDOJIMO BŪDAS: KOMERCINĖS PASKIRTIES OBJEKTŲ TERITORIJOS (K) NAUDOJIMO POBŪDIS: PREKYBOS, PASLAUGŲ IR PRAMOGŲ OBJEKTŲ STATYBOS (K1)	12.00	180.00	12.00	0.70	1.40	-		1-2	KOMERCINĖS	RYŠIŲ LINIJŲ APSAUGOS ZONOS ELEKTROS LINIJŲ APSAUGOS ZONOS
S1	1, 21, 79, 78, 77, 2	1754									SERVITUTAS- TEISĖ TIESTI, APTARNAUTI, NAUDOTI POŽEMINES IR ANTŽEMINES KOMUNIKACIJAS (TARNAUJANTIS DAIKTAS) INŽINERINIUS TINKLUS EKSPLOATUOJANČIOMS ORGANIZACIJOMS			
2	20, 50, 18, 23	7745	PAGAL ŠVENČIONĖLIŲ M. BENDRĄJĮ PLANĄ NENUSTATYTAS	1. NAUDOJIMO BŪDAS: PRAMONĖS IR SANDĖLIAVIMO OBJEKTŲ TERITORIJOS (P) NAUDOJIMO POBŪDIS: PRAMONĖS IR SANDĖLIAVIMO ĮMONIŲ STATYBOS (P1); SANDĖLIAVIMO ĮMONIŲ STATYBOS (P2) 2. NAUDOJIMO BŪDAS: KOMERCINĖS PASKIRTIES OBJEKTŲ TERITORIJOS (K) NAUDOJIMO POBŪDIS: PREKYBOS, PASLAUGŲ IR PRAMOGŲ OBJEKTŲ STATYBOS (K1)	12.00	182.00	12.00	0.70	1.40	-		1-2	GAMYBOS, SANDĖLIAVIMO, KOMERCINĖS	RYŠIŲ LINIJŲ APSAUGOS ZONOS
3	18, 28, 16, 17	10885	PAGAL ŠVENČIONĖLIŲ M. BENDRĄJĮ PLANĄ NENUSTATYTAS	1. NAUDOJIMO BŪDAS: PRAMONĖS IR SANDĖLIAVIMO OBJEKTŲ TERITORIJOS (P) NAUDOJIMO POBŪDIS: PRAMONĖS IR SANDĖLIAVIMO ĮMONIŲ STATYBOS (P1); SANDĖLIAVIMO ĮMONIŲ STATYBOS (P2) 2. NAUDOJIMO BŪDAS: KOMERCINĖS PASKIRTIES OBJEKTŲ TERITORIJOS (K) NAUDOJIMO POBŪDIS: PREKYBOS, PASLAUGŲ IR PRAMOGŲ OBJEKTŲ STATYBOS (K1)	12.00	185.00	12.00	0.70	1.40	-		1-2	GAMYBOS, SANDĖLIAVIMO, KOMERCINĖS	ELEKTROS LINIJŲ APSAUGOS ZONOS
4	28, 13, 14, 15, 16	10887	PAGAL ŠVENČIONĖLIŲ M. BENDRĄJĮ PLANĄ NENUSTATYTAS	1. NAUDOJIMO BŪDAS: PRAMONĖS IR SANDĖLIAVIMO OBJEKTŲ TERITORIJOS (P) NAUDOJIMO POBŪDIS: PRAMONĖS IR SANDĖLIAVIMO ĮMONIŲ STATYBOS (P1); SANDĖLIAVIMO ĮMONIŲ STATYBOS (P2) 2. NAUDOJIMO BŪDAS: KOMERCINĖS PASKIRTIES OBJEKTŲ TERITORIJOS (K) NAUDOJIMO POBŪDIS: PREKYBOS, PASLAUGŲ IR PRAMOGŲ OBJEKTŲ STATYBOS (K1)	12.00	185.00	12.00	0.70	1.40	-		1-2	GAMYBOS, SANDĖLIAVIMO, KOMERCINĖS	
5	24, 25, 5, 4	4449	PAGAL ŠVENČIONĖLIŲ M. BENDRĄJĮ PLANĄ NENUSTATYTAS	1. NAUDOJIMO BŪDAS: PRAMONĖS IR SANDĖLIAVIMO OBJEKTŲ TERITORIJOS (P) NAUDOJIMO POBŪDIS: PRAMONĖS IR SANDĖLIAVIMO ĮMONIŲ STATYBOS (P1); SANDĖLIAVIMO ĮMONIŲ STATYBOS (P2) 2. NAUDOJIMO BŪDAS: KOMERCINĖS PASKIRTIES OBJEKTŲ TERITORIJOS (K) NAUDOJIMO POBŪDIS: PREKYBOS, PASLAUGŲ IR PRAMOGŲ OBJEKTŲ STATYBOS (K1)	12.00	182.00	12.00	0.60	1.20	-		1-2	GAMYBOS, SANDĖLIAVIMO, KOMERCINĖS	
6	25, 26, 7, 6, 5	4663	PAGAL ŠVENČIONĖLIŲ M. BENDRĄJĮ PLANĄ NENUSTATYTAS	1. NAUDOJIMO BŪDAS: PRAMONĖS IR SANDĖLIAVIMO OBJEKTŲ TERITORIJOS (P) NAUDOJIMO POBŪDIS: PRAMONĖS IR SANDĖLIAVIMO ĮMONIŲ STATYBOS (P1); SANDĖLIAVIMO ĮMONIŲ STATYBOS (P2) 2. NAUDOJIMO BŪDAS: KOMERCINĖS PASKIRTIES OBJEKTŲ TERITORIJOS (K) NAUDOJIMO POBŪDIS: PREKYBOS, PASLAUGŲ IR PRAMOGŲ OBJEKTŲ STATYBOS (K1)	12.00	182.00	12.00	0.60	1.20	-		1-2	GAMYBOS, SANDĖLIAVIMO, KOMERCINĖS	ELEKTROS LINIJŲ APSAUGOS ZONOS
7	26, 27, 52, 51, 7	5157	PAGAL ŠVENČIONĖLIŲ M. BENDRĄJĮ PLANĄ NENUSTATYTAS	1. NAUDOJIMO BŪDAS: PRAMONĖS IR SANDĖLIAVIMO OBJEKTŲ TERITORIJOS (P) NAUDOJIMO POBŪDIS: PRAMONĖS IR SANDĖLIAVIMO ĮMONIŲ STATYBOS (P1); SANDĖLIAVIMO ĮMONIŲ STATYBOS (P2) 2. NAUDOJIMO BŪDAS: KOMERCINĖS PASKIRTIES OBJEKTŲ TERITORIJOS (K) NAUDOJIMO POBŪDIS: PREKYBOS, PASLAUGŲ IR PRAMOGŲ OBJEKTŲ STATYBOS (K1)	12.00	184.00	12.00	0.60	1.20	-		1-2	GAMYBOS, SANDĖLIAVIMO, KOMERCINĖS	ELEKTROS LINIJŲ APSAUGOS ZONOS
8	27, 29, 8, 52	5336	PAGAL ŠVENČIONĖLIŲ M. BENDRĄJĮ PLANĄ NENUSTATYTAS	1. NAUDOJIMO BŪDAS: PRAMONĖS IR SANDĖLIAVIMO OBJEKTŲ TERITORIJOS (P) NAUDOJIMO POBŪDIS: PRAMONĖS IR SANDĖLIAVIMO ĮMONIŲ STATYBOS (P1); SANDĖLIAVIMO ĮMONIŲ STATYBOS (P2) 2. NAUDOJIMO BŪDAS: KOMERCINĖS PASKIRTIES OBJEKTŲ TERITORIJOS (K) NAUDOJIMO POBŪDIS: PREKYBOS, PASLAUGŲ IR PRAMOGŲ OBJEKTŲ STATYBOS (K1)	12.00	185.00	12.00	0.60	1.20	-		1-2	GAMYBOS, SANDĖLIAVIMO, KOMERCINĖS	
9	8, 9, 10, 11, 12, 29	6041	PAGAL ŠVENČIONĖLIŲ M. BENDRĄJĮ PLANĄ NENUSTATYTAS	1. NAUDOJIMO BŪDAS: PRAMONĖS IR SANDĖLIAVIMO OBJEKTŲ TERITORIJOS (P) NAUDOJIMO POBŪDIS: PRAMONĖS IR SANDĖLIAVIMO ĮMONIŲ STATYBOS (P1); SANDĖLIAVIMO ĮMONIŲ STATYBOS (P2) 2. NAUDOJIMO BŪDAS: KOMERCINĖS PASKIRTIES OBJEKTŲ TERITORIJOS (K) NAUDOJIMO POBŪDIS: PREKYBOS, PASLAUGŲ IR PRAMOGŲ OBJEKTŲ STATYBOS (K1)	12.00	185.00	12.00	0.60	1.30	-		1-2	GAMYBOS, SANDĖLIAVIMO, KOMERCINĖS	
10	30, 32, 33, 34, 43, 44, 45	9101	PAGAL ŠVENČIONĖLIŲ M. BENDRĄJĮ PLANĄ NENUSTATYTAS	1. NAUDOJIMO BŪDAS: KOMERCINĖS PASKIRTIES OBJEKTŲ TERITORIJOS (K) NAUDOJIMO POBŪDIS: PREKYBOS, PASLAUGŲ IR PRAMOGŲ OBJEKTŲ STATYBOS (K1)	12.00	180.00	12.00	0.70	1.40	-		1-2	KOMERCINĖS	
S10	30, 31, 85, 86, 35, 43, 44, 45	1182									SERVITUTAS- TEISĖ TIESTI, APTARNAUTI, NAUDOTI POŽEMINES IR ANTŽEMINES KOMUNIKACIJAS (TARNAUJANTIS DAIKTAS) INŽINERINIUS TINKLUS EKSPLOATUOJANČIOMS ORGANIZACIJOMS, SKLYPUI NR. 11 SERVITUTAS- KELIO SERVITUTAS (TARNAUJANTIS DAIKTAS) SKLYPUI NR. 11			
11	43, 35, 34, 36, 37, 38, 39, 40, 41, 42	9281	PAGAL ŠVENČIONĖLIŲ M. BENDRĄJĮ PLANĄ NENUSTATYTAS	1. NAUDOJIMO BŪDAS: KOMERCINĖS PASKIRTIES OBJEKTŲ TERITORIJOS (K) NAUDOJIMO POBŪDIS: PREKYBOS, PASLAUGŲ IR PRAMOGŲ OBJEKTŲ STATYBOS (K1)	12.00	181.00	12.00	0.70	1.40	-		1-2	KOMERCINĖS	
12	46, 76, 49, 48, 47	8513	PAGAL ŠVENČIONĖLIŲ M. BENDRĄJĮ PLANĄ NENUSTATYTAS	1. NAUDOJIMO BŪDAS: PRAMONĖS IR SANDĖLIAVIMO OBJEKTŲ TERITORIJOS (P) NAUDOJIMO POBŪDIS: PRAMONĖS IR SANDĖLIAVIMO ĮMONIŲ STATYBOS (P1); SANDĖLIAVIMO ĮMONIŲ STATYBOS (P2) 2. NAUDOJIMO BŪDAS: KOMERCINĖS PASKIRTIES OBJEKTŲ TERITORIJOS (K) NAUDOJIMO POBŪDIS: PREKYBOS, PASLAUGŲ IR PRAMOGŲ OBJEKTŲ STATYBOS (K1)	12.00	176.00	12.00	0.70	1.40	-		1-2	GAMYBOS, SANDĖLIAVIMO, KOMERCINĖS	RYŠIŲ LINIJŲ APSAUGOS ZONOS ELEKTROS LINIJŲ APSAUGOS ZONOS
S12	47, 46, 76, 49, 48, 84, 83, 82, 81	1052									SERVITUTAS- TEISĖ TIESTI, APTARNAUTI, NAUDOTI POŽEMINES IR ANTŽEMINES KOMUNIKACIJAS (TARNAUJANTIS DAIKTAS) INŽINERINIUS TINKLUS EKSPLOATUOJANČIOMS ORGANIZACIJOMS			
13	21, 19, 50, 23, 18, 28, 13, 12, 29, 27, 26, 25, 24, 22, 21	8262	PAGAL ŠVENČIONĖLIŲ M. BENDRĄJĮ PLANĄ NENUSTATYTAS	1.NAUDOJIMO BŪDAS: INŽINERINĖS INFRASTRUKTŪROS TERITORIJOS (I) NAUDOJIMO POBŪDIS: SUSISIEKIMO IR INŽINERINIŲ KOMUNIKACIJŲ APTARNAVIMO OBJEKTŲ STATYBOS (I1) -10 PROC. 2.NAUDOJIMO BŪDAS: INŽINERINĖS INFRASTRUKTŪROS TERITORIJOS (I) NAUDOJIMO POBŪDIS: SUSISIEKIMO IR INŽINERINIŲ TINKLŲ KORIDORIAMS (I2) -90 PROC.	-	-	-		-	-		-	INFRASTRUKTŪROS	RYŠIŲ LINIJŲ APSAUGOS ZONOS ELEKTROS LINIJŲ APSAUGOS ZONOS
14	53, 54, 63, 62, 61, 59, 64, 65, 66, 67, 68, 69, 70, 71, 72, 73, 74, 75, 76, 60, 58, 30, 45, 44, 42, 41, 40, 39, 38, 37, 57, 56, 55	24300	PAGAL ŠVENČIONĖLIŲ M. BENDRĄJĮ PLANĄ NENUSTATYTAS	1.NAUDOJIMO BŪDAS: INŽINERINĖS INFRASTRUKTŪROS TERITORIJOS (I) NAUDOJIMO POBŪDIS: SUSISIEKIMO IR INŽINERINIŲ KOMUNIKACIJŲ APTARNAVIMO OBJEKTŲ STATYBOS (I1) -10 PROC. 2.NAUDOJIMO BŪDAS: INŽINERINĖS INFRASTRUKTŪROS TERITORIJOS (I) NAUDOJIMO POBŪDIS: SUSISIEKIMO IR INŽINERINIŲ TINKLŲ KORIDORIAMS (I2) -90 PROC.	-	-	-	-	-	-		-	INFRASTRUKTŪROS	ELEKTROS LINIJŲ APSAUGOS ZONOS
15 S(15)	15, 62, 63, 54, 53, 11, 12, 13, 14	6889	PAGAL ŠVENČIONĖLIŲ M. BENDRĄJĮ PLANĄ NENUSTATYTAS	1. NAUDOJIMO BŪDAS: ATSKIRŲJŲ ŽELDYNŲ TERITORIJOS (E) NAUDOJIMO POBŪDIS: APSAUGINĖS IR EKOLOGINĖS PASKIRTIES ŽELDYNŲ TERITORIJOS (E3)	-	-	-	-	-	-	SERVITUTAS- TEISĖ TIESTI, APTARNAUTI, NAUDOTI POŽEMINES IR ANTŽEMINES KOMUNIKACIJAS (TARNAUJANTIS DAIKTAS) INŽINERINIUS TINKLUS EKSPLOATUOJANČIOMS ORGANIZACIJOMS	-		

KOORDINAČIŲ ŽINIARAŠTIS

SKLYPO (JO DALIES) KAMPŲ NUŽYMĖJIMAS PLANE	SKLYPO (JO DALIES) KAMPŲ KOORDINATĖS X	Y
2.	3.	4.
1	6116732.07	628093.99
2	6116715.05	628104.79
3	6116720.57	628228.48
4	6116720.36	628237.24
5	6116718.46	628316.63
6	6116718.04	628334.55
7	6116713.70	628396.10
8	6116700.60	628551.14
9	6116695.11	628611.68
10	6116713.37	628613.01
11	6116712.45	628623.31
12	6116775.21	628643.06
13	6116787.21	628646.85
14	6116852.56	628687.51
15	6116881.24	628672.75
16	6116881.24	628545.28
17	6116881.24	628481.65
18	6116787.19	628377.48
19	6116902.12	628275.34
20	6116817.65	628225.64
21	6116830.27	628198.56
22	6116787.19	628236.90
23	6116787.19	628252.89
24	6116775.19	628236.90
25	6116775.19	628316.63
26	6116775.19	628396.08
27	6116775.19	628476.08
28	6116787.20	628545.43
29	6116775.20	628551.08
30	6116877.62	628752.97
31	6116877.62	628765.20
32	6116877.63	628838.66
33	6116868.73	628838.29
34	6116782.19	628834.63
35	6116782.19	628741.34
36	6116686.65	628830.60
37	6116686.66	628800.40
38	6116692.00	628775.88
39	6116698.45	628757.84
40	6116712.21	628734.42
41	6116728.25	628723.54
42	6116747.46	628723.54
43	6116782.19	628729.18
44	6116795.73	628731.38
45	6116850.81	628747.69
46	6117092.97	628463.53
47	6117055.98	628499.56
48	6117166.43	628603.97
49	6117215.93	628572.08
50	6116880.80	628294.22
51	6116710.24	628445.01
52	6116707.41	628476.08
53	6116706.73	628682.27
54	6116706.61	628683.98
55	6116700.86	628681.69
56	6116693.88	628681.18
57	6116686.41	628762.19
58	6116897.99	628756.99
59	6116959.24	628713.15
60	6116954.10	628753.54
61	6116900.63	628716.74
62	6116881.24	628712.92
63	6116859.55	628708.56
64	6116987.47	628709.17
65	6117022.45	628701.41
66	6117192.03	628627.05
67	6117231.54	628603.47
68	6117241.41	628593.93
69	6117271.89	628620.07
70	6117256.51	628635.15
71	6117210.38	628682.88
72	6117146.64	628689.75
73	6117149.57	628675.52
74	6117022.01	628731.86
75	6117021.30	628742.64
76	6117179.15	628540.54
77	6116715.70	628119.27
78	6116741.00	628118.14
79	6116822.72	628205.29
80	6116894.75	628282.25
81	6117081.07	628504.37
82	6117091.10	628475.13
83	6117201.74	628572.89
84	6117161.19	628599.02
85	6116847.94	628759.35
86	6116793.05	628743.11

PASTABOS IR SPRENDINIAI:

1. DETALIOJO PLANO TIKSLAS - PARENGTI DETALŲJĮ PLANĄ (DP), KURIO TIKSLAS YRA SUFORMUOT ŽEMĖS SKLYPĄ, VERSLO, GAMYBOS, KOMERCIJOS, PASLAUGŲ OBJEKTAMS STATYTI.
2. PARENGTAS DETALUSIS PLANAS ATITINKA ŠVENČIONĖLIŲ MIESTO TERITORIJOS BENDRĄJĮ PLANĄ ,PATVIRTINTĄ ŠVENČIONIŲ RAJONO SAVIVALDYBĖS TARYBOS 2009 M. LAPKRIČIO 26 D. SPRENDIMU NR. T-155.
3. FORMUOJAMO (-Ų) ŽEMĖS SKLYPO (-Ų) POSŪKIO KAMPŲ KOORDINATĖS ATITINKA GRETIMŲ ĮREGISTRUOTŲ ŽEMĖS SKLYPŲ POSŪKIO KAMPŲ KOORDINATES. DUOMENYS GAUTI IŠ VĮ „REGISTRŲ CENTRAS".
4. DETALIUOJU PLANU FORMUOJAMI 9 SKLYPAI, KURIEMS NUSTATOMA PAGRINDINĖ ŽEMĖS NAUDOJIMO PASKIRTIS: KITOS PASKIRTIES ŽEMĖ,
1. NAUDOJIMO BŪDAS: PRAMONĖS IR SANDĖLIAVIMO OBJEKTŲ TERITORIJOS (P)
NAUDOJIMO POBŪDIS: PRAMONĖS IR SANDĖLIAVIMO ĮMONIŲ STATYBOS (P1); SANDĖLIAVIMO ĮMONIŲ STATYBOS (P2)
2. NAUDOJIMO BŪDAS: KOMERCINĖS PASKIRTIES OBJEKTŲ TERITORIJOS (K)
NAUDOJIMO POBŪDIS: PREKYBOS, PASLAUGŲ IR PRAMOGŲ OBJEKTŲ STATYBOS (K1)
3 SKLYPAMS NUSTATOMA PAGRINDINĖ ŽEMĖS NAUDOJIMO PASKIRTIS: KITOS PASKIRTIES ŽEMĖ,
1. NAUDOJIMO BŪDAS: KOMERCINĖS PASKIRTIES OBJEKTŲ TERITORIJOS (K)
NAUDOJIMO POBŪDIS: PREKYBOS, PASLAUGŲ IR PRAMOGŲ OBJEKTŲ STATYBOS (K1)
2 SKLYPAMS NUSTATOMA PAGRINDINĖ ŽEMĖS NAUDOJIMO PASKIRTIS: KITOS PASKIRTIES ŽEMĖ,
1.NAUDOJIMO BŪDAS: INŽINERINĖS INFRASTRUKTŪROS TERITORIJOS (I)
NAUDOJIMO POBŪDIS: SUSISIEKIMO IR INŽINERINIŲ KOMUNIKACIJŲ APTARNAVIMO OBJEKTŲ STATYBOS (I1)
2.NAUDOJIMO BŪDAS: INŽINERINĖS INFRASTRUKTŪROS TERITORIJOS (I)
NAUDOJIMO POBŪDIS: SUSISIEKIMO IR INŽINERINIŲ TINKLŲ KORIDORIAMS (I2).
1 SKLYPUI NUSTATOMA PAGRINDINĖ ŽEMĖS NAUDOJIMO PASKIRTIS: KITOS PASKIRTIES ŽEMĖ,
1. NAUDOJIMO BŪDAS: ATSKIRŲJŲ ŽELDYNŲ TERITORIJOS (E)
NAUDOJIMO POBŪDIS: APSAUGINĖS IR EKOLOGINĖS PASKIRTIES ŽELDYNŲ TERITORIJOS (E3).
5. VISOS DETALIAJAME PLANE RODOMOS PROJEKTUOJAMŲ INŽINERINIŲ TINKLŲ IR ĮRENGINIŲ BEI INFRASTRUKTŪROS OBJEKTŲ VIETOS - SĄLYGINĖS, JOS TIKSLINAMOS TECHNINIUOSE INŽINERINIŲ TINKLŲ BEI INFRASTRUKTŪROS PROJEKTUOSE PAGAL ATSAKINGŲ INSTITUCIJŲ IŠDUOTAS TECHNINES SĄLYGAS. NUSTAČIUS, KAD TINKLAI BUS TIESIAMI PER KITUS SKLYPUS, GAUTI ĮSTATYMU NUMATYTA TVARKA TŲ ŽEMĖS SKLYPŲ SAVININKŲ SUTIKIMUS.INŽINERINĖS INFRASTRUKTŪROS SPRENDINIAI PATEIKIAMI BRĖŽINYJE "GALIMŲ TERITORIJOS APRŪPINIMO INŽINERINIAIS TINKLAIS IR SUSISIEKIMO KOMUNIKACIJOMIS BŪDŲ SCHEMA M 1:1000".
6. ĮVAŽIAVIMAS Į PROJEKTUOJAMĄ TERITORIJĄ IŠ KELIO NR. 4403.
7. DETALUSIS PLANAS NEPAŽEIDŽIA TREČIŲJŲ ŠALIŲ INTERESŲ.
8. SKLYPUOSE SAUGOTINŲ ŽELDINIŲ NĖRA.
9. GRETIMOSE TERITORIJOSE VYKDOMA ŪKINĖ VEIKLA PLANUOJAMAI TERITORIJAI ĮTAKOS NETURĖS.
10. PLANUOJAMA ŪKINĖ VEIKLA GRETIMOMS TERITORIJOMS ĮTAKOS NETURĖS.
11. TERITORIJOJE PLANUOJAMUOSE OBJEKTUOSE GALIMI PLATAUS VARTOJIMO AR KITOS PASKIRTIES PREKIŲ SANDĖLIAVIMO, PREKYBOS TERMINALAI, KOMERCINĖS, ADMINISTRACINĖS PATALPOS, TAIP PAT GAMYBOS ĮMONĖS KURIOMS NĖRA NUSTATOMAS SAZ ARBA SAZ NEPATENKA UŽSKLYPO RIBŲ. TUO ATVEJU JEI NUMATOMOS ŪKINĖS VEIKLOS SAZ PATENKA Į GRETIMUS ŽEMĖS SKLYPUS, TURI BŪTI RENGIAMAS SPECIALUSIS PLANAS , KURIAME BŪTŲ NUSTATYTI IR ĮTEISINTI SAZ TAIKOMI ŪKINĖS VEIKLOS APRIBOJIMAI.
12. KELIO APSAUGOS ZONOSE ESANČIOSE STATINIŲ STATYMO ZONOSE GALIMA STATYTI TIK SU TRANSPORTO PRIEMONIŲ IR KELEIVIŲ APTARNAVIMU SUSIJUSIUS STATINIUS.
13. TIKSLIOS FORMUOJAMO ŽEMĖS SKLYPO TAŠKŲ KOORDINATĖS, SKLYPO PLOTAI, INŽINERINIŲ TINKLŲ APSAUGOS ZONŲ BEI SERVITUTŲ UŽIMAMI PLOTAI SKLYPE NUSTATOMI ATLIEKANT KADASTRINIUS MATAVIMUS.

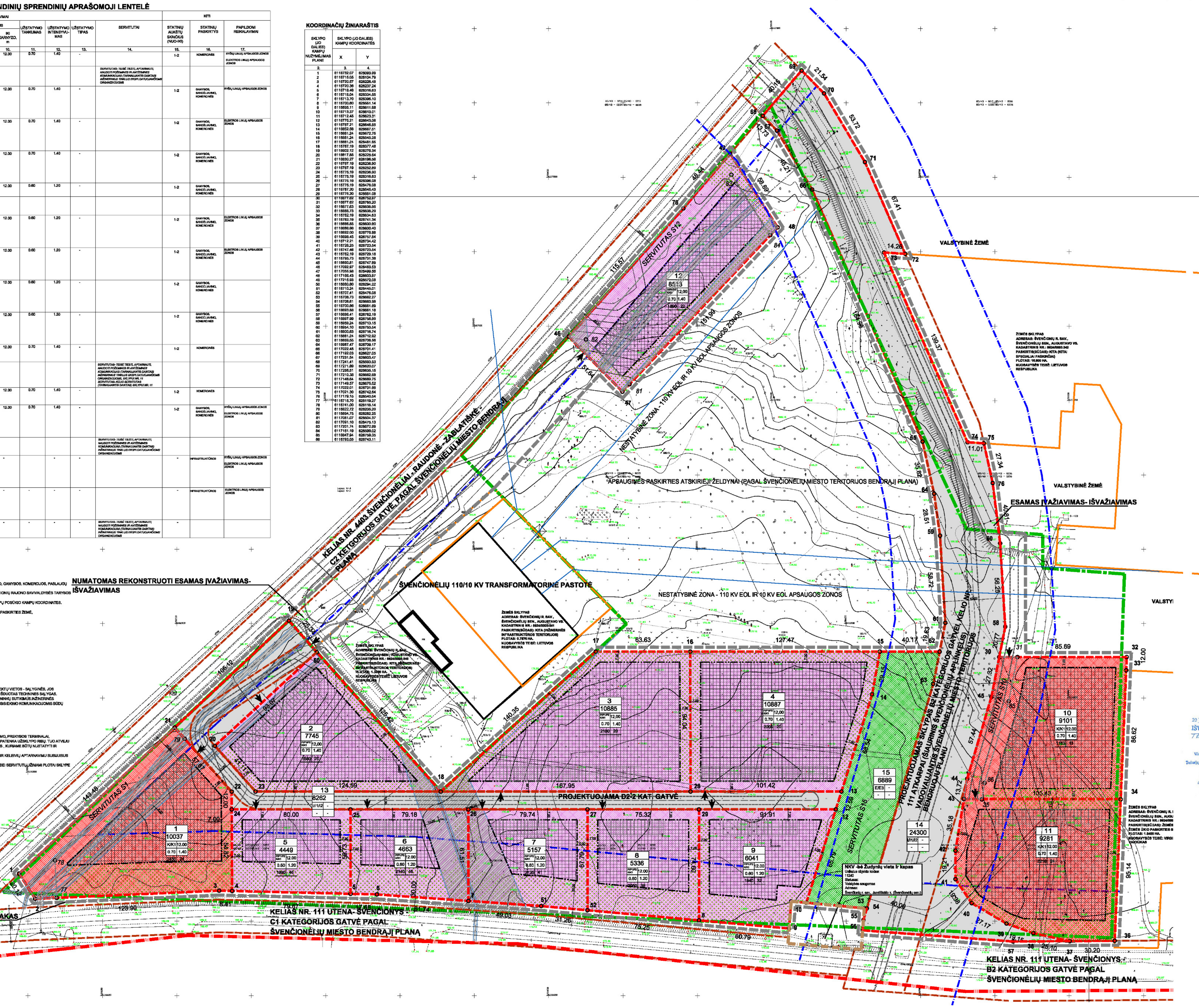

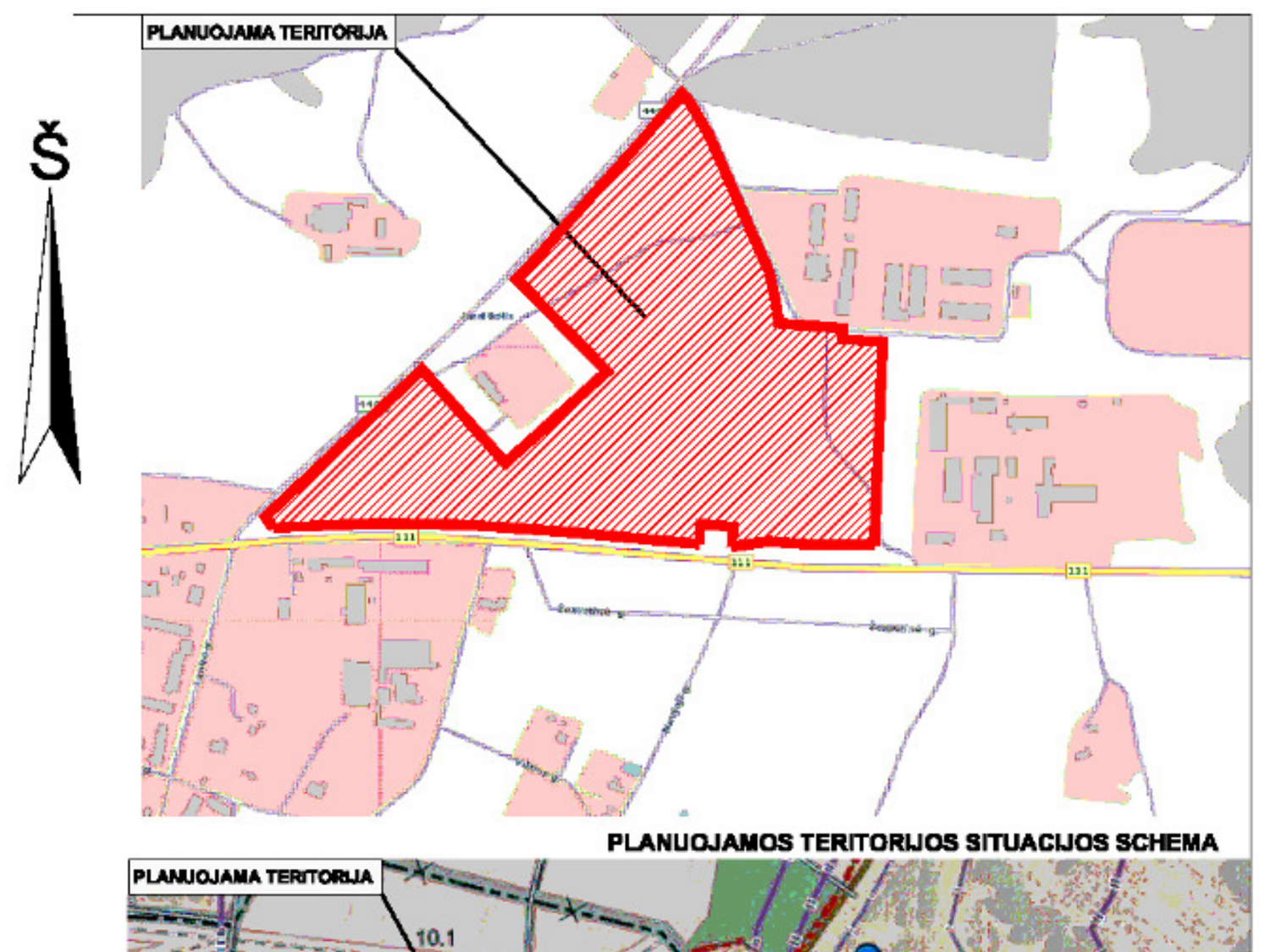

PLANUOJAMOS TERITORIJOS SITUACIJOS SCHEMA

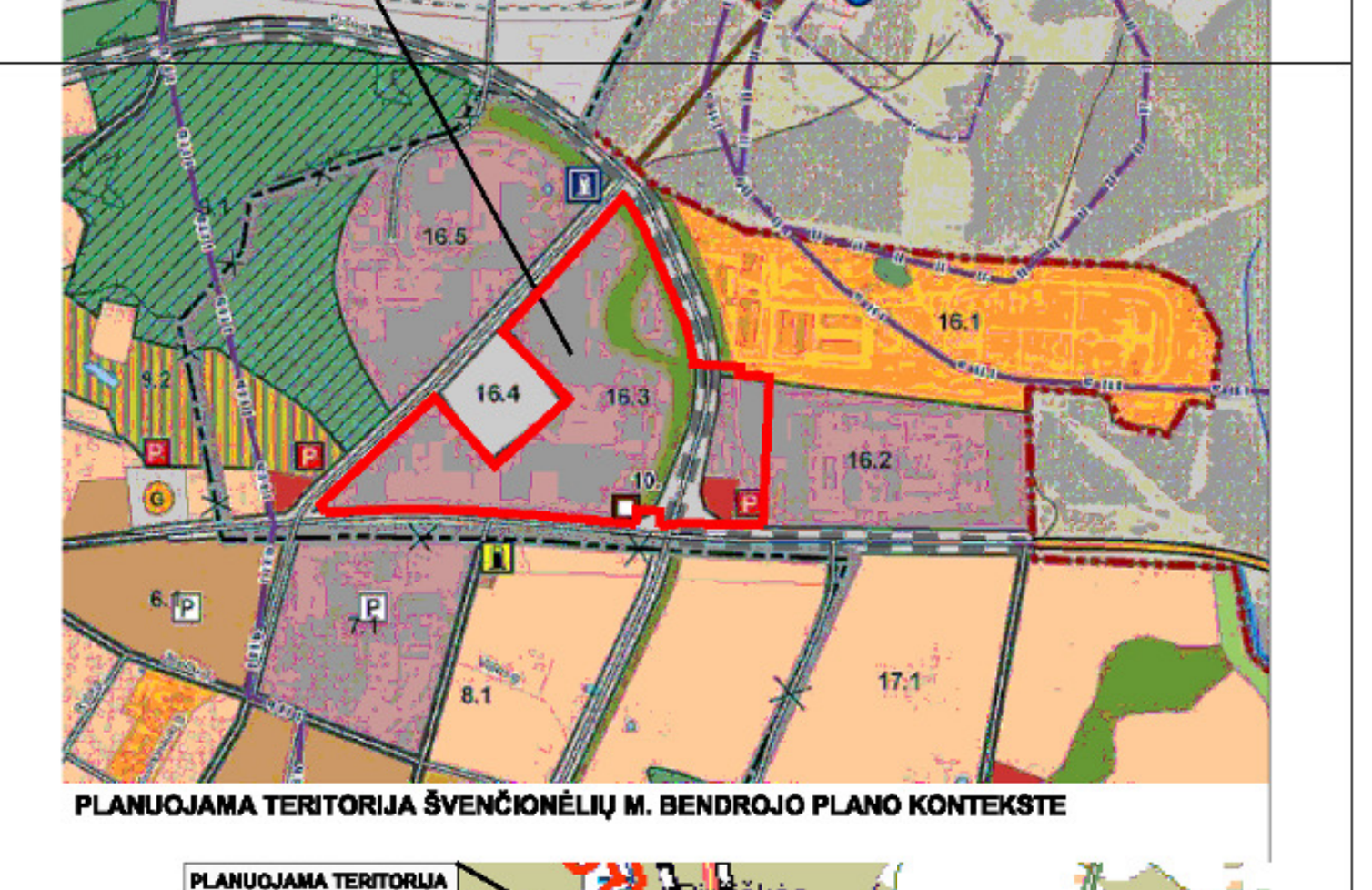

PLANUOJAMA TERITORIJA ŠVENČIONĖLIŲ M. BENDROJO PLANO KONTEKSTE

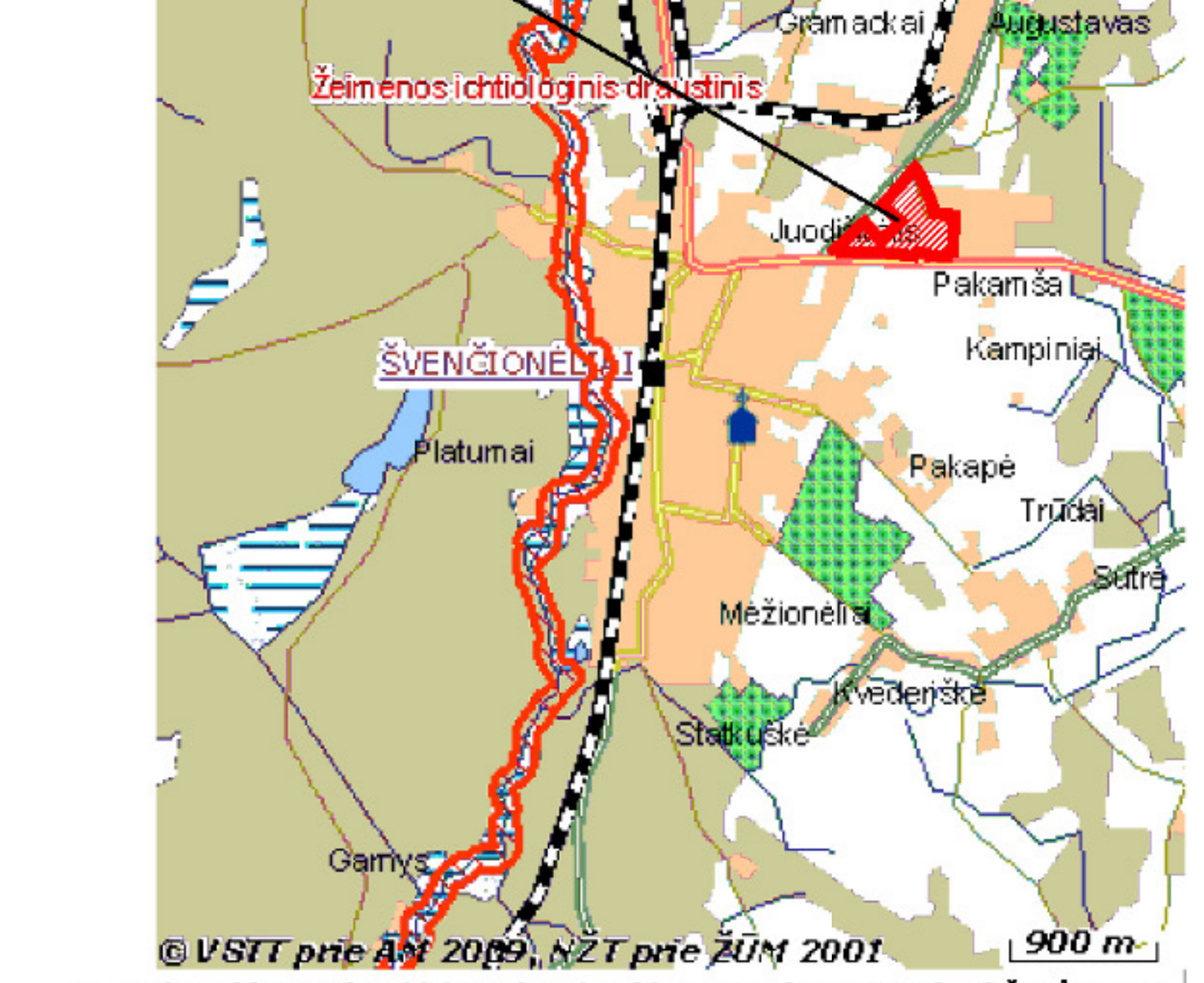

PLANUOJAMOS TERITORIJOS SITUACIJA SAUGOMŲ TERITORIJŲ KADASTRO ŽEMĖLAPYJE

Kuriame Lietuvos ateitį

SUTARTINIAI ŽYMĖJIMAI

M - SKLYPO NUMERIS
N - SKLYPO PLOTAS KV.M
1 - SKLYPO NAUDOJIMO BŪDAS
2 - STATINIŲ AUKŠTIS, M
3 - SKLYPO UŽSTATYMO TANKIS
4 - SKLYPO UŽSTATYMO INTENSYVUMAS
PLANUOJAMOS TERITORIJOS RIBA
PLANUOJAMO(-Ų) SKLYPO(-Ų) RIBA(OS)
DETALIOJO PLANO GALIOJIMO RIBA
GRETIMŲ SKLYPŲ RIBOS
GATVĖS RAUDONOJI LINIJA
GATVĖS AŠINĖ LINIJA
STATYBOS RIBA
STATOMŲ STATINIŲ ZONA
ĮVAŽIAVIMAS - IŠVAŽIAVIMAS
APSAUGOS ZONOS RIBA
INŽINERINIŲ TINKLŲ APSAUGOS ZONOS
NKV-BĖS VIZUALINĖS APSAUGOS ZONOS RIBA
PRAMONĖS IR SANDĖLIAVIMO OBJEKTŲ TERITORIJA/ KOMERCINĖS PASKIRTIES OBJEKTŲ TERITORIJA
KOMERCINĖS PASKIRTIES OBJEKTŲ TERITORIJA
ŠVENČIONĖLIŲ MIESTO ADMINISTRACINĖ RIBA
APSAUGINĖS PASKIRTIES ATSKIRIEJI ŽELDYNAI
PROJEKTUOJAMO KELIO (GATVĖS) VAŽIUOJAMOSIOS DALIES RIBA
INŽINERINĖS INFRASTRUKTŪROS TERITORIJOS
KELIO APSAUGOS ZONA
SERVITUTO RIBA
PROJEKTUOJAMOS AUTOMOBILIŲ STOVĖJIMO VIETŲ ZONOS
ESAMOS 110 KV EOL

PATVIRTINTA TPN-...
2013 02 13 Nr. 328
IŠVADA: TEIGIAMA

Aukščių sistema: Baltijos
Koordinačių sistema: LKS-94

GEOMETRA LICENCIJOS Nr. 73T-593 IŠDUOTA 2003 04 24			
Pareigos	Parašas	Vardas, pavardė	Data
Geodezininkė		Kristina Budrikaitė 1GKV-33	2011 07 20
Asistentas		Audrius Strikaitis	2011 07 20
Užsakovas		Švenčionių rajono savivaldybė	
Objektas		Švenčionių r., Švenčionėlių m., pramonės rajonas topografinė nuotrauka M 1:500	
Lapų skaičius 5	Lapo Nr. 5	Užsakymas	

GEOMETRA
Taikos pr. 88A, Kaunas. Tel. (37) 312-352 Fax. (37) 311-733

Atestato Nr.	Pareigos	V. Pavardė	Parašas	Statinys: ŠVENČIONĖLIŲ MIESTO PRAMONĖS RAJONO (PLYNO LAUKO) ŽEMĖS SKLYPŲ SUFORMAVIMUI DETALUSIS PLANAS		Laida
A1701	P.V.	V. NAVACKAS		Brėžinys: PAGRINDINIS BRĖŽINYS M 1:1000		0
	SK. V.	K. VILEIKYTĖ				
Etapas	ORGANIZATORIUS: ŠVENČIONIŲ R. SAV. ADMINISTRACIJOS DIREKTORIUS OBJEKTO ADRESAS: ŠVENČIONIŲ R. SAV., ŠVENČIONĖLIŲ SEN., AUGUSTAVO SV.			Žymuo 2012-GKA-0103-DP	Lapas	Lapų
DP					1	2