



GRYBŲ LIEPOS (6)




Botaninis gamtos paveldo objektas

Adresas: Švenčionių r. sav., Sarių sen.

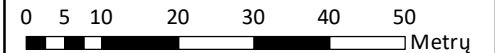
Lietuvos koordinatų sistema (LKS-94).
Koordinatės: X = 6107274, Y = 627025







Sutartiniai ženklai

-  Gamtos paveldo objekto teritorija
-  Gamtos paveldo objekto buferinės (fizinės ir vizualinės) apsaugos zona
-  Žemės sklypo riba, Nr.

M 1:1 000



- Duomenys:**
-  © Valstybinė saugomų teritorijų tarnyba prie Aplinkos ministerijos, 2022 m.
 - Lietuvos Respublikos teritorijos ortofotografinis M 1:10000 žemėlapis ORT10LT
 -  © Nacionalinė žemės tarnyba prie Žemės ūkio ministerijos, 2021-2022 m.
 -  Georeferencinio pagrindo kadastrų erdvinio duomenų rinkinys GRPK
 - © Lietuvos Respublikos žemės ūkio ministerija, 2022 m.
 -  Registrų centras
 - Nekilnojamojo turto kadastras
 - © VĮ Registrų centras, 2022 m.