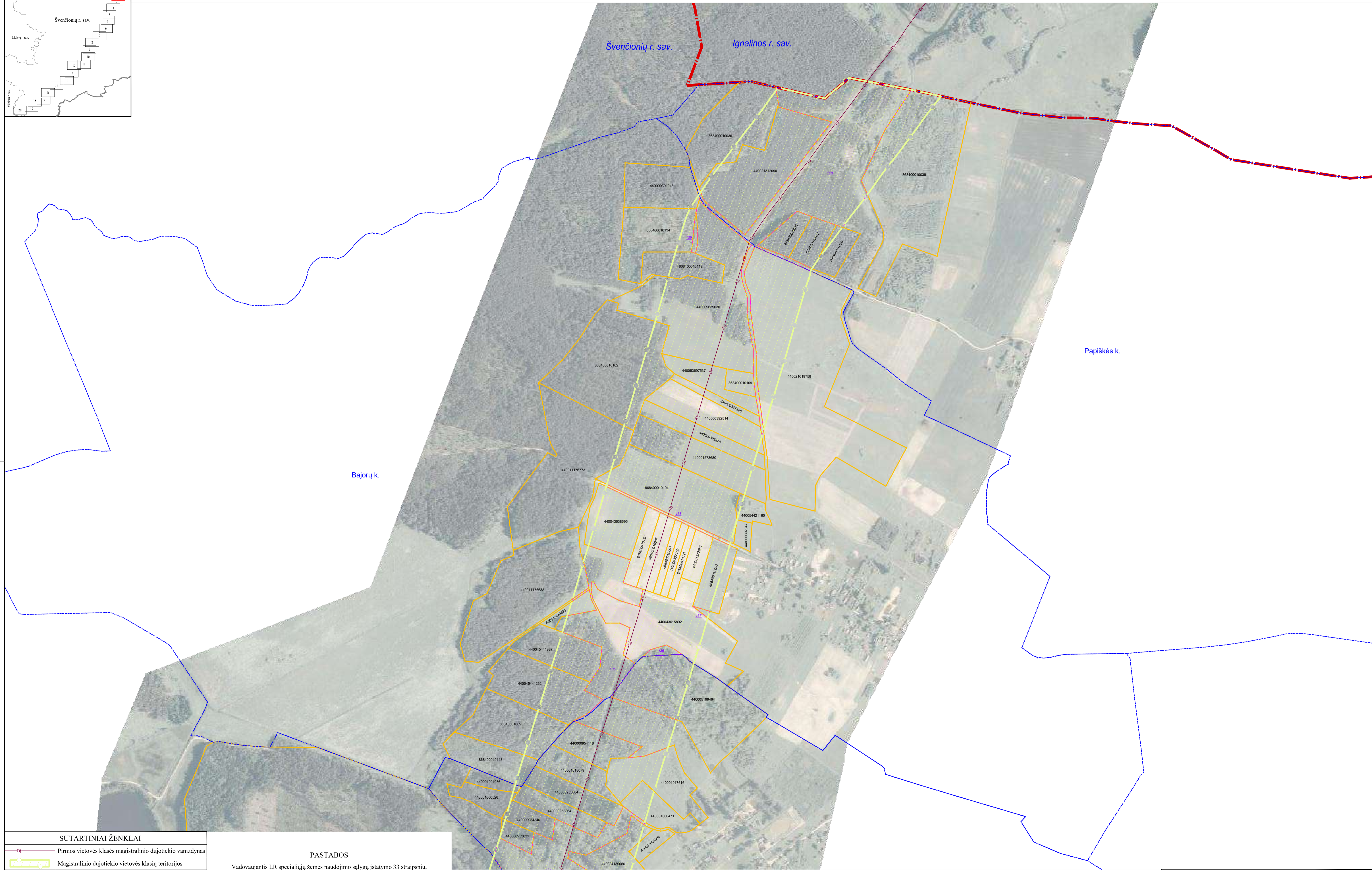
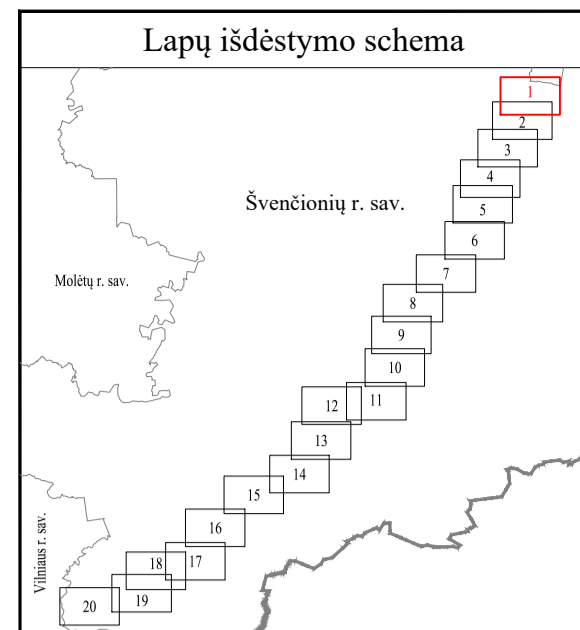


Švenčionių rajono savivaldybės teritorijoje esančių magistralinių dujotiekių vietovės klasių teritorijų planas M 1:5000



SUTARTINIAI ŽENKLAI	
	Pirmos vietovės klasės magistralinio dujotiekio vamzdynas
	Magistralinio dujotiekio vietovės klasių teritorijos
	Dujų skirstymo stotis
	Magistralinių dujotiekių aptvėrimų ribos
	Savivaldybės teritorijos riba
	Gyvenamosios vietovės
	Žemės sklypo riba
	Laisva valstybinė žemė

**PASTABOS**

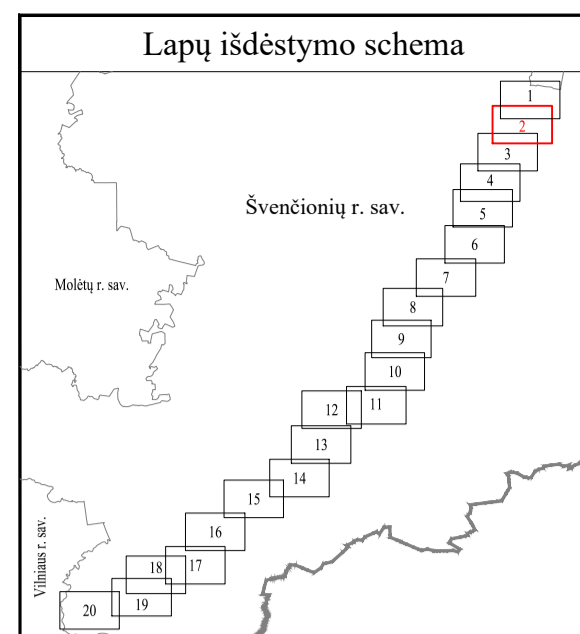
Vadovaujantis LR specialiųjų žemės naudojimo sąlygų įstatymo 33 straipsniu, magistralinių dujotiekių vietovės klasių teritorija - išilgai magistralinio dujotiekio vamzdyno trasos esanti žemės juosta, kurios ribos yra po 200 metrų į abi puses nuo vamzdyno ašies ir 200 metrų atstumu nuo kraštinių jo taškų. Plane rodomos bendros magistralinių dujotiekių vietovės klasių teritorijų ribos.

Planas parengtas 2022-09-07 VĮ Registro centro duomenimis

Planas parengtas ortofotografinio žemėlapiu pagrindu:  
GDRLT C Nacionalinė žemės tarnyba prie ŽŪM, 2018  
GDRLT C Nacionalinė žemės tarnyba prie ŽŪM, 2020

VALSTYBĖS ĮMONĖ REGISTRŲ CENTRAS			
Livos g. 25-101, 09320 Vilnius, tel. (8 5) 2688262, el. p. info@registrucentras.lt Duomenys kaupiami ir saugomi Juridinių asmenų registre, kodas 124110246			
Pareigos	Parašas	Vardas ir pavardė	Data
Matininkas		Vilimas Gintalas	2022-10-12
Matininko kvalifikacijos pažymėjimo Nr. 2M-M-958			

Švenčionių rajono savivaldybės teritorijoje esančių magistralinių dujotiekių vietovės klasių teritorijų planas M 1:5000

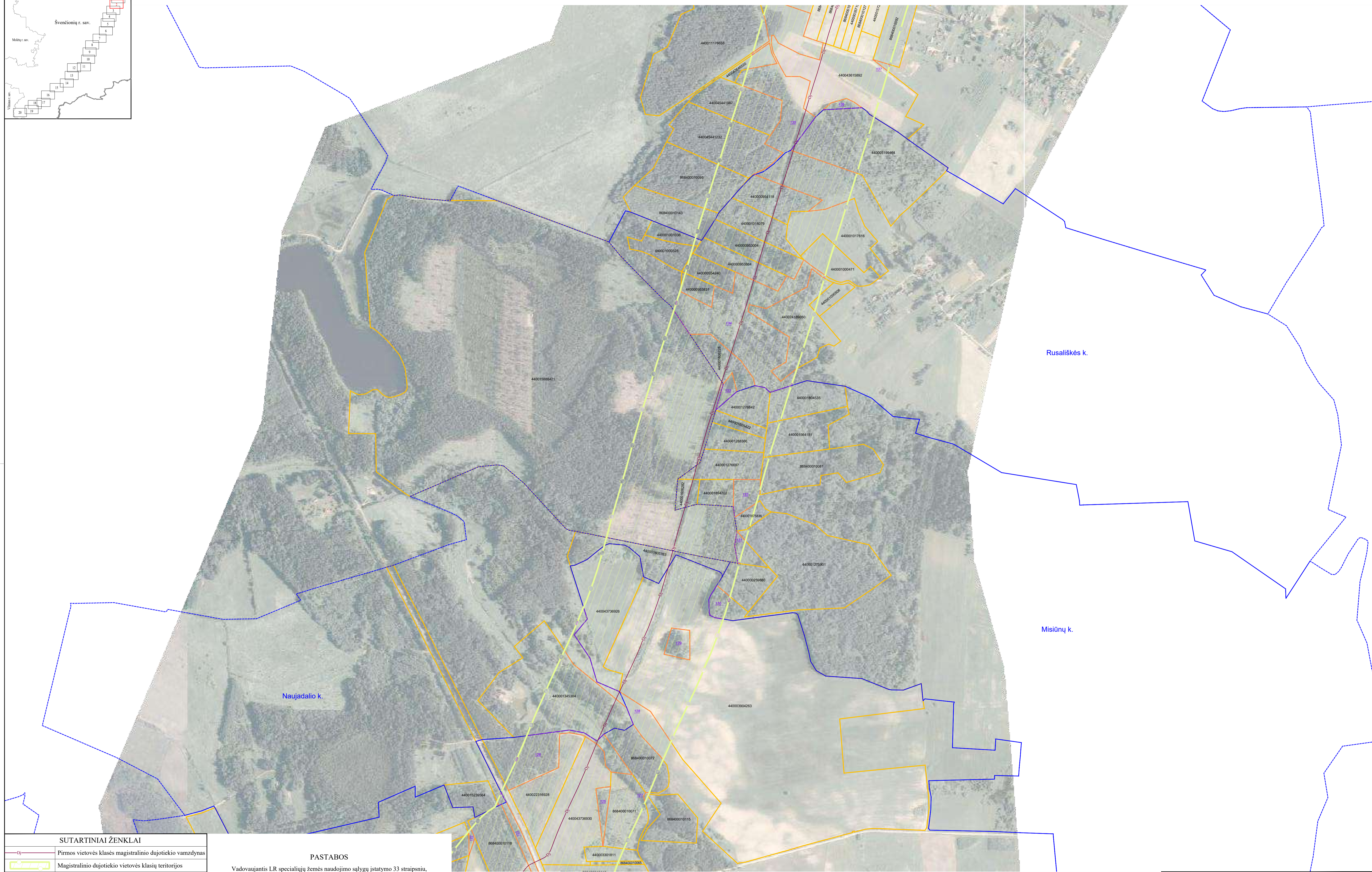


Lapų išdėstymo schema

Švenčionių r. sav.

Mokytis r. sav.

Vilainių r. sav.



SUTARTINIAI ŽENKLAI	
	Pirmos vietovės klasės magistralinio dujotiekio vamzdynas
	Magistralinio dujotiekio vietovės klasių teritorijos
	Dujų skirstymo stotis
	Magistralinių dujotiekių aptvėrimų ribos
	Savivaldybės teritorijos riba
	Gyvenamosios vietovės
	Žemės sklypo riba
	Laisva valstybinė žemė

**PASTABOS**

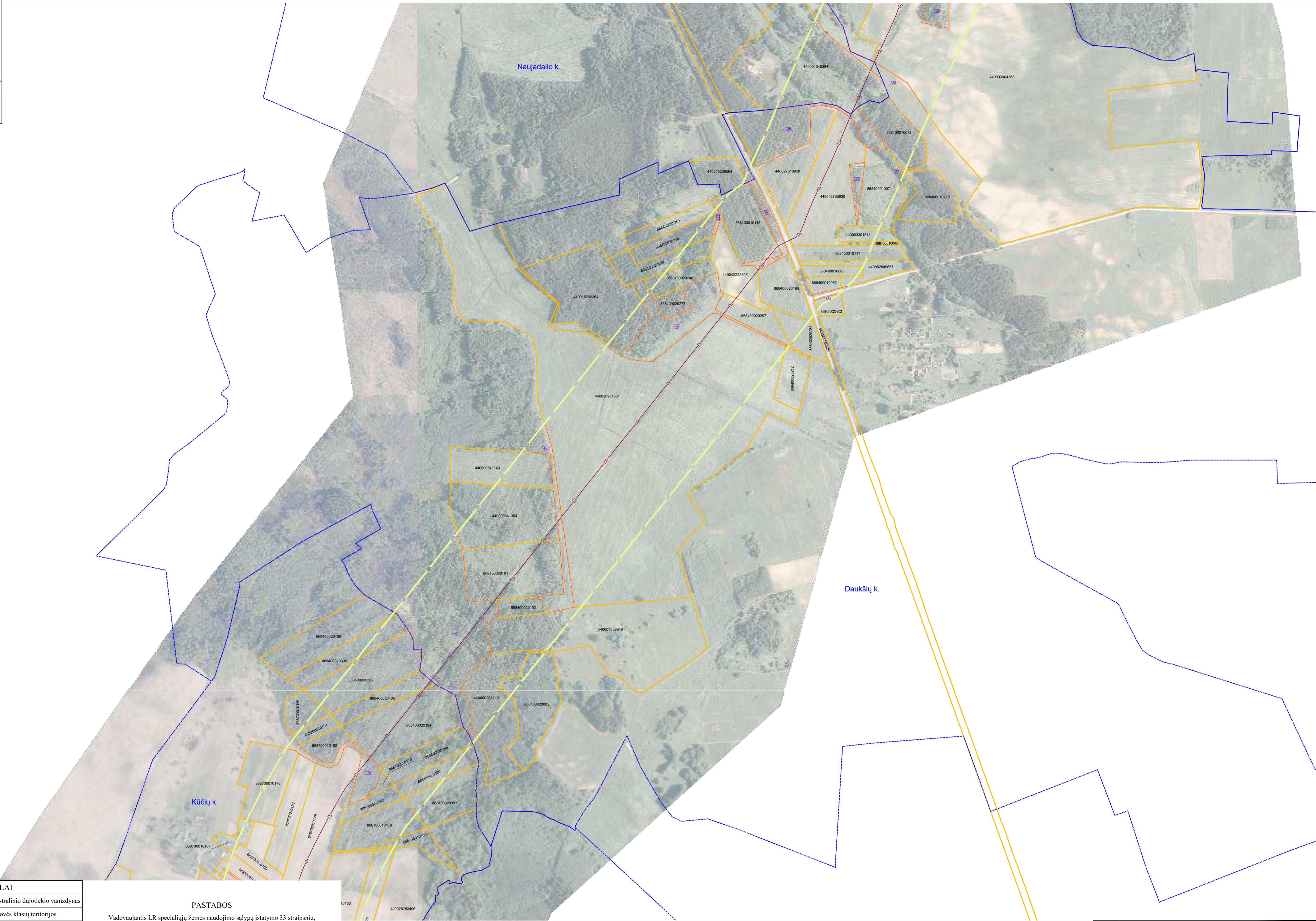
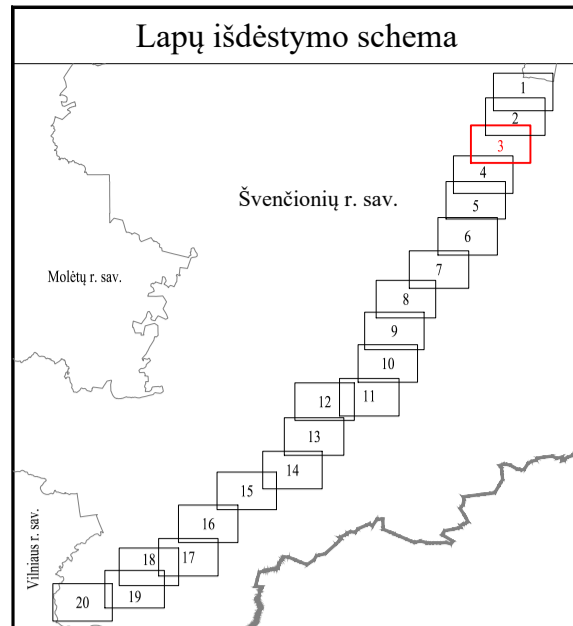
Vadovaujantis LR specialiųjų žemės naudojimo sąlygų įstatymo 33 straipsniu, magistralinių dujotiekių vietovės klasių teritorija - išilgai magistralinio dujotiekio vamzdyno trasos esanti žemės juosta, kurios ribos yra po 200 metrų į abi puses nuo vamzdyno ašies ir 200 metrų atstumu nuo kraštinių jo taškų. Plane rodomos bendros magistralinių dujotiekių vietovės klasių teritorijų ribos

Planas parengtas 2022-09-07 VĮ Registro centro duomenimis

Planas parengtas ortofotografinio žemėlapiu pagrindu:  
GDRLT C Nacionalinė žemės tarnyba prie ŽŪM, 2018  
GDRLT C Nacionalinė žemės tarnyba prie ŽŪM, 2020

VALSTYBĖS ĮMONĖ REGISTRŲ CENTRAS			
Livio g. 25-101, 09320 Vilnius, tel. (8 5) 2688262, el. p. info@registrucentras.lt Duomenys kaupiami ir saugomi Juridinių asmenų registre, kodas 124110246			
Pareigos	Parašas	Vardas ir pavardė	Data
Matininkas		Vilimas Gintalas	2022-10-12
Matininko kvalifikacijos pažymėjimo Nr. 2M-M-958			

# Švenčionių rajono savivaldybės teritorijoje esančių magistralinių dujotiekių vietovės klasių teritorijų planas M 1:5000



SUTARTINIAI ŽENKLAI	
	Pirmos vietovės klasės magistralinio dujotiekio vamzdynas
	Magistralinio dujotiekio vietovės klasių teritorijos
	Dujų skirstymo stotis
	Magistralinių dujotiekių aptvėrimų ribos
	Savivaldybės teritorijos riba
	Gyvenamosios vietovės
	Žemės sklypo riba
	Laisva valstybinė žemė

**PASTABOS**

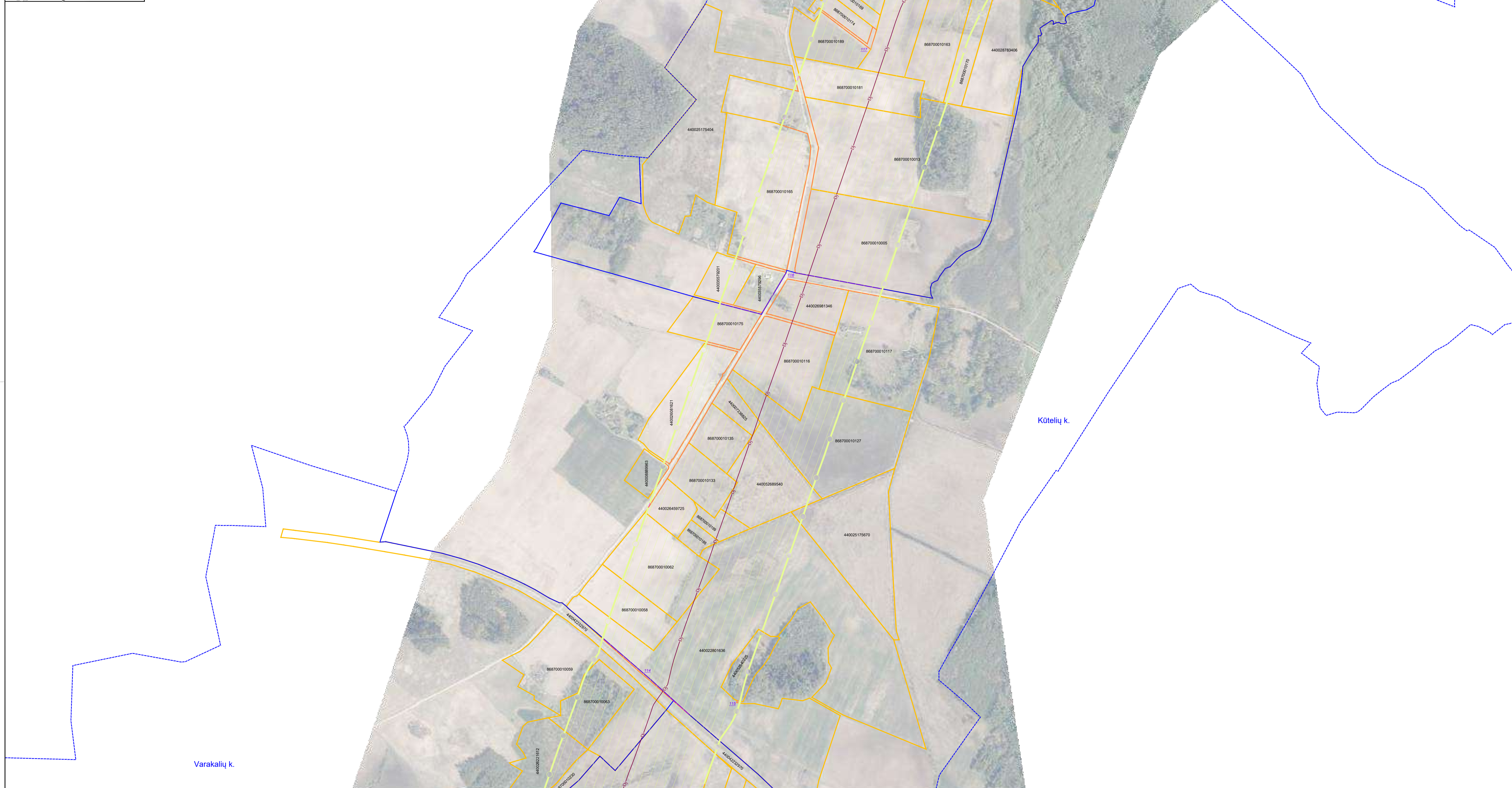
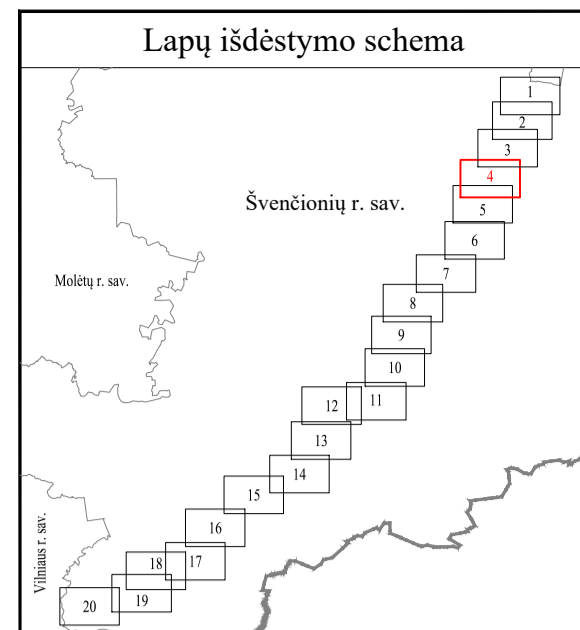
Vadovaujantis LR specialiųjų žemės naudojimo sąlygų įstatymo 33 straipsniu, magistralinių dujotiekių vietovės klasių teritorija - išilgai magistralinio dujotiekio vamzdyno trasos esanti žemės juosta, kurios ribos yra po 200 metrų į abi puses nuo vamzdyno ašies ir 200 metrų atstumu nuo kraštinių jo taškų. Plane rodomos bendros magistralinių dujotiekių vietovės klasių teritorijų ribos.

Planas parengtas 2022-09-07 VĮ Registro centro duomenimis

Planas parengtas ortofotografinio žemėlapiu pagrindu:  
GDRLT C Nacionalinė žemės tarnyba prie ŽŪM, 2018  
GDRLT C Nacionalinė žemės tarnyba prie ŽŪM, 2020

VALSTYBĖS ĮMONĖ REGISTRŲ CENTRAS			
Livio g. 25-101, 09320 Vilnius, tel. (8 5) 2688262, el. p. info@registrucentras.lt Duomenys kaupiami ir saugomi Juridinių asmenų registre, kodas 124110246			
Parigos	Parašas	Vardas ir pavardė	Data
Matininkas		Vilimas Gintalas	2022-10-12
Matininko kvalifikacijos pažymėjimo Nr. 2M-M-958			

# Švenčionių rajono savivaldybės teritorijoje esančių magistralinių dujotiekių vietovės klasių teritorijų planas M 1:5000



SUTARTINIAI ŽENKLAI	
	Pirmos vietovės klasės magistralinio dujotiekio vamzdynas
	Magistralinio dujotiekio vietovės klasių teritorijos
	Dujų skirstymo stotis
	Magistralinių dujotiekių aptvėrimų ribos
	Savivaldybės teritorijos riba
	Gyvenamosios vietovės
	Žemės sklypo riba
	Laisva valstybinė žemė

**PASTABOS**

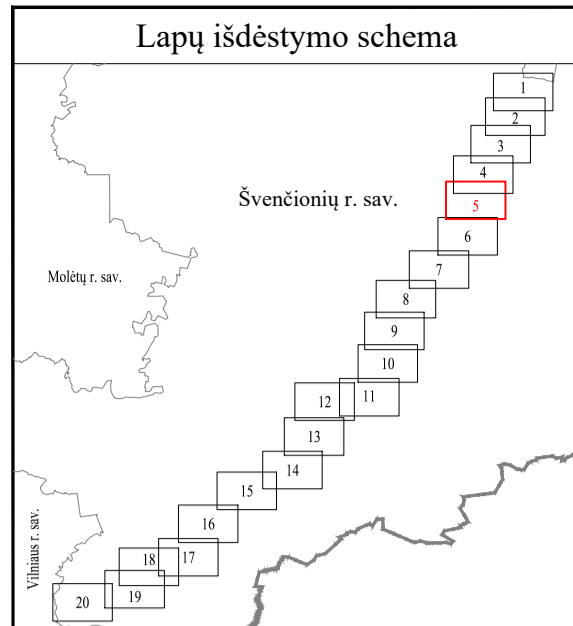
Vadovaujantis LR specialiųjų žemės naudojimo sąlygų įstatymo 33 straipsniu, magistralinių dujotiekių vietovės klasių teritorija - išilgai magistralinio dujotiekio vamzdyno trasos esanti žemės juosta, kurios ribos yra po 200 metrų į abi puses nuo vamzdyno ašies ir 200 metrų atstumu nuo kraštinių jo taškų. Plane rodomos bendros magistralinių dujotiekių vietovės klasių teritorijų ribos

Planas parengtas 2022-09-07 VĮ Registro centro duomenimis

Planas parengtas ortofotografinio žemėlapiu pagrindu:  
GDRLT C Nacionalinė žemės tarnyba prie ŽŪM, 2018  
GDRLT C Nacionalinė žemės tarnyba prie ŽŪM, 2020

VALSTYBĖS ĮMONĖ REGISTRŲ CENTRAS			
Livio g. 25-101, 09320 Vilnius, tel. (8 5) 2688262, el. p. info@registrucentras.lt Duomenys kaupiami ir saugomi Juridinių asmenų registre, kodas 124110246			
Pareigos	Parašas	Vardas ir pavardė	Data
Matininkas		Vilimas Gintalas	2022-10-12
Matininko kvalifikacijos pažymėjimo Nr. 2M-M-958			

# Švenčionių rajono savivaldybės teritorijoje esančių magistralinių dujotiekių vietovės klasių teritorijų planas M 1:5000



SUTARTINIAI ŽENKLAI	
	Pirmos vietovės klasės magistralinio dujotiekio vamzdynas
	Magistralinio dujotiekio vietovės klasių teritorijos
	Dujų skirstymo stotis
	Magistralinių dujotiekių aptvėrimų ribos
	Savivaldybės teritorijos riba
	Gyvenamosios vietovės
	Žemės sklypo riba
	Laisva valstybinė žemė

**PASTABOS**

Vadovaujantis LR specialiųjų žemės naudojimo sąlygų įstatymo 33 straipsniu, magistralinių dujotiekių vietovės klasių teritorija - išilgai magistralinio dujotiekio vamzdyno trasos esanti žemės juosta, kurios ribos yra po 200 metrų į abi puses nuo vamzdyno ašies ir 200 metrų atstumu nuo kraštinių jo taškų.

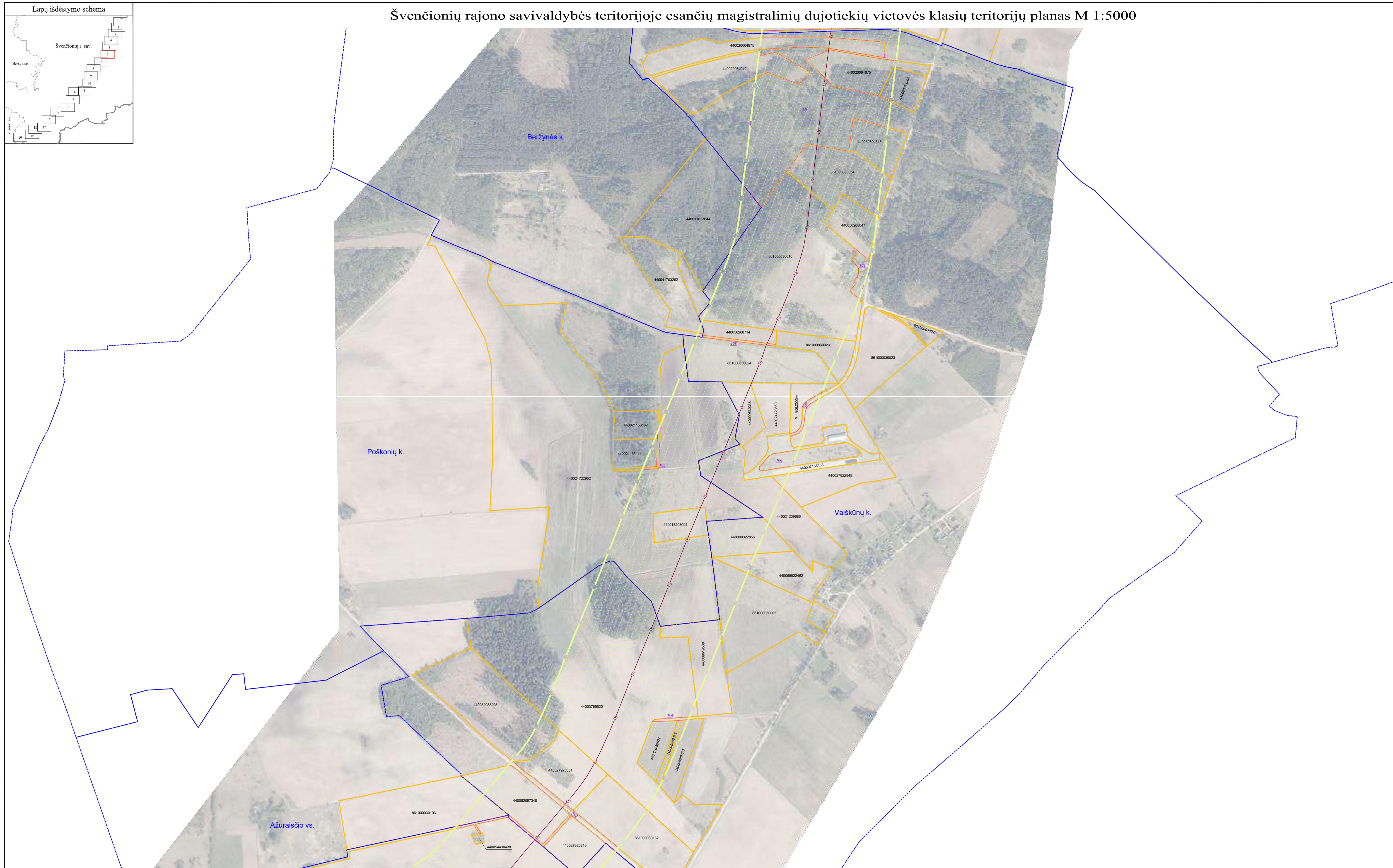
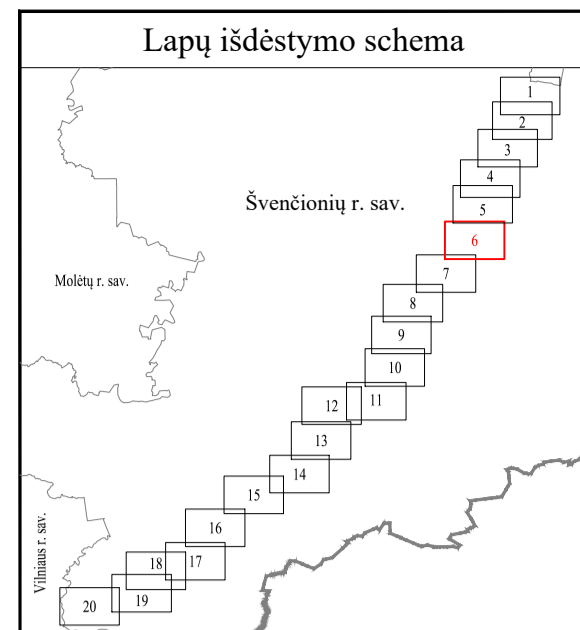
Plane rodomos bendros magistralinių dujotiekių vietovės klasių teritorijų ribos

Planas parengtas 2022-09-07 VĮ Registro centro duomenimis

Planas parengtas ortofotografinio žemėlapiu pagrindu:  
GDRLT C Nacionalinė žemės tarnyba prie ŽŪM, 2018  
GDRLT C Nacionalinė žemės tarnyba prie ŽŪM, 2020

VALSTYBĖS ĮMONĖ REGISTRŲ CENTRAS			
Livio g. 25-101, 09320 Vilnius, tel. (8 5) 2688262, el. p. info@registrucentras.lt Duomenys kaupiami ir saugomi Juridinių asmenų registre, kodas 124110246			
Pareigos	Parašas	Vardas ir pavardė	Data
Matininkas		Vilimas Gintalas	2022-10-12
Matininko kvalifikacijos pažymėjimo Nr. 2M-M-958			

Švenčionių rajono savivaldybės teritorijoje esančių magistralinių dujotiekių vietovės klasių teritorijų planas M 1:5000



SUTARTINIAI ŽENKLAI	
	Pirmos vietovės klasės magistralinio dujotiekio vamzdynas
	Magistralinio dujotiekio vietovės klasių teritorijos
	Dujų skirstymo stotis
	Magistralinių dujotiekių aptvėrimų ribos
	Savivaldybės teritorijos riba
	Gyvenamosios vietovės
	Žemės sklypo riba
	Laisva valstybinė žemė

**PASTABOS**

Vadovaujantis LR specialiųjų žemės naudojimo sąlygų įstatymo 33 straipsniu, magistralinių dujotiekių vietovės klasių teritorija - išilgai magistralinio dujotiekio vamzdyno trasos esanti žemės juosta, kurios ribos yra po 200 metrų į abi puses nuo vamzdyno ašies ir 200 metrų atstumu nuo kraštinio jo taško.

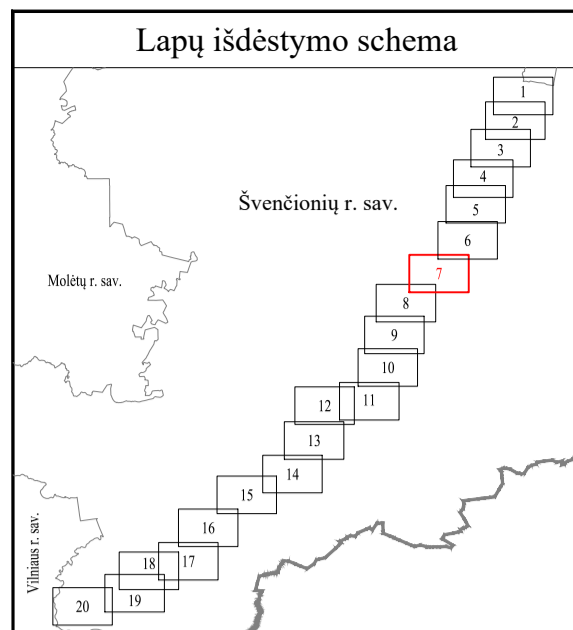
Plane rodomos bendros magistralinių dujotiekių vietovės klasių teritorijų ribos

Planas parengtas 2022-09-07 VĮ Registro centro duomenimis

Planas parengtas ortofotografinio žemėlapiu pagrindu:  
GDRLT C Nacionalinė žemės tarnyba prie ŽŪM, 2018  
GDRLT C Nacionalinė žemės tarnyba prie ŽŪM, 2020

VALSTYBĖS ĮMONĖ REGISTRŲ CENTRAS			
Livio g. 25-101, 09320 Vilnius, tel. (8 5) 2688262, el. p. info@registrucentras.lt Duomenys kaupiami ir saugomi Juridinių asmenų registre, kodas 124110246			
Pareigos	Parašas	Vardas ir pavardė	Data
Matininkas		Vilimas Gintalas	2022-10-12
Matininko kvalifikacijos pažymėjimo Nr. 2M-M-958			

# Švenčionių rajono savivaldybės teritorijoje esančių magistralinių dujotiekių vietovės klasių teritorijų planas M 1:5000



SUTARTINIAI ŽENKLAI	
	Pirmos vietovės klasės magistralinio dujotiekio vamzdynas
	Magistralinio dujotiekio vietovės klasių teritorijos
	Dujų skirstymo stotis
	Magistralinių dujotiekių aptvėrimų ribos
	Savivaldybės teritorijos riba
	Gyvenamosios vietovės
	Žemės sklypo riba
	Laisva valstybinė žemė

**PASTABOS**

Vadovaujantis LR specialiųjų žemės naudojimo sąlygų įstatymo 33 straipsniu, magistralinių dujotiekių vietovės klasių teritorija - išilgai magistralinio dujotiekio vamzdyno trasos esanti žemės juosta, kurios ribos yra po 200 metrų į abi puses nuo vamzdyno ašies ir 200 metrų atstumu nuo kraštinio jo taško.

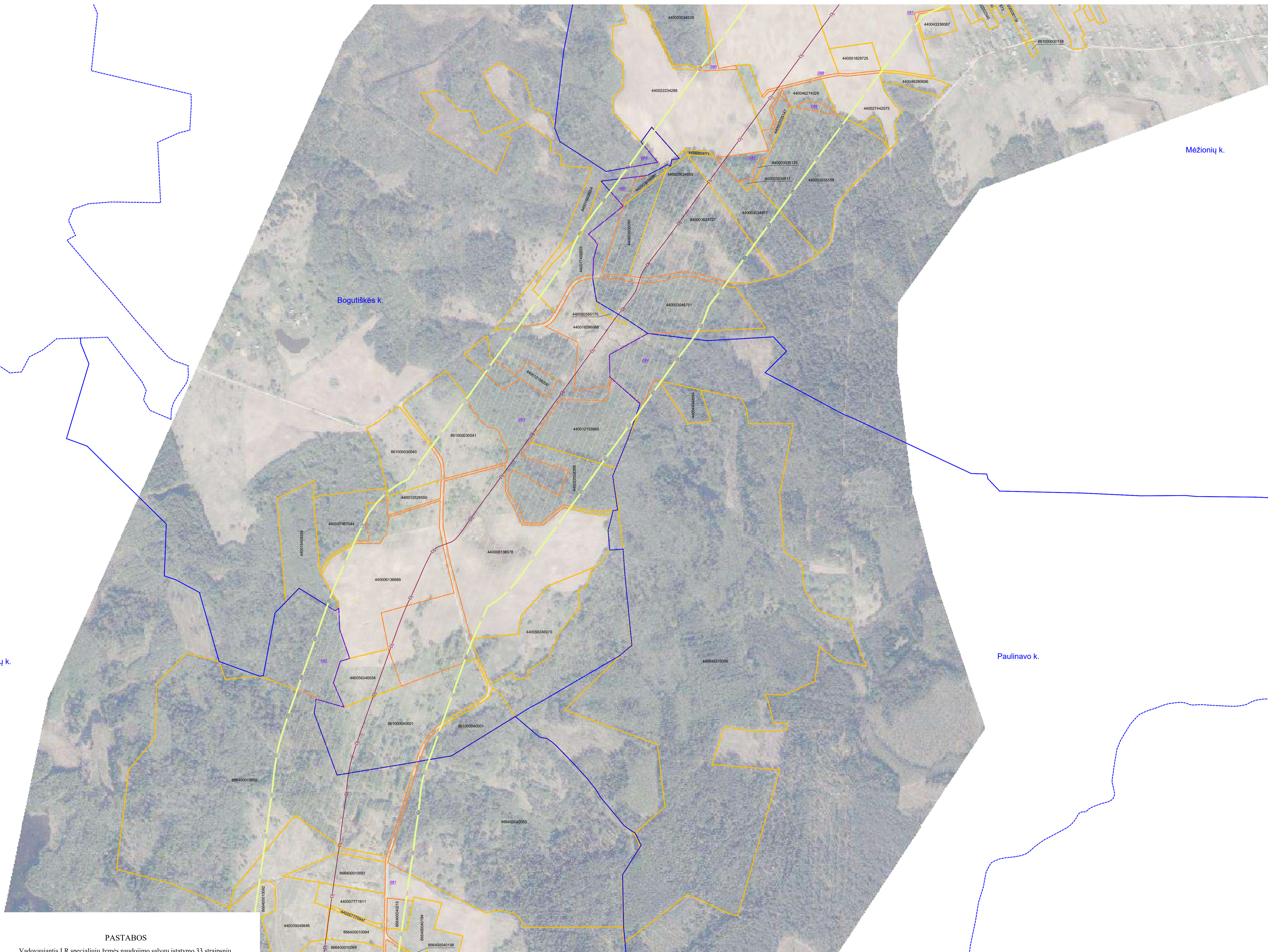
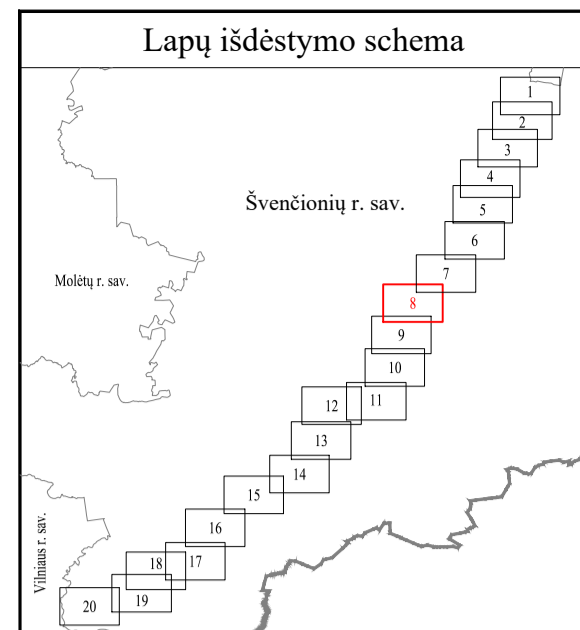
Plane rodomos bendros magistralinių dujotiekių vietovės klasių teritorijų ribos

Planas parengtas 2022-09-07 VĮ Registro centro duomenimis

Planas parengtas ortofotografinio žemėlapiu pagrindu:  
GDRLT C Nacionalinė žemės tarnyba prie ŽŪM, 2018  
GDRLT C Nacionalinė žemės tarnyba prie ŽŪM, 2020

VALSTYBĖS ĮMONĖ REGISTRŪ CENTRAS			
Ltvivo g. 25-101, 09320 Vilnius, tel. (8 5) 2688262, el. p. info@registrucentras.lt Duomenys kaupiami ir saugomi Juridinių asmenų registre, kodas 124110246			
Pareigos	Parašas	Vardas ir pavardė	Data
Matininkas		Vilimas Gintalas	2022-10-12
Matininko kvalifikacijos pažymėjimo Nr. 2M-M-958			

# Švenčionių rajono savivaldybės teritorijoje esančių magistralinių dujotiekių vietovės klasių teritorijų planas M 1:5000



SUTARTINIAI ŽENKLAI	
	Pirmos vietovės klasės magistralinio dujotiekio vamzdynas
	Magistralinio dujotiekio vietovės klasių teritorijos
	Dujų skirstymo stotis
	Magistralinių dujotiekių aptvėrimų ribos
	Savivaldybės teritorijos riba
	Gyvenamosios vietovės
	Žemės sklypo riba
	Laisva valstybinė žemė

**PASTABOS**

Vadovaujantis LR specialiųjų žemės naudojimo sąlygų įstatymo 33 straipsniu, magistralinių dujotiekių vietovės klasės teritorija - išilgai magistralinio dujotiekio vamzdyno trasos esanti žemės juosta, kurios ribos yra po 200 metrų į abi puses nuo vamzdyno ašies ir 200 metrų atstumu nuo kraštinio jo taško. Plane rodomos bendros magistralinių dujotiekių vietovės klasių teritorijų ribos.

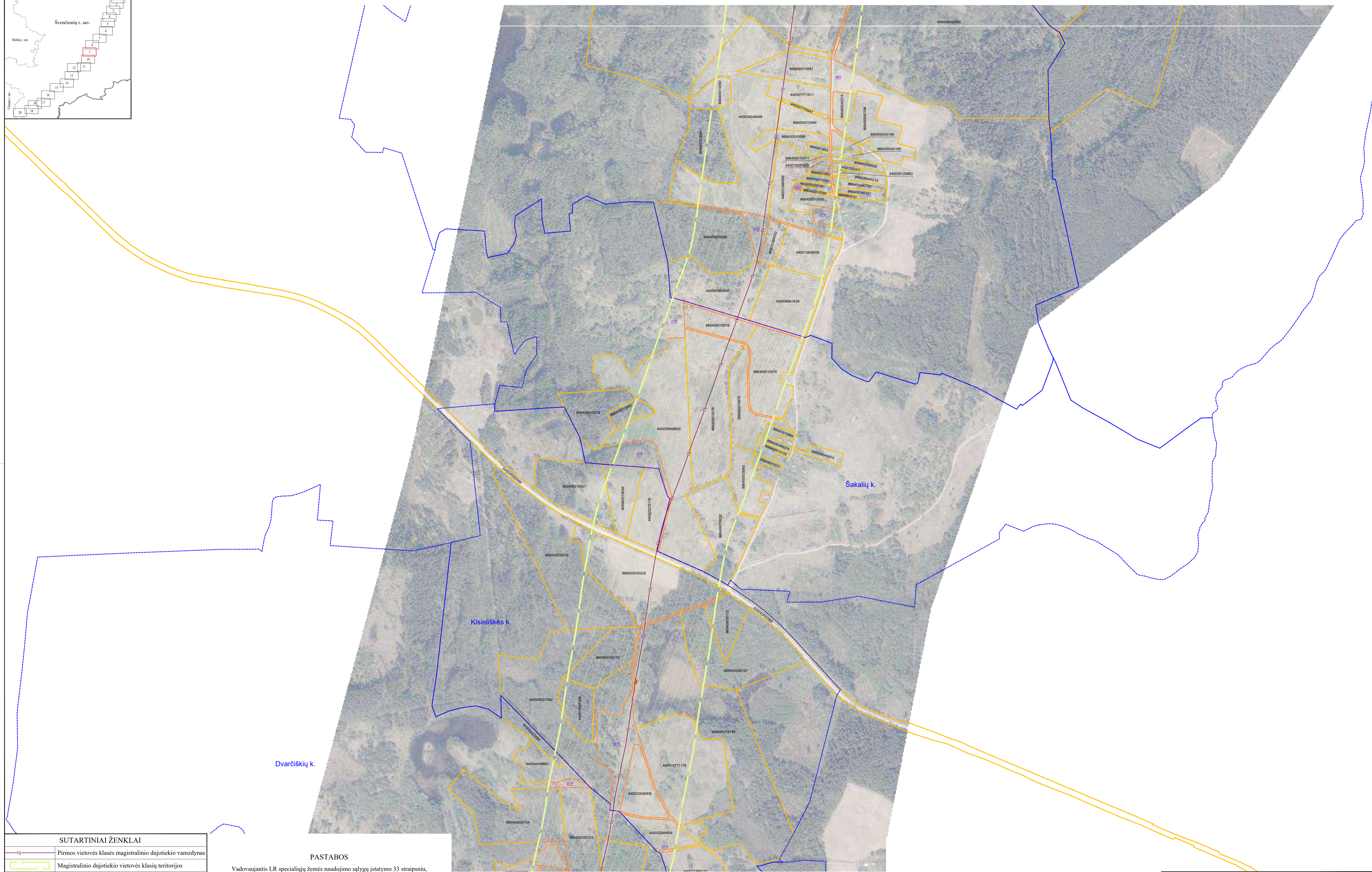
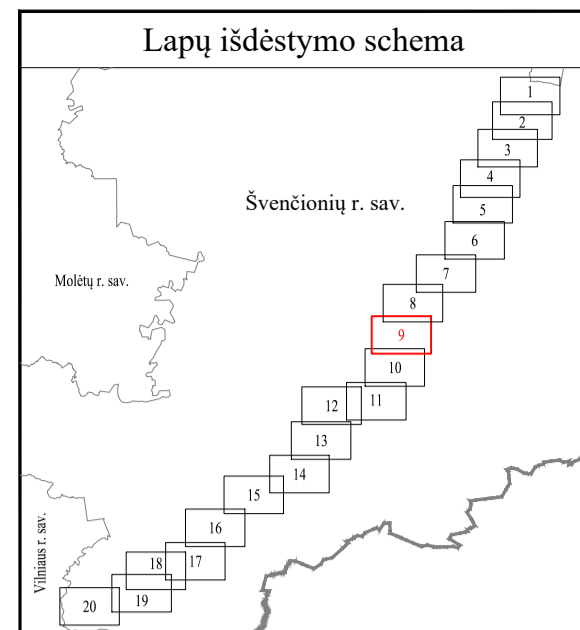
Planas parengtas 2022-09-07 VĮ Registro centro duomenimis

Planas parengtas ortofotografinio žemėlapiu pagrindu:  
GDRLT C Nacionalinė žemės tarnyba prie ŽŪM, 2018  
GDRLT C Nacionalinė žemės tarnyba prie ŽŪM, 2020

		VALSTYBĖS ĮMONĖ REGISTRŲ CENTRAS	
Livio g. 25-101, 09320 Vilnius, tel. (8 5) 2688262, el. p. info@registrucentras.lt Duomenys kaupiami ir saugomi Juridinių asmenų registre, kodas 124110246			
Parėgios	Parašas	Vardas ir pavardė	Data
Matininkas		Vilimas Gintalas	2022-10-12
Matininko kvalifikacijos pažymėjimo Nr. 2M-M-958			



# Švenčionių rajono savivaldybės teritorijoje esančių magistralinių dujotiekių vietovės klasių teritorijų planas M 1:5000



SUTARTINIAI ŽENKLAI	
	Pirmos vietovės klasės magistralinio dujotiekio vamzdynas
	Magistralinio dujotiekio vietovės klasių teritorijos
	Dujų skirstymo stotis
	Magistralinių dujotiekių aptvėrimų ribos
	Savivaldybės teritorijos riba
	Gyvenamosios vietovės
	Žemės sklypo riba
	Laisva valstybinė žemė

**PASTABOS**

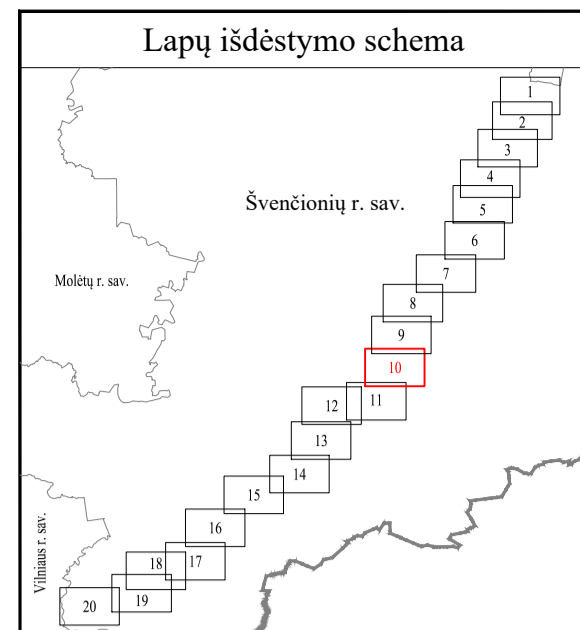
Vadovaujantis LR specialiųjų žemės naudojimo sąlygų įstatymo 33 straipsniu, magistralinių dujotiekių vietovės klasės teritorija - išilgai magistralinio dujotiekio vamzdyno trasos esanti žemės juosta, kurios ribos yra po 200 metrų į abi puses nuo vamzdyno ašies ir 200 metrų atstumu nuo kraštinių jo taškų. Plane rodomos bendros magistralinių dujotiekių vietovės klasių teritorijų ribos

Planas parengtas 2022-09-07 VĮ Registro centro duomenimis

Planas parengtas ortofotografinio žemėlapiu pagrindu:  
GDRLT C Nacionalinė žemės tarnyba prie ŽŪM, 2018  
GDRLT C Nacionalinė žemės tarnyba prie ŽŪM, 2020

VALSTYBĖS ĮMONĖ REGISTRŲ CENTRAS			
Livio g. 25-101, 09320 Vilnius, tel. (8 5) 2688262, el. p. info@registrucentras.lt Duomenys kaupiami ir saugomi Juridinių asmenų registre, kodas 124110246			
Pareigos	Parašas	Vardas ir pavardė	Data
Matininkas		Vilimas Gintalas	2022-10-12
Matininko kvalifikacijos pažymėjimo Nr. 2M-M-958			

# Švenčionių rajono savivaldybės teritorijoje esančių magistralinių dujotiekių vietovės klasių teritorijų planas M 1:5000



SUTARTINIAI ŽENKLAI	
	Pirmos vietovės klasės magistralinio dujotiekio vamzdynas
	Magistralinio dujotiekio vietovės klasių teritorijos
	Dujų skirstymo stotis
	Magistralinių dujotiekių aptvėrimų ribos
	Savivaldybės teritorijos riba
	Gyvenamosios vietovės
	Žemės sklypo riba
	Laisva valstybinė žemė

**PASTABOS**

Vadovaujantis LR specialiųjų žemės naudojimo sąlygų įstatymo 33 straipsniu, magistralinių dujotiekių vietovės klasių teritorija - išilgai magistralinio dujotiekio vamzdyno trasos esanti žemės juosta, kurios ribos yra po 200 metrų į abi puses nuo vamzdyno ašies ir 200 metrų atstumu nuo kraštinio jo taško.

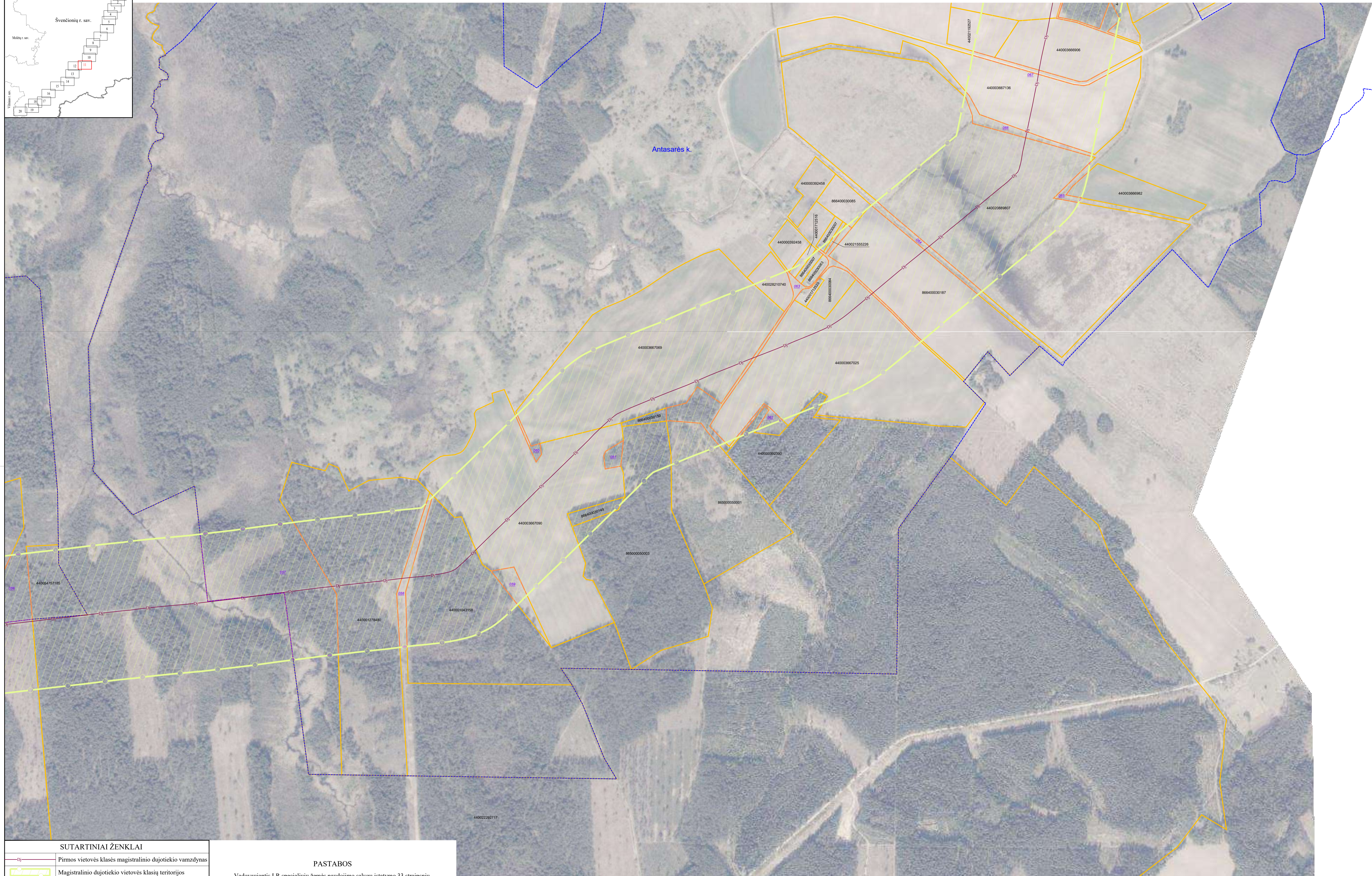
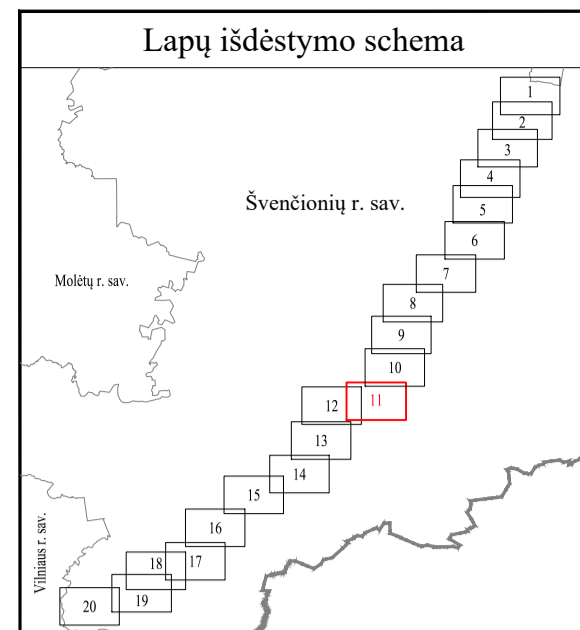
Plane rodomos bendros magistralinių dujotiekių vietovės klasių teritorijų ribos

Planas parengtas 2022-09-07 VĮ Registro centro duomenimis

Planas parengtas ortofotografinio žemėlapiu pagrindu:  
GDRLT C Nacionalinė žemės tarnyba prie ŽŪM, 2018  
GDRLT C Nacionalinė žemės tarnyba prie ŽŪM, 2020

VALSTYBĖS ĮMONĖ REGISTRŲ CENTRAS			
Livos g. 25-101, 09320 Vilnius, tel. (8 5) 2688262, el. p. info@registrucentras.lt Duomenys kaupiami ir saugomi Juridinių asmenų registre, kodas 124110246			
Pareigos	Parašas	Vardas ir pavardė	Data
Matininkas		Vilimas Gintalas	2022-10-12
Matininko kvalifikacijos pažymėjimo Nr. 2M-M-958			

Švenčionių rajono savivaldybės teritorijoje esančių magistralinių dujotiekių vietovės klasių teritorijų planas M 1:5000



SUTARTINIAI ŽENKLAI	
	Pirmos vietovės klasės magistralinio dujotiekio vamzdynas
	Magistralinio dujotiekio vietovės klasių teritorijos
	Dujų skirstymo stotis
	Magistralinių dujotiekių aptvėrimų ribos
	Savivaldybės teritorijos riba
	Gyvenamosios vietovės
	Žemės sklypo riba
	Laisva valstybinė žemė

**PASTABOS**

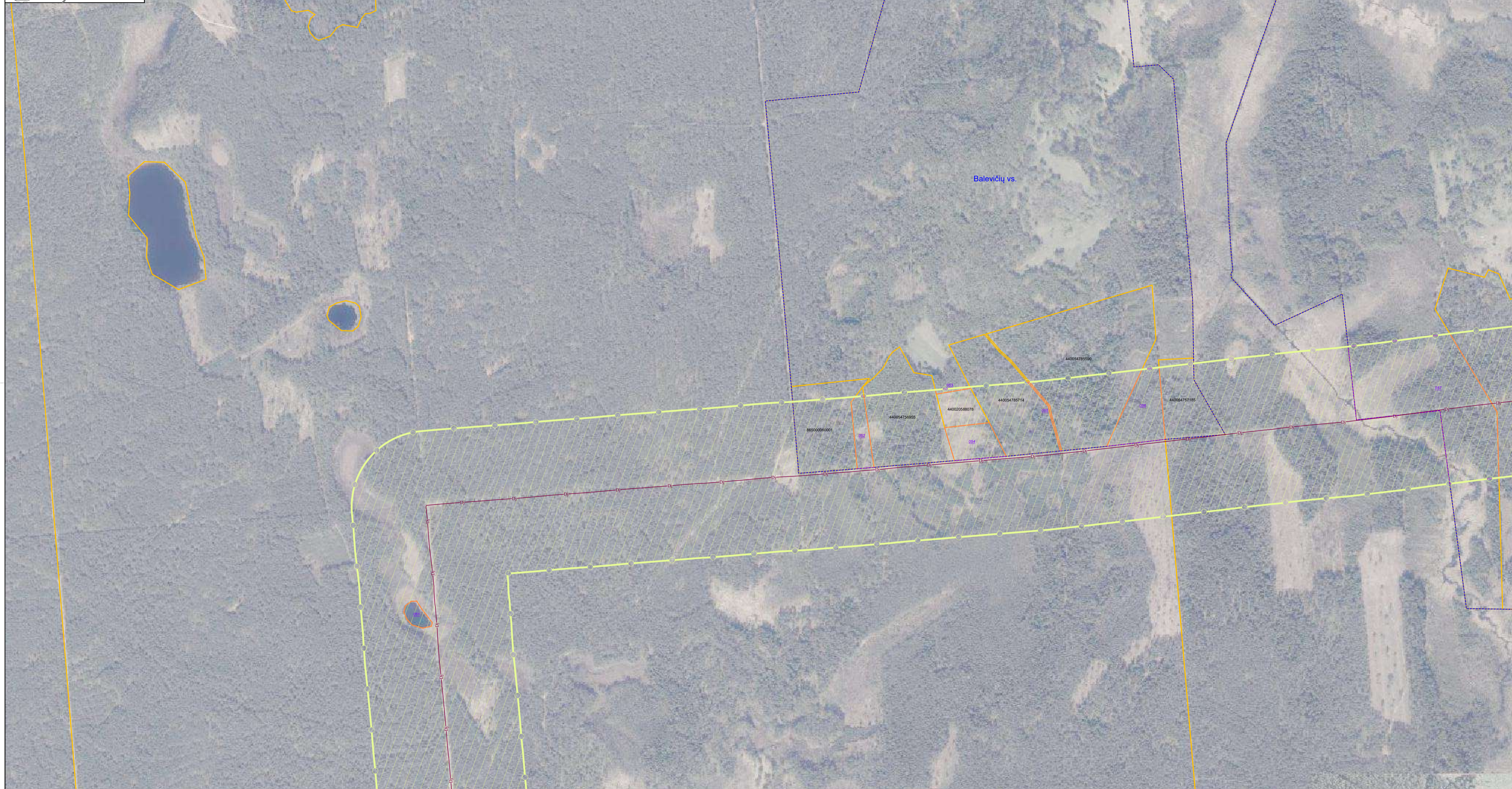
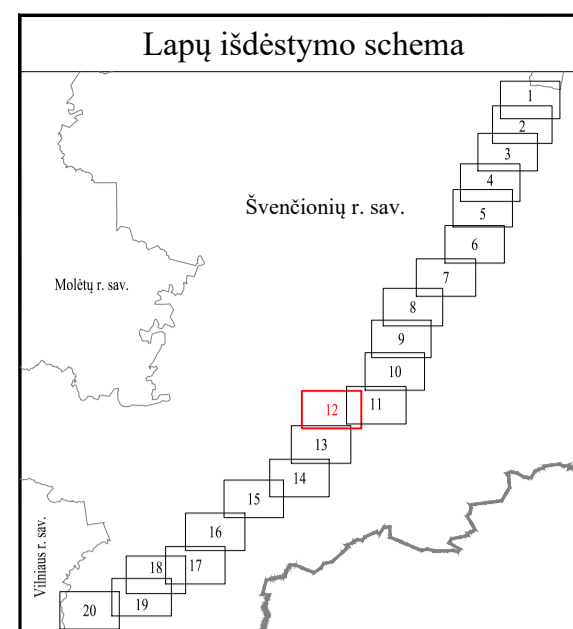
Vadovaujantis LR specialiųjų žemės naudojimo sąlygų įstatymo 33 straipsniu, magistralinių dujotiekių vietovės klasių teritorija - išilgai magistralinio dujotiekio vamzdyno trasos esanti žemės juosta, kurios ribos yra po 200 metrų į abi puses nuo vamzdyno ašies ir 200 metrų atstumu nuo kraštinių jo taškų. Plane rodomos bendros magistralinių dujotiekių vietovės klasių teritorijų ribos

Planas parengtas 2022-09-07 VĮ Registro centro duomenimis

Planas parengtas ortofotografinio žemėlapiu pagrindu:  
GDRLT C Nacionalinė žemės tarnyba prie ŽŪM, 2018  
GDRLT C Nacionalinė žemės tarnyba prie ŽŪM, 2020

VALSTYBĖS ĮMONĖ REGISTRŪ CENTRAS			
Livio g. 25-101, 09320 Vilnius, tel. (8 5) 2688262, el. p. info@registrucentras.lt Duomenys kaupiami ir saugomi Juridinių asmenų registre, kodas 124110246			
Parėgios	Parašas	Vardas ir pavardė	Data
Matininkas		Vilimas Gintalas	2022-10-12
Matininko kvalifikacijos pažymėjimo Nr. 2M-M-958			

# Švenčionių rajono savivaldybės teritorijoje esančių magistralinių dujotiekių vietovės klasių teritorijų planas M 1:5000



SUTARTINIAI ŽENKLAI	
	Pirmos vietovės klasės magistralinio dujotiekio vamzdynas
	Magistralinio dujotiekio vietovės klasių teritorijos
	Dujų skirstymo stotis
	Magistralinių dujotiekių aptvėrimų ribos
	Savivaldybės teritorijos riba
	Gyvenamosios vietovės
	Žemės sklypo riba
	001 Laisva valstybinė žemė

**PASTABOS**


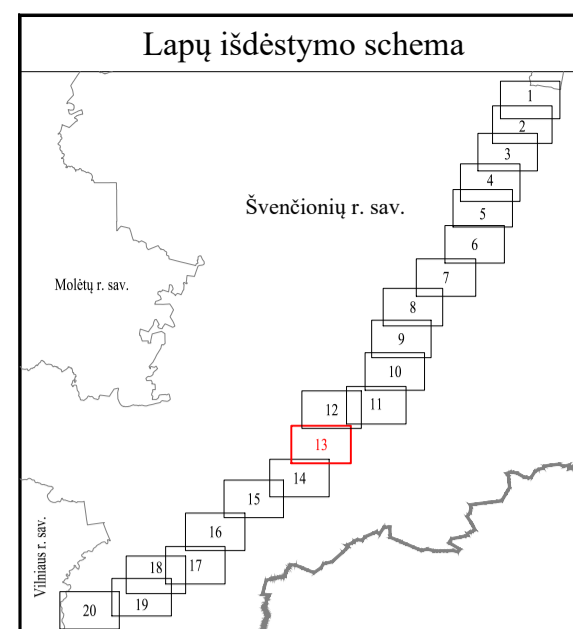
Vadovaujantis LR specialiųjų žemės naudojimo sąlygų įstatymo 33 straipsniu, magistralinių dujotiekių vietovės klasių teritorija - išilgai magistralinio dujotiekio vamzdyno trasos esanti žemės juosta, kurios ribos yra po 200 metrų į abi puses nuo vamzdyno ašies ir 200 metrų atstumu nuo kraštinių jo taškų. Plane rodomos bendros magistralinių dujotiekių vietovės klasių teritorijų ribos

Planas parengtas 2022-09-07 VĮ Registro centro duomenimis

Planas parengtas ortofotografinio žemėlapiu pagrindu:  
GDRLT C Nacionalinė žemės tarnyba prie ŽŪM, 2018  
GDRLT C Nacionalinė žemės tarnyba prie ŽŪM, 2020

		<b>VALSTYBĖS ĮMONĖ REGISTRŲ CENTRAS</b>	
Livio g. 25-101, 09320 Vilnius, tel. (8 5) 2688262, el. p. info@registrucentras.lt		Duomenys kaupiami ir saugomi Juridinių asmenų registre, kodas 124110246	
Pareigos	Parašas	Vardas ir pavardė	Data
Matininkas		Vilimas Gintalas	2022-10-12
Matininko kvalifikacijos pažymėjimo Nr. 2M-M-958			

Švenčionių rajono savivaldybės teritorijoje esančių magistralinių dujotiekių vietovės klasių teritorijų planas M 1:5000

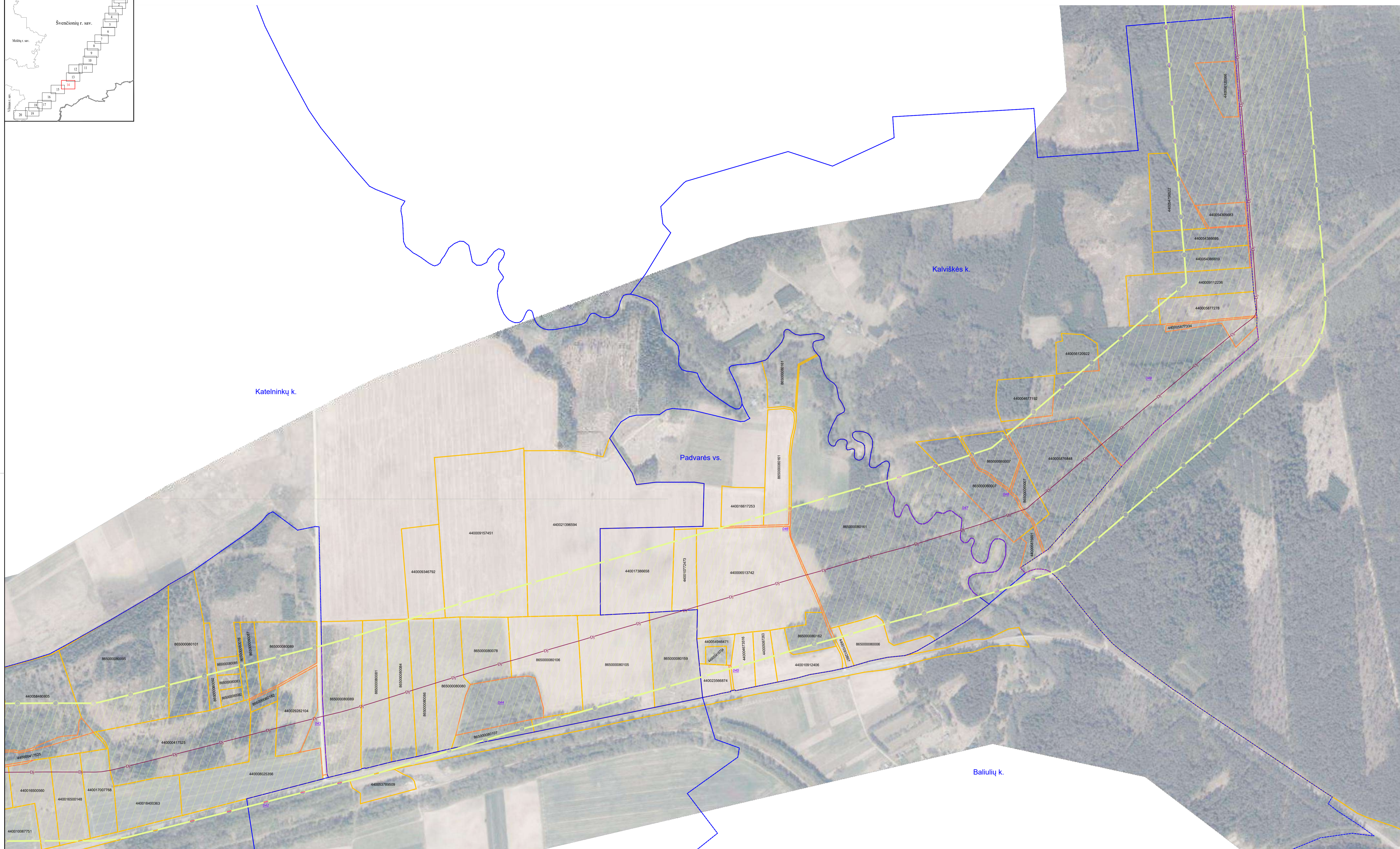
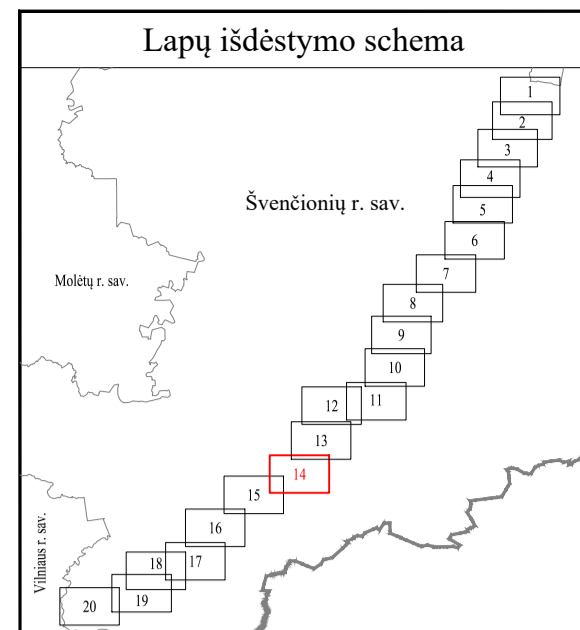


SUTARTINIAI ŽENKLAI	
	Pirmos vietovės klasės magistralinio dujotiekio vamzdynas
	Magistralinio dujotiekio vietovės klasių teritorijos
	Dujų skirstymo stotis
	Magistralinių dujotiekių aptvėrimų ribos
	Savivaldybės teritorijos riba
	Gyvenamosios vietovės
	Žemės sklypo riba
	Laisva valstybinė žemė

**PASTABOS**  
 Vadovaujantis LR specialiųjų žemės naudojimo sąlygų įstatymo 33 straipsniu, magistralinių dujotiekių vietovės klasių teritorija - išilgai magistralinio dujotiekio vamzdyno trasos esanti žemės juosta, kurios ribos yra po 200 metrų į abi puses nuo vamzdyno ašies ir 200 metrų atstumu nuo kraštinių jo taškų.  
 Plane rodomos bendros magistralinių dujotiekių vietovės klasių teritorijų ribos  
 Planas parengtas 2022-09-07 VĮ Registro centro duomenimis  
 Planas parengtas ortofotografinio žemėlapiu pagrindu:  
 GDRLT C Nacionalinė žemės tarnyba prie ŽŪM, 2018  
 GDRLT C Nacionalinė žemės tarnyba prie ŽŪM, 2020

VALSTYBĖS ĮMONĖ REGISTRŲ CENTRAS			
Livio g. 25-101, 09320 Vilnius, tel. (8 5) 2688262, el. p. info@registrucentras.lt Duomenys kaupiami ir saugomi Juridinių asmenų registre, kodas 124110246			
Pareigos	Parašas	Vardas ir pavardė	Data
Matininkas		Vilimas Gintalas	2022-10-12
Matininko kvalifikacijos pažymėjimo Nr. 2M-M-958			

# Švenčionių rajono savivaldybės teritorijoje esančių magistralinių dujotiekių vietovės klasių teritorijų planas M 1:5000



SUTARTINIAI ŽENKLAI	
	Pirmos vietovės klasės magistralinio dujotiekio vamzdynas
	Magistralinio dujotiekio vietovės klasių teritorijos
	Dujų skirstymo stotis
	Magistralinių dujotiekių aptvėrimų ribos
	Savivaldybės teritorijos riba
	Gyvenamosios vietovės
	Žemės sklypo riba
	Laisva valstybinė žemė

**PASTABOS**

Vadovaujantis LR specialiųjų žemės naudojimo sąlygų įstatymo 33 straipsniu, magistralinių dujotiekių vietovės klasių teritorija - išilgai magistralinio dujotiekio vamzdyno trasos esanti žemės juosta, kurios ribos yra po 200 metrų į abi puses nuo vamzdyno ašies ir 200 metrų atstumu nuo kraštinių jo taškų.

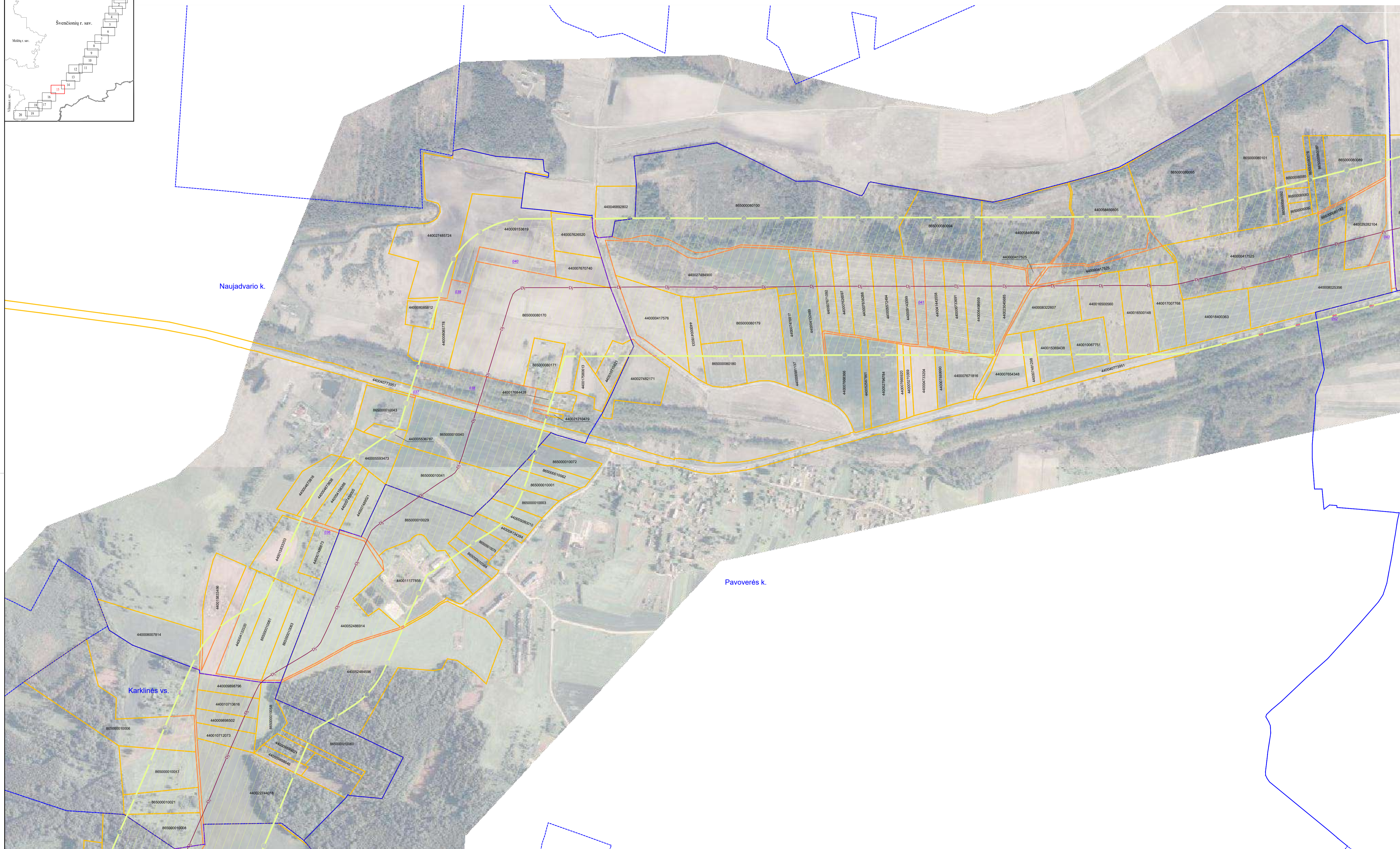
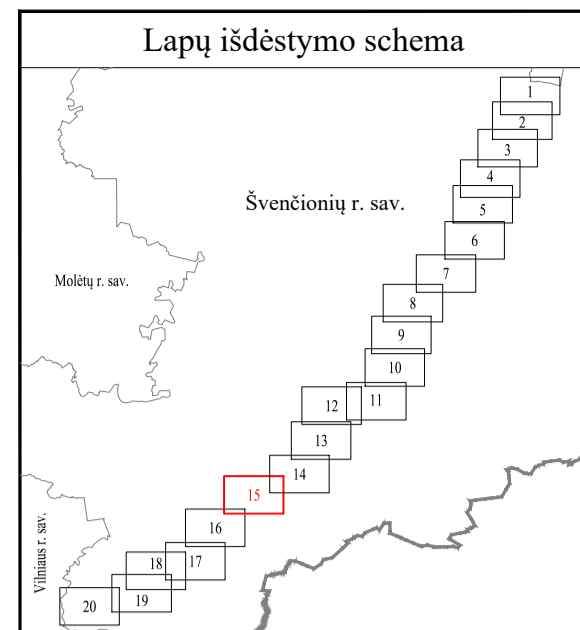
Plane rodomos bendros magistralinių dujotiekių vietovės klasių teritorijų ribos

Planas parengtas 2022-09-07 VĮ Registro centro duomenimis

Planas parengtas ortofotografinio žemėlapiu pagrindu:  
GDRLT C Nacionalinė žemės tarnyba prie ŽŪM, 2018  
GDRLT C Nacionalinė žemės tarnyba prie ŽŪM, 2020

VALSTYBĖS ĮMONĖ REGISTRŲ CENTRAS			
Livo g. 25-101, 09320 Vilnius, tel. (8 5) 2688262, el. p. info@registrucentras.lt Duomenys kaupiami ir saugomi Juridinių asmenų registre, kodas 124110246			
Parąšas	Vardas ir pavardė	Data	
Matininkas	Vilimas Gintalas	2022-10-12	
Matininko kvalifikacijos pažymėjimo Nr. 2M-M-958			

# Švenčionių rajono savivaldybės teritorijoje esančių magistralinių dujotiekių vietovės klasių teritorijų planas M 1:5000



SUTARTINIAI ŽENKLAI	
	Pirmos vietovės klasės magistralinio dujotiekio vamzdynas
	Magistralinio dujotiekio vietovės klasių teritorijos
	Dujų skirstymo stotis
	Magistralinių dujotiekių aptvėrimų ribos
	Savivaldybės teritorijos riba
	Gyvenamosios vietovės
	Žemės sklypo riba
	Laisva valstybinė žemė

**PASTABOS**

Vadovaujantis LR specialiųjų žemės naudojimo sąlygų įstatymo 33 straipsniu, magistralinių dujotiekių vietovės klasės teritorija - išilgai magistralinio dujotiekio vamzdyno trasos esanti žemės juosta, kurios ribos yra po 200 metrų į abi puses nuo vamzdyno ašies ir 200 metrų atstumu nuo kraštinių jo taškų.

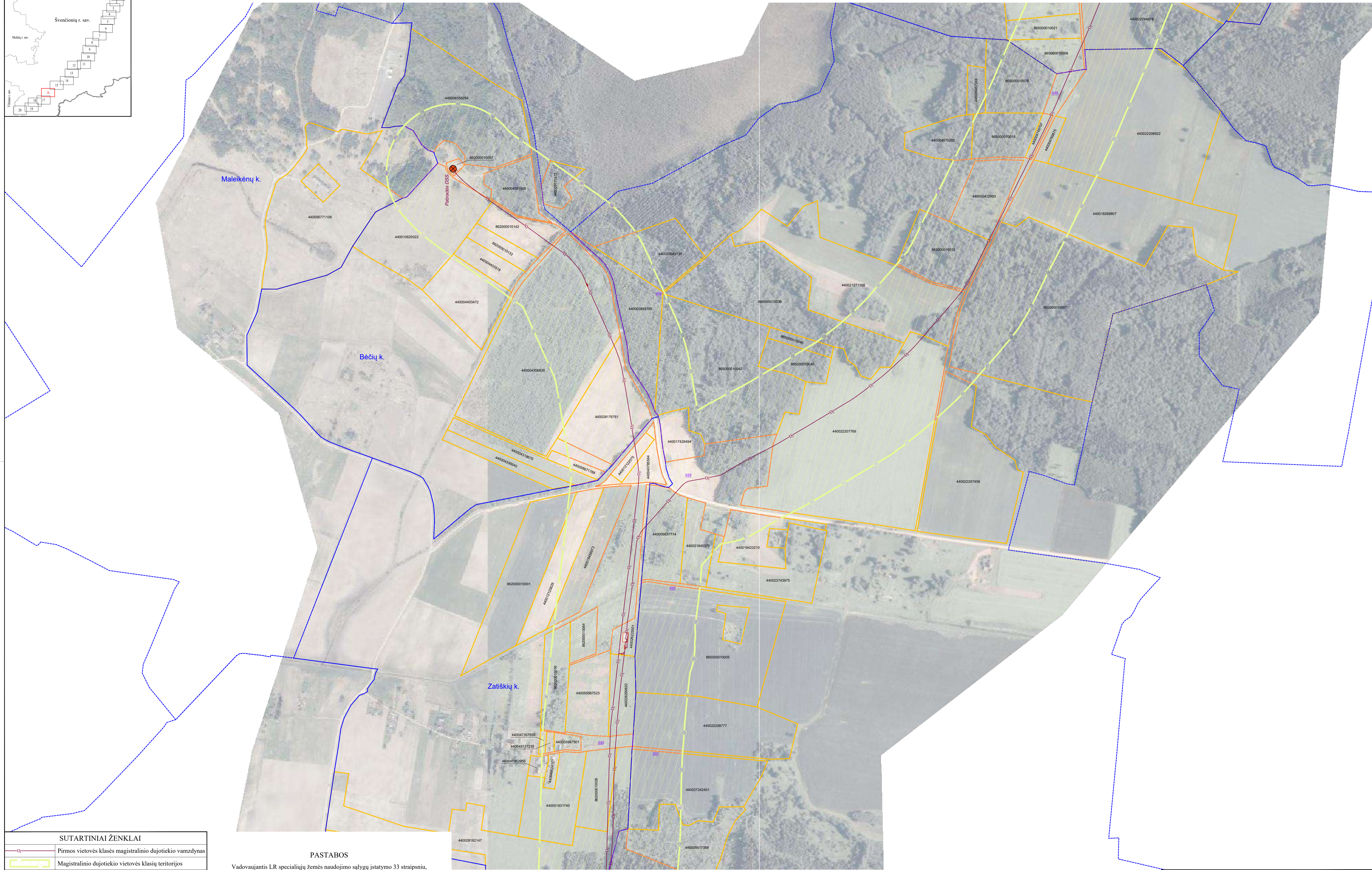
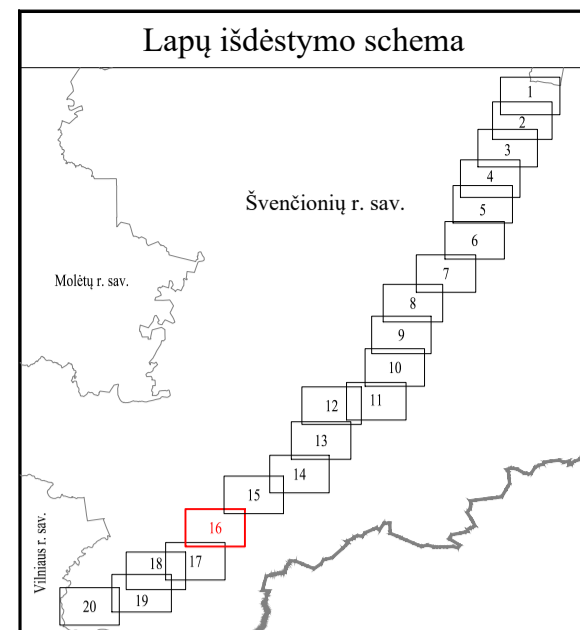
Plane rodomos bendros magistralinių dujotiekių vietovės klasių teritorijų ribos

Planas parengtas 2022-09-07 VĮ Registro centro duomenimis

Planas parengtas ortofotografinio žemėlapiu pagrindu:  
GDRLT C Nacionalinė žemės tarnyba prie ŽŪM, 2018  
GDRLT C Nacionalinė žemės tarnyba prie ŽŪM, 2020

		VALSTYBĖS ĮMONĖ REGISTRŲ CENTRAS	
Livio g. 25-101, 09320 Vilnius, tel. (8 5) 2688262, el. p. info@registrucentras.lt		Duomenys kaupiami ir saugomi Juridinių asmenų registre, kodas 124110246	
Pareigos	Parašas	Vardas ir pavardė	Data
Matininkas		Vilimas Gintalas	2022-10-12
Matininko kvalifikacijos pažymėjimo Nr. 2M-M-958			

# Švenčionių rajono savivaldybės teritorijoje esančių magistralinių dujotiekių vietovės klasių teritorijų planas M 1:5000



SUTARTINIAI ŽENKLAI	
	Pirmos vietovės klasės magistralinio dujotiekio vamzdynas
	Magistralinio dujotiekio vietovės klasių teritorijos
	Dujų skirstymo stotis
	Magistralinių dujotiekių aptvėrimų ribos
	Savivaldybės teritorijos riba
	Gyvenamosios vietovės
	Žemės sklypo riba
	Laisva valstybinė žemė

**PASTABOS**

Vadovaujantis LR specialiųjų žemės naudojimo sąlygų įstatymo 33 straipsniu, magistralinių dujotiekių vietovės klasių teritorija - išilgai magistralinio dujotiekio vamzdyno trasos esanti žemės juosta, kurios ribos yra po 200 metrų į abi puses nuo vamzdyno ašies ir 200 metrų atstumu nuo kraštinio jo taško.

Plane rodomos bendros magistralinių dujotiekių vietovės klasių teritorijų ribos

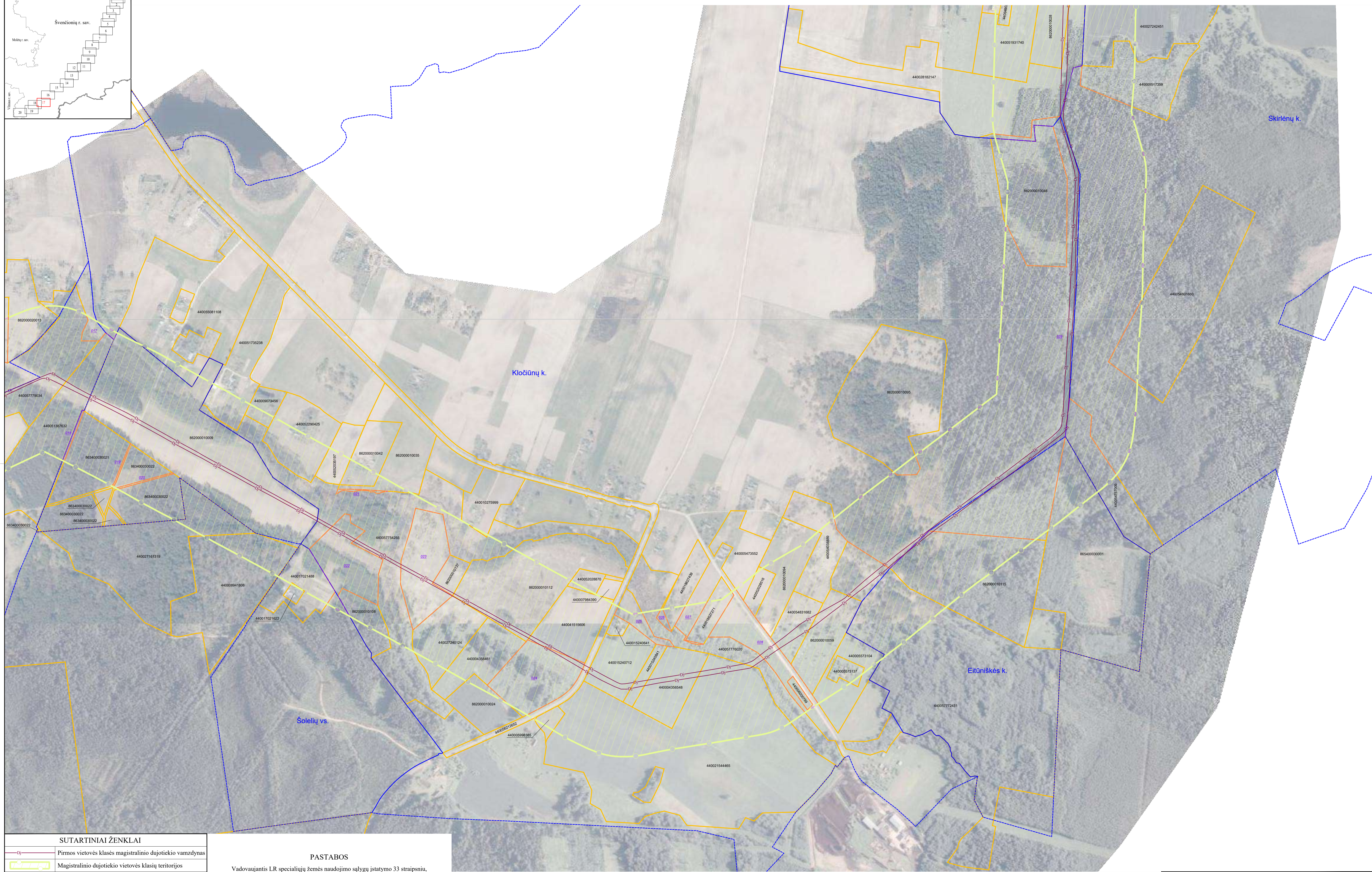
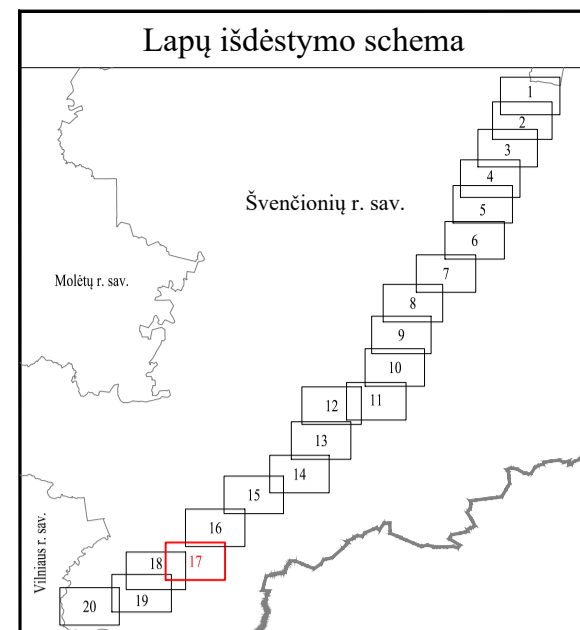
Planas parengtas 2022-09-07 VĮ Registro centro duomenimis

Planas parengtas ortofotografinio žemėlapiu pagrindu:  
GDRLT C Nacionalinė žemės tarnyba prie ŽŪM, 2018  
GDRLT C Nacionalinė žemės tarnyba prie ŽŪM, 2020

		VALSTYBĖS ĮMONĖ REGISTRŲ CENTRAS	
Livio g. 25-101, 09320 Vilnius, tel. (8 5) 2688262, el. p. info@registrucentras.lt		Duomenys kaupiami ir saugomi Juridinių asmenų registre, kodas 124110246	
Pareigos	Parašas	Vardas ir pavardė	Data
Matininkas		Vilimas Gintalas	2022-10-12
Matininko kvalifikacijos pažymėjimo Nr. 2M-M-958			



# Švenčionių rajono savivaldybės teritorijoje esančių magistralinių dujotiekių vietovės klasių teritorijų planas M 1:5000



SUTARTINIAI ŽENKLAI	
	Pirmos vietovės klasės magistralinio dujotiekio vamzdynas
	Magistralinio dujotiekio vietovės klasių teritorijos
	Dujų skirstymo stotis
	Magistralinių dujotiekių aptvėrimų ribos
	Savivaldybės teritorijos riba
	Gyvenamosios vietovės
	Žemės sklypo riba
	Laisva valstybinė žemė

**PASTABOS**

Vadovaujantis LR specialiųjų žemės naudojimo sąlygų įstatymo 33 straipsniu, magistralinių dujotiekių vietovės klasių teritorija - išilgai magistralinio dujotiekio vamzdyno trasos esanti žemės juosta, kurios ribos yra po 200 metrų į abiejų pusių nuo vamzdyno ašies ir 200 metrų atstumu nuo kraštinio jo taško.

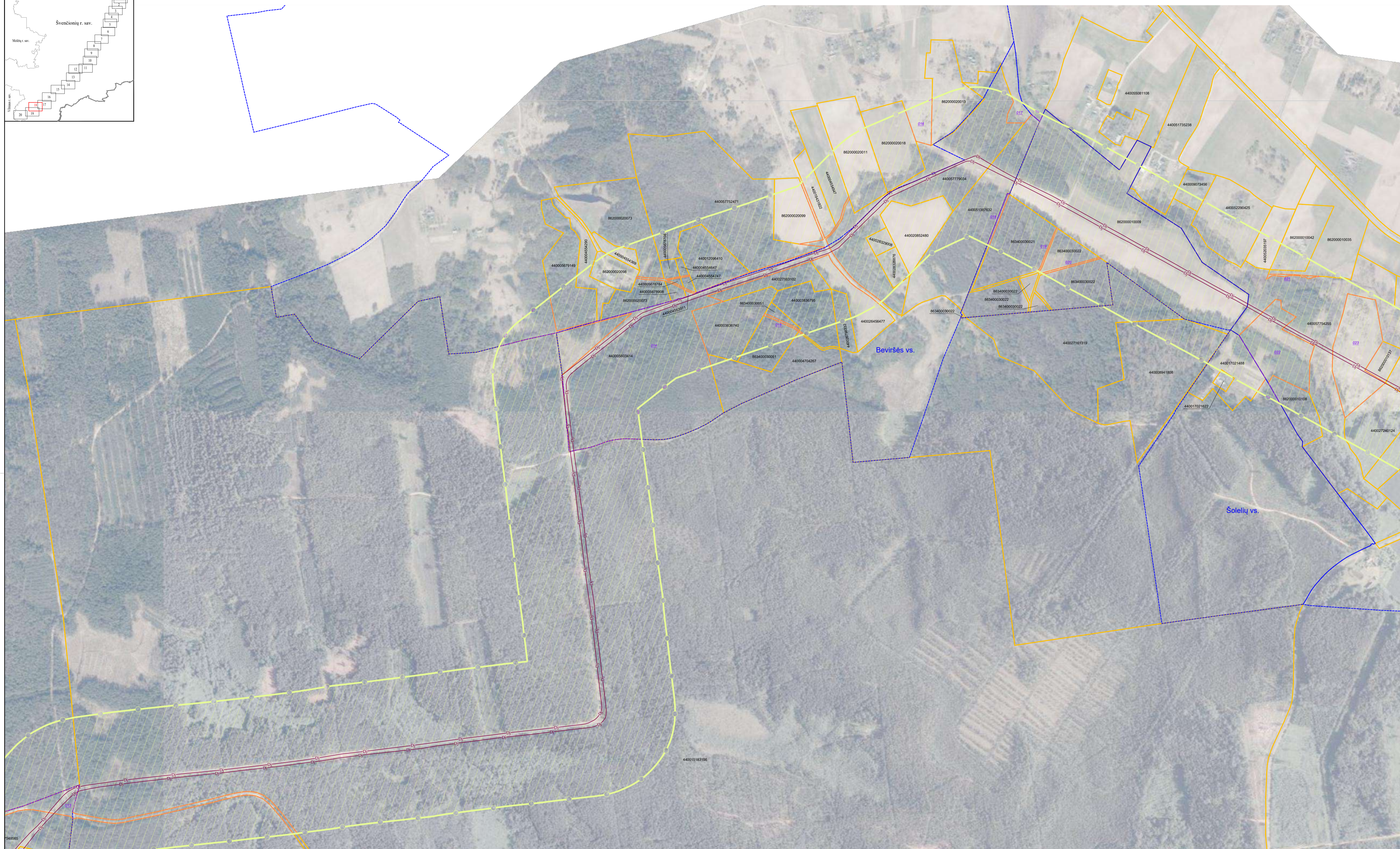
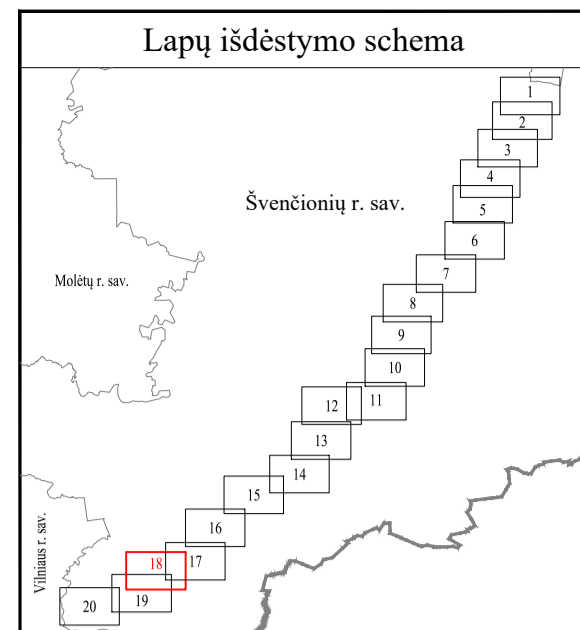
Plane rodomos bendros magistralinių dujotiekių vietovės klasių teritorijų ribos

Planas parengtas 2022-09-07 VĮ Registro centro duomenimis

Planas parengtas ortofotografinio žemėlapiu pagrindu:  
GDRLT C Nacionalinė žemės tarnyba prie ŽŪM, 2018  
GDRLT C Nacionalinė žemės tarnyba prie ŽŪM, 2020

VALSTYBĖS ĮMONĖ REGISTRŲ CENTRAS			
Livio g. 25-101, 09320 Vilnius, tel. (8 5) 2688262, el. p. info@registrucentras.lt Duomenys kaupiami ir saugomi Juridinių asmenų registre, kodas 124110246			
Pareigos	Parašas	Vardas ir pavardė	Data
Matininkas		Vilimas Gintalas	2022-10-12
Matininko kvalifikacijos pažymėjimo Nr. 2M-M-958			

# Švenčionių rajono savivaldybės teritorijoje esančių magistralinių dujotiekių vietovės klasių teritorijų planas M 1:5000



SUTARTINIAI ŽENKLAI	
	Pirmos vietovės klasės magistralinio dujotiekio vamzdynas
	Magistralinio dujotiekio vietovės klasių teritorijos
	Dujų skirstymo stotis
	Magistralinių dujotiekių aptvėrimų ribos
	Savivaldybės teritorijos riba
	Gyvenamosios vietovės
	Žemės sklypo riba
	Laisva valstybinė žemė

**PASTABOS**

Vadovaujantis LR specialiųjų žemės naudojimo sąlygų įstatymo 33 straipsniu, magistralinių dujotiekių vietovės klasių teritorija - išilgai magistralinio dujotiekio vamzdyno trasos esanti žemės juosta, kurios ribos yra po 200 metrų į abi puses nuo vamzdyno ašies ir 200 metrų atstumu nuo kraštinių jo taškų.

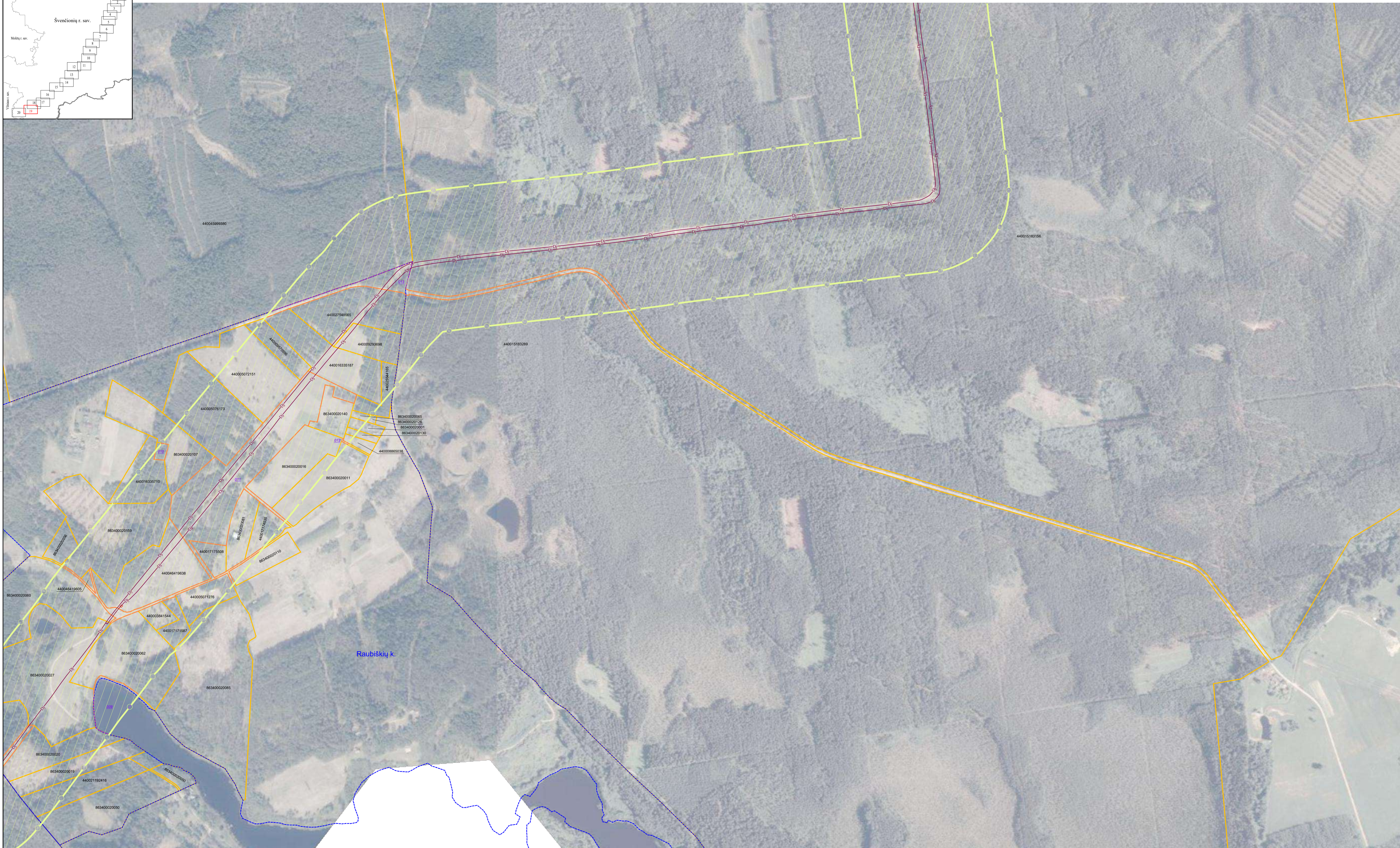
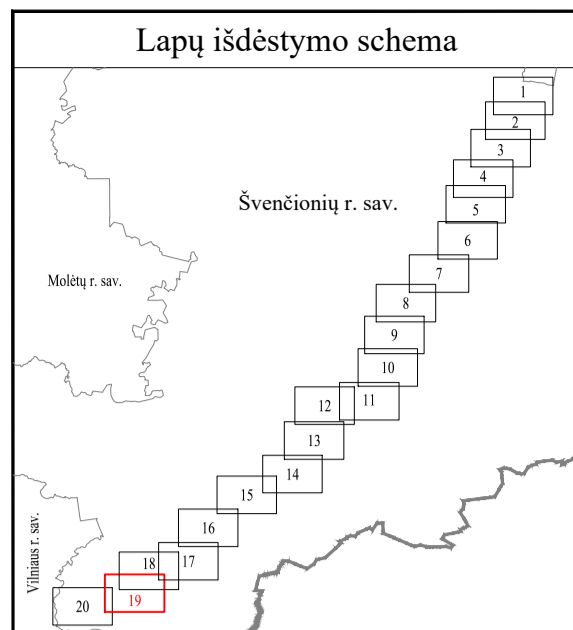
Plane rodomos bendros magistralinių dujotiekių vietovės klasių teritorijų ribos

Planas parengtas 2022-09-07 VĮ Registro centro duomenimis

Planas parengtas ortofotografinio žemėlapiu pagrindu:  
GDRLT C Nacionalinė žemės tarnyba prie ŽŪM, 2018  
GDRLT C Nacionalinė žemės tarnyba prie ŽŪM, 2020

VALSTYBĖS ĮMONĖ REGISTRŲ CENTRAS			
Livio g. 25-101, 09320 Vilnius, tel. (8 5) 2688262, el. p. info@registrucentras.lt Duomenys kaupiami ir saugomi Juridinių asmenų registre, kodas 124110246			
Pareigos	Parašas	Vardas ir pavardė	Data
Matininkas		Vilimas Gintalas	2022-10-12
Matininko kvalifikacijos pažymėjimo Nr. 2M-M-958			

# Švenčionių rajono savivaldybės teritorijoje esančių magistralinių dujotiekių vietovės klasių teritorijų planas M 1:5000



SUTARTINIAI ŽENKLAI	
	Pirmos vietovės klasės magistralinio dujotiekio vamzdynas
	Magistralinio dujotiekio vietovės klasių teritorijos
	Dujų skirstymo stotis
	Magistralinių dujotiekių aptvėrimų ribos
	Savivaldybės teritorijos riba
	Gyvenamosios vietovės
	Žemės sklypo riba
	Laisva valstybinė žemė

**PASTABOS**

Vadovaujantis LR specialiųjų žemės naudojimo sąlygų įstatymo 33 straipsniu, magistralinių dujotiekių vietovės klasių teritorija - išilgai magistralinio dujotiekio vamzdyno trasos esanti žemės juosta, kurios ribos yra po 200 metrų į abi puses nuo vamzdyno ašies ir 200 metrų atstumu nuo kraštinio jo taško.

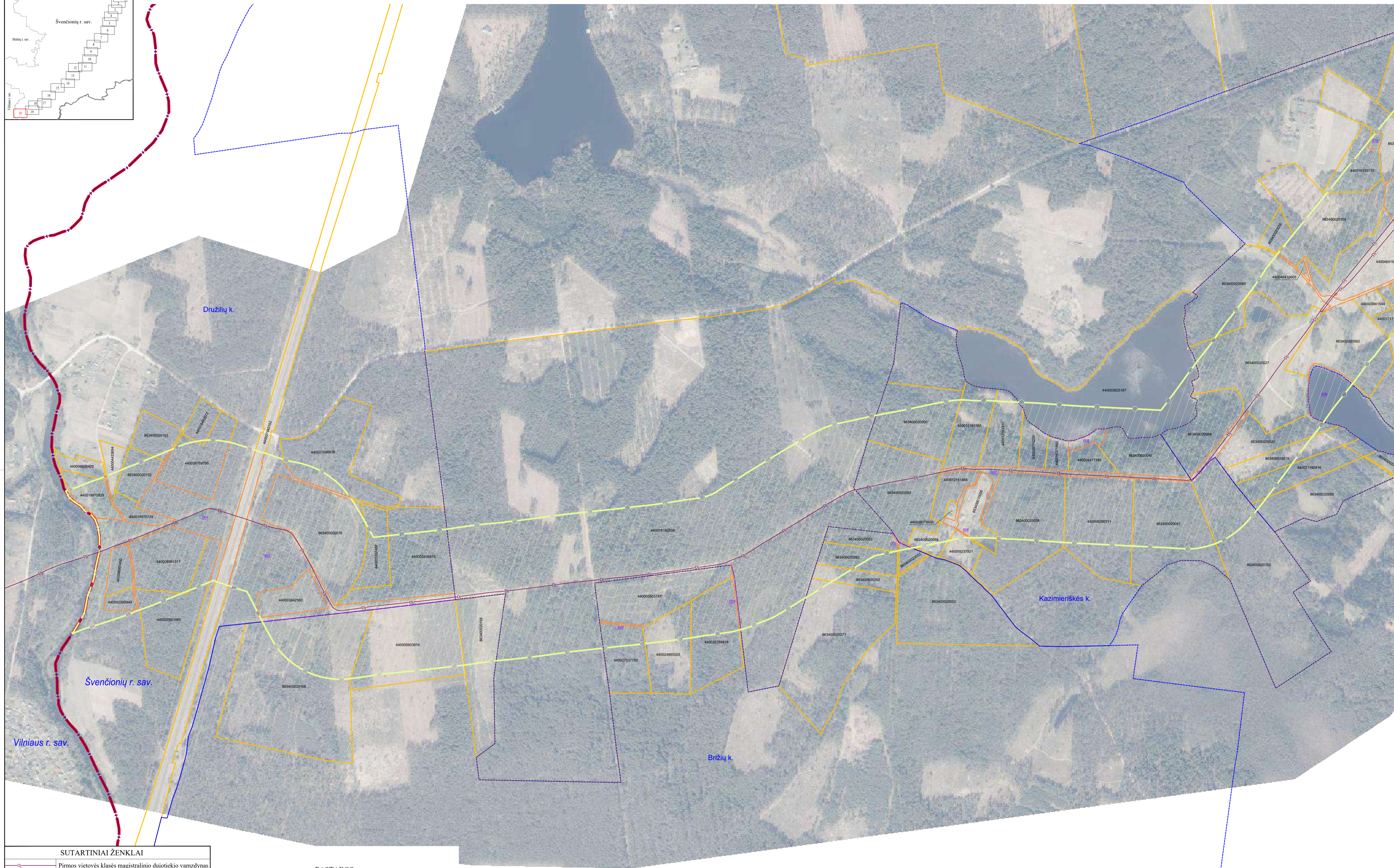
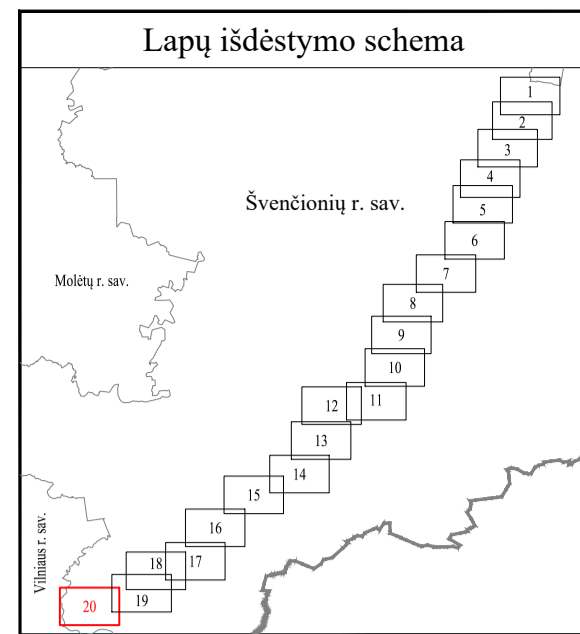
Plane rodomos bendros magistralinių dujotiekių vietovės klasių teritorijų ribos

Planas parengtas 2022-09-07 VĮ Registro centro duomenimis

Planas parengtas ortofotografinio žemėlapiu pagrindu:  
GDRLT C Nacionalinė žemės tarnyba prie ŽŪM, 2018  
GDRLT C Nacionalinė žemės tarnyba prie ŽŪM, 2020

VALSTYBĖS ĮMONĖ REGISTRŲ CENTRAS			
Livio g. 25-101, 09320 Vilnius, tel. (8 5) 2688262, el. p. info@registrucentras.lt Duomenys kaupiami ir saugomi Juridinių asmenų registre, kodas 124110246			
Parėigos	Parašas	Vardas ir pavardė	Data
Matininkas		Vilimas Gintalas	2022-10-12
Matininko kvalifikacijos pažymėjimo Nr. 2M-M-958			

Švenčionių rajono savivaldybės teritorijoje esančių magistralinių dujotiekių vietovės klasių teritorijų planas M 1:5000



SUTARTINIAI ŽENKLAI	
	Pirmos vietovės klasės magistralinio dujotiekio vamzdynas
	Magistralinio dujotiekio vietovės klasių teritorijos
	Dujų skirstymo stotis
	Magistralinių dujotiekių aptvėrimų ribos
	Savivaldybės teritorijos riba
	Gyvenamosios vietovės
	Žemės sklypo riba
	Laisva valstybinė žemė

**PASTABOS**  
 Vadovaujantis LR specialiųjų žemės naudojimo sąlygų įstatymo 33 straipsniu, magistralinių dujotiekių vietovės klasių teritorija - išilgai magistralinio dujotiekio vamzdyno trasos esanti žemės juosta, kurios ribos yra po 200 metrų į abi puses nuo vamzdyno ašies ir 200 metrų atstumu nuo kraštinių jo taškų.  
 Plane rodomos bendros magistralinių dujotiekių vietovės klasių teritorijų ribos.  
 Planas parengtas 2022-09-07 VĮ Registro centro duomenimis.  
 Planas parengtas ortofotografinio žemėlapiu pagrindu:  
 GDRLT C Nacionalinė žemės tarnyba prie ŽŪM, 2018  
 GDRLT C Nacionalinė žemės tarnyba prie ŽŪM, 2020

VALSTYBĖS ĮMONĖ REGISTRŪ CENTRAS			
Livio g. 25-101, 09320 Vilnius, tel. (8 5) 2688262, el. p. info@registrucentras.lt Duomenys kaupiami ir saugomi Juridinių asmenų registre, kodas 124110246			
Paršas	Vardas ir pavardė	Data	
Matininkas	Vilimas Gintalas	2022-10-12	
Matininko kvalifikacijos pažymėjimo Nr. 2M-M-958			