ŠVENČIONIŲ MIESTO NAUJŲ URBANIZUOJAMŲ TERITORIJŲ FUNKCINIŲ ZONŲ DETALUSIS PLANAS

TERITORIJOS TVARKYMO IR NAUDOJIMO REŽIMŲ BRĖŽINYS

ZONA NR. 1
M 1: 1 000

ŠVENČIONIŲ MIESTO BENDROJO PLANO TERITORINIŲ REGLAMENTŲ PAGRINDINIO BRĖŽINIO SPRENDINIŲ IŠTRAUKA

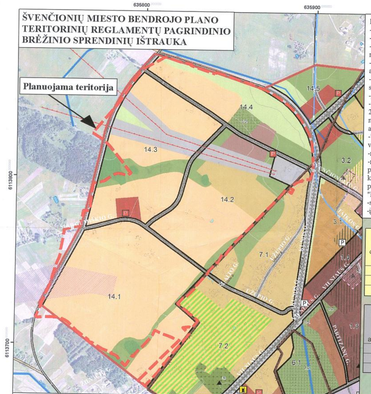

PASTABOS:
-detaliojo plano sprendiniai atitinka 2009 m. lapkričio 26 d. Tarybos sprendimu Nr. T-154 patvirtintą Švenčionių miesto teritorijos bendrąjį planą;
-projektuojamų sklypų linijų ilgiai, servitutai, aprėpiamai ir žemės sklypų naudojimo sąlygos tikslinamos atliekant sklypų kadastrinius matavimus;
-detaliajame plane pateiktos statomų statinių zonos ribos gali būti koriguojamos techniniame projekte, išlaikant normatyvinius atstumus tarp pastatų, sklypų ribų, želdinių, inžinerinių tinklų ir įrenginių;
-rengiant pastatų techninius projektus atstumai nuo sklypų ribų turi būti tikslinami pagal STR 2.02.09:2005 "Vienbučiai gyvenamieji pastatai" reikalavimus atsižvelgiant į projektuojamo pastato aukštį;
-naujai projektuojamų sklypų vandentiekio, nuotekų ir lietaus tinklai bus jungiami į centralizuotą Švenčionių miesto vandens tiekimo ir nuotekų tvarkymo sistemą, inžinerinių tinklų prijungimas turi būti tikslinamas pagal išduotas technines sąlygas rengiant pastatų techninius projektus;
-gaisrų gesinimas vyks iš centralizuoto vandentiekio. Sprendiniai tikslinamai techniniame projekte;
-prisijungimas prie elektros tinklų bus vykdomas pagal AB „LESTO" Ūkinės veiklos elektros tinklo valdymo departamento tinklo plėtros skyriaus 2011 m. rugsėjo 23 d. išduotomis planavimo sąlygomis Nr. 47010/TS/310. Prisijungimo schema bus tikslinama rengiant techninį projektą (je metu nustatius, kad elektros kabeliai bus tiesiami per kitus privačius ar viešosjamas žemės sklypus, būtina įstatymu nustatyta tvarka gauti tų sklypų savininkų ar nuomininkų sutikimas;
-"Dujų skirstymo stoties, dujotiekio atšakų į Švenčionių ir Švenčionėlių miestus ir dujotiekio skirstomųjų tinklų specialiojo plano" numatytas tiesti (d160) vidutinio slėgio (5 bar) dujotekis. Teritorijos dujofikavimo klausima turi būti sprendžiamas atvedus tinklus į planuojamą teritoriją;
-nutiesus inžerinius tinklus į sklypų registro dokumentus turi būti įrašyti apribojimai nuo jų;
-maž.aukštėlių gyvenamųjų namų statybos sklypuose ne mažiau 25 proc. neuždengtto ploto palieka želdinams (įskaitant vejas ir gėlynus); prekybos, paslaugų ir pramonės objektų statybos sklypuose - ne mažiau 15 proc.; bendro lavinimo mokyklos sklype - ne mažiau 50 proc.; siaisiekimo ir inžinerinių komunikacijų aptarnavimo objektų statybos sklypuose - ne mažiau 12 proc. Siaisiekimo ir inžinerinių tinklų koridorių sklypuose želdynų plotas normuojamas pagal STR 2.06.01:1999 "Miestų, miestelių ir kaimų siaisiekimo sistemos". Rengiant techninius projektus būtina vadovautis STR 2007.12.21 Nr. D1-694 "Dėl atskirųjų rekreacinės paskirties želdynų plotų normų ir priklausomųjų želdynų normų (plotų) nustatymo tvarkos aprašo patvirtinimo";
-sklypo savininkas turi užtikrinti greta esančių sklypų drėnažo veikimą, jei tai priklauso nuo jo sklype nutiesiamo drenažo;
-žvažiavimų/išvažiavimų vieta kraštinėje iš gyvenamosios/komercinės/visuomeninės teritorijos sklypų parenkama techninių projektų rengimo metu.

Gyvenamosios teritorijos/Vienbučių ir dvibučių gyvenamųjų pastatų statybos	
G/G1	10
0,20	0,40
25	-

Komercinės paskirties objektų teritorijos/ Prekybos, paslaugų ir pramonės objektų statybos	
K/K1	15
0,40	2,00
15	-

Visuomeninės paskirties teritorijos/Mokslo, kultūros, sporto ir gydymo paskirties pastatų bei statinių statybos	
V/V3	15
0,40	2,00
50	-

Rekreacinių miškų sklypai	
M/M2	-
-	-
-	-

Inžinerinės infrastruktūros teritorijos/Suaisiekimo ir inžinerinių komunikacijų aptarnavimo objektų statybos	
I/I1	
0,50	0,50
12	-

Inžinerinės infrastruktūros teritorijos/Suaisiekimo ir inžinerinių tinklų koridoriams	
I/I2	-
-	-
-	-

Atskirųjų želdynų teritorijos/Rekreacinės paskirties želdynų	
E/E1	-
-	-
-	-

Atskirųjų želdynų teritorijos/Apsauginės ir ekologinės paskirties želdynų	
E/E3	-
-	-
-	-

Kiti žemės tūkio paskirties žemės sklypai	
Z/Z4	-
-	-
-	-

PLANUOJAMŲ GATVIŲ SKERSINIAI PJŪVIAI

1. C2 kategorijos gatvės (be dviračių takų) skersinis pjūvis

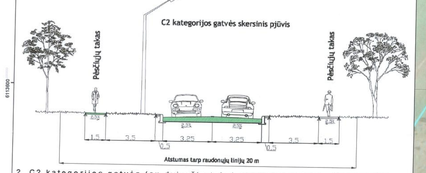

2. C2 kategorijos gatvės (su dviračių taku) skersinis pjūvis - Margumiškio g. ir jungtis su nauja vakarine gatve

3. D kategorijos gatvės (be dviračių takų) skersinis pjūvis - kitos gatvės

SUDERINTA
VI „Vilniaus regionas" Lietuvos geodezinių tyrimų centras
(Institucijos pavadinimas arba vardas ir pavardė)
Parengtų sąlygų galiojimo laikotarpis iki 2014-12-31
Gediminas Kadžiulis
(Vardas, pavardė, pareigos)
2013-09-23
Nr. 2-2-7146

SUTARTINIAI ŽENKLAI:

- Planuojamos teritorijos ribos
- Švenčionių miesto administracinės ribos
- Esami pastatai
- Esami vandens telkiniai
- Įregistruotų žemės sklypų ribos
- Miškas (pagal Valstybinės miškų tarnybos patiektus duomenis)
- Gamtinis karkasas
- Esamos servitutas
- Švenčionių miesto teritorijos bendrųjų planų suplanuotas uždėkloju/naujo vakarinė gatvė

Esama susisiekimo infrastruktūra:
- Krašto kelias Nr. 111, kelio juosta (22 m) bei apsaugos zona (50 m)
- Margumiškių gatvė

Esama inžinerinė infrastruktūra:
- Transformatorinė pastotė
- Vidutinės ir aukštos įtampos elektros linija (35 kV-apsaugos zona po 15 m; 110 kV-apsaugos zona po 20 m)
- Žemos įtampos elektros linija (0,4 kV-apsaugos zona po 2 m; 10 kV-apsaugos zona po 10 m)
- Melioracijos sistema (drenažo sudėtyje), kanlų diametras ≤125 mm apsaugos zona 15 m)
- Telekomunikacijų tinklai (apsaugos zona po 2 m)
- Vandentiekio tinklai (apsaugos zona po 5 m)
- Nuotekų tinklai (apsaugos zona po 5 m)
- Lietaus tinklai (apsaugos zona po 5 m)
- Plačiajuosčio interneto kabelis

Pagal "Dujų skirstymo stoties, dujotiekio atšakų į Švenčionių ir Švenčionėlių miestus ir dujotiekio skirstomųjų tinklų specialųjį planą":
- Dujotiekio tinklai

DETALIOJO PLANO SPRENDINIAI:
- Gatvių raudonosios linijos
- Naikinamų žemės sklypų ribos

ESAMŲ ŽEMĖS SKLYPŲ PASKIRTIS/BŪDAS:
- G — Kitų/gyvenamosios teritorijos
- Z — Žemės tūkio

FORMUOJAMŲJŲ ŽEMĖS SKLYPŲ PASKIRTIS/BŪDAS/POBŪDIS:
- G/G1 — Kitų/gyvenamosios teritorijos/vienbučių ir dvibučių gyvenamųjų pastatų statybos
- K/K1 — Kitų/komercinės paskirties objektų teritorijos/ prekybos, paslaugų ir pramonės objektų statybos
- V/V1 — Kitų/visuomeninės paskirties teritorijos/mokslo, kultūros sporto ir gydymo paskirties pastatų bei statinių statybos
- I/I1 — Kitų/inžinerinės infrastruktūros teritorijos/suaisiekimo ir inžinerinių komunikacijų aptarnavimo objektų statybos
- I/I2 — Kitų/inžinerinės infrastruktūros teritorijos/suaisiekimo ir inžinerinių tinklų koridoriams
- E/E1 — Kitų/atskirųjų želdynų teritorijos/rekreacinės paskirties želdynų
- E/E3 — Kitų/atskirųjų želdynų teritorijos/apsauginės ir ekologinės paskirties želdynų
- M/M2 — Miškų ūkio/rekreacinių miškų sklypai
- Z/Z4 — Žemės ūkio/kitė žemės tūkio paskirties žemės sklypai

PRIVALOMIEJI TERITORIJOS TVARKYMO IR NAUDOJIMO REŽIMAI:

n/m
- 1-teritorijos (žemės sklypo) naudojimo būdas ir (ar) pobūdis
- 2-leistinas pastatų aukštis (metrais)
- 3-leistinas žemės sklypo užstatymo tankumas
- 4-leistinas žemės sklypo užstatymo intensyvumas
- a-griežtaisuomiejė želdynai (procentais)

SUDERINTA
LITGRID AB
2013-09-23 Nr. 20-
(Institucijos pavadinimas arba vardas ir pavardė)

- Statybos riba
- Statomų statinių zona

PAPILDOMI TVARKYMO IR NAUDOJIMO REŽIMAI:
- Planuojami įvažiavimai į sklypus

Planuojama inžinerinė infrastruktūra:
- Antrinių žaliųjų surinkimo konteinerių aikštelė (tūkiosjamos atliekos - atskiri konteineriai stiklui, popierui, plastmasei)
- Planuojama 10/0,4 kV modulinė tranzitinė transformatorinė ir jos apsaugos zona (10 m)
- Vieta įvadinei elektros apskaitos spintai
- Elektros tinklai
- Vandentiekio tinklai*

*Že pagrindinės paskirties nagrinėjamosiose teritorijose suplanuotas vandentiekis turi būti tinkamas ir gaisrams gesinti. Vandentiekio tinklasose gaisrams gesinti turi būti numojamai antžeminiai gaisriniai hidrantai kas 200 m. Jei nėra galimybės jų įrengti, gali būti suprojektuoti ir įrengti požeminiai gaisriniai hidrantai. Vandentiekio linjose reikalingos statyti gaisrinių hidrantų skaičius yra nustatomas (rentinus vandens debitą (poveikį) gesinti gesinti. Vandentiekio tinklu, kurioose gali būti įrengiami gaisriniai hidrantai, skersmuo turi būti ne mažesnis kaip 100 mm.

- Nuotekų tinklai
- Lietaus tinklai

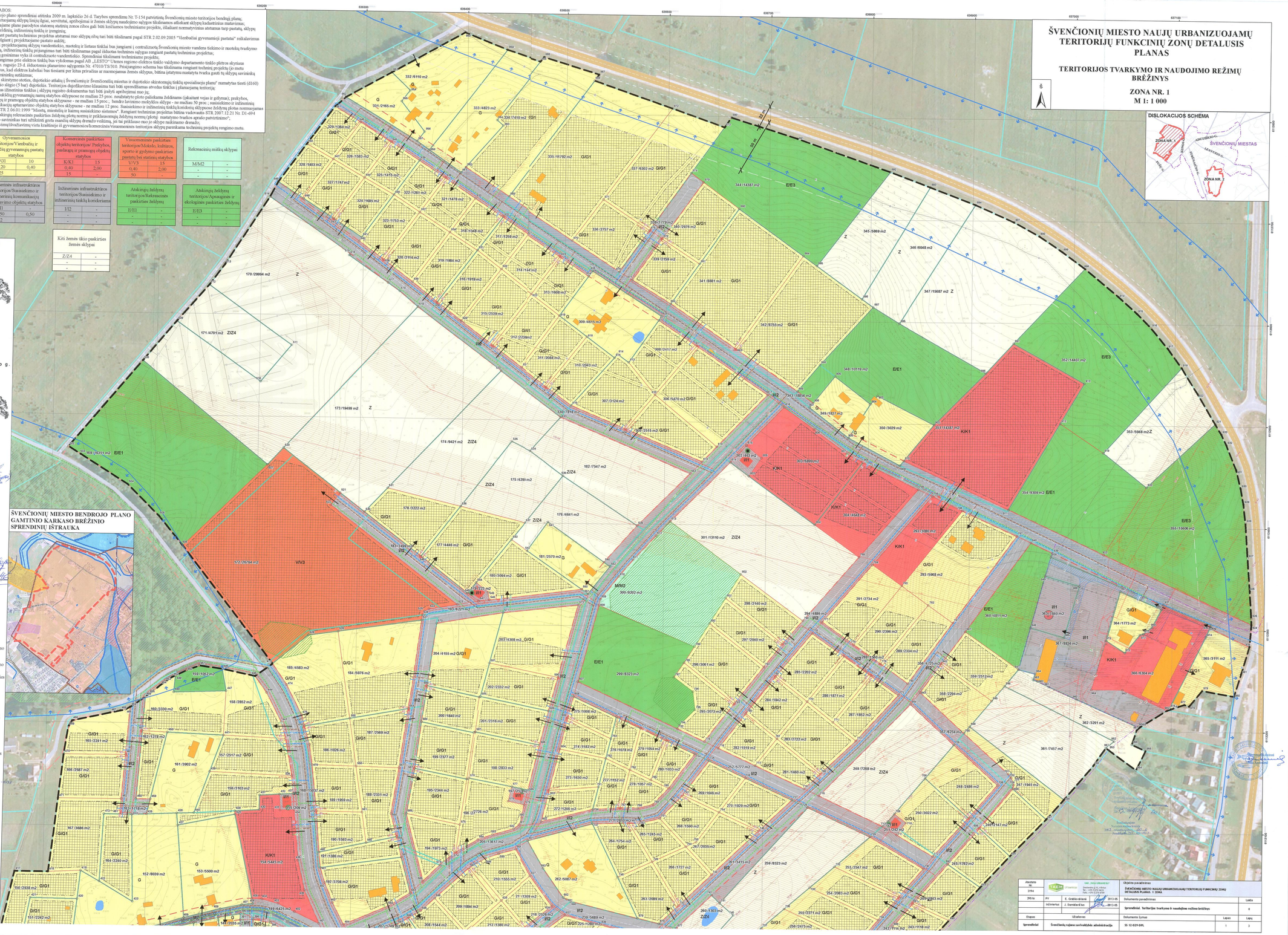

Akstatto Nr.	UAB „NAŽA URBANISTAI" Smėlės g. 12, 44264 Kaunas, Lietuva Faks.: (+370) 37 374 499			Objekto pavadinimas	
2194				ŠVENČIONIŲ MIESTO NAUJŲ URBANIZUOJAMŲ TERITORIJŲ FUNKCINIŲ ZONŲ DETALIOSIOS PLANAS. I ZONA	
2951b	PV	E. Grabliūkėnas	2013-05	Dokumento pavadinimas	Laida
	Inžinierius	J. Dambrauskas	2013-05	Sprendinial. Teritorijos tvarkymo ir naudojimo režimo brėžinys	0
Etapas		Užsakovas		Dokumento žymuo	Lapai / Lapų
Sprendinial		Švenčionių rajono savivaldybės administracija		SS 12-029-DPL	1 / 3

ŠVENČIONIŲ MIESTO NAUJŲ URBANIZUOJAMŲ TERITORIJŲ FUNKCINIŲ ZONŲ DETALUSIS PLANAS

TERITORIJOS TVARKYMO IR NAUDOJIMO REŽIMŲ BRĖŽINYS

ZONA NR. 1

M 1: 1 000

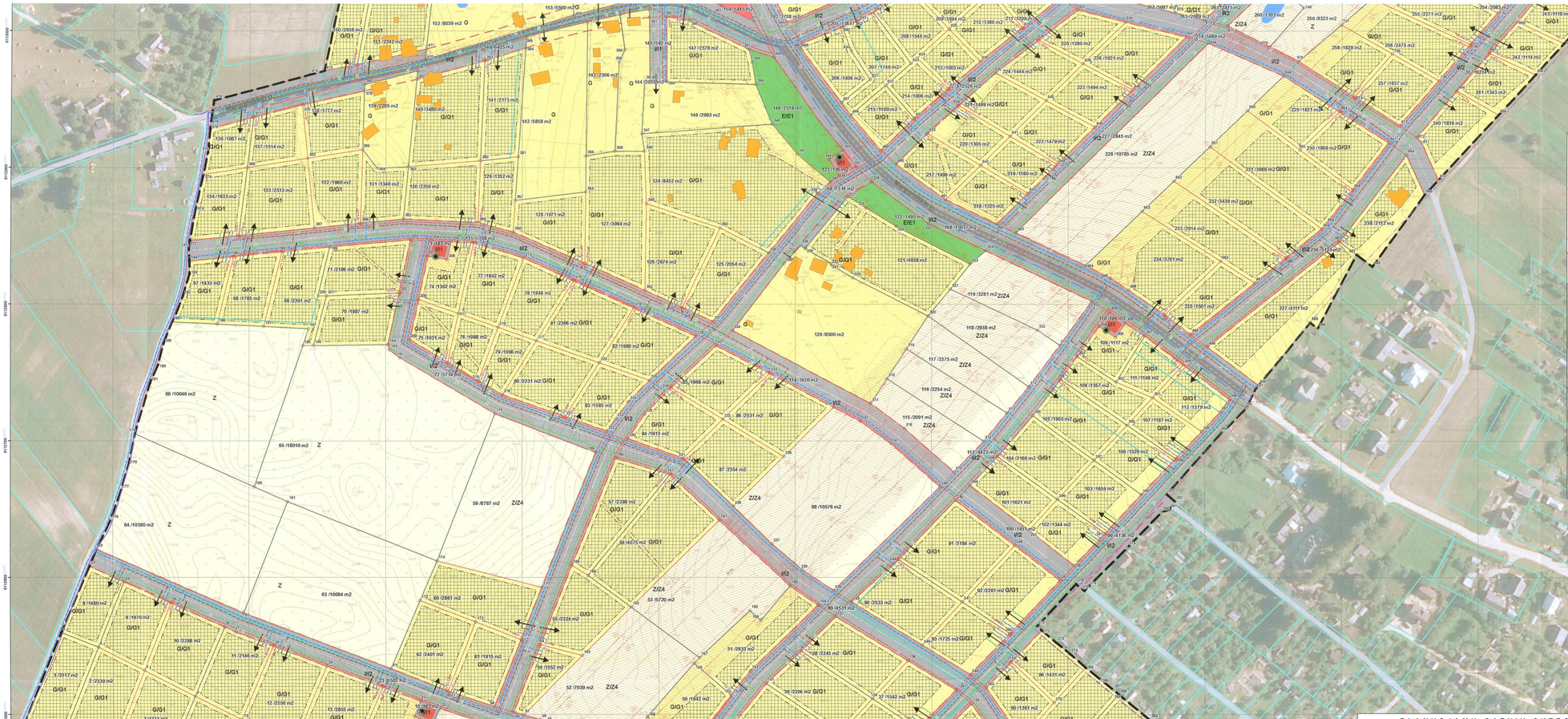

DISLOKACIJOS SCHEMA

ŠVENČIONIŲ MIESTO BENDROJO PLANO GAMTINIO KARKASO BRĖŽINIO SPRENDINIŲ IŠTRAUKA

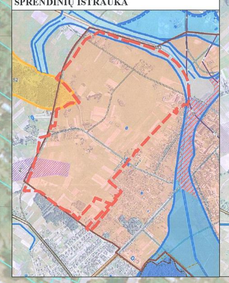

ŠVENČIONIŲ MIESTO BENDROJO PLANO TERITORINIŲ REGLAMENTŲ PAGRINDINIO BRĖŽINIO SPRENDINIŲ IŠTRAUKA

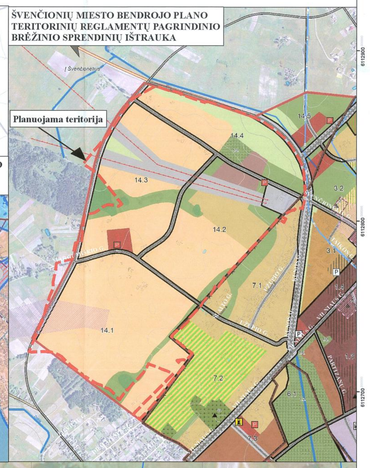

Gyvenamosios teritorijos/Vienbučių ir dvibučių gyvenamųjų pastatų statybos	
G/G1	10
0,20	0,40
25	-

Komercinės paskirties objektų teritorijos/ Prekybos, paslaugų ir pramonės objektų statybos	
K/K1	15
0,40	2,00
15	-

Visuomeninės paskirties teritorijos/Mokslo, kultūros, sporto ir gydymo paskirties pastatų bei statinių statybos	
V/V3	15
0,40	2,00
50	-

Atskirųjų želdynų teritorijos/Rekreacinės paskirties želdynų	
E/E1	-
-	-
-	-

Atskirųjų želdynų teritorijos/Apsauginės ir ekologinės paskirties želdynų	
E/E3	-
-	-
-	-

Rekreacinių miškų sklypai	
M/M2	-
-	-
-	-

Inžinerinės infrastruktūros teritorijos/Susisiekimo ir inžinerinių komunikacijų aptarnavimo objektų statybos	
I/I1	5
0,50	0,50
12	-

Inžinerinės infrastruktūros teritorijos/Susisiekimo ir inžinerinių tinklų koridoriams	
I/I2	-
-	-
-	-

Kiti žemės ūkio paskirties žemės sklypai	
Z/Z4	-
-	-
-	-

PASTABOS:
-detaliojo plano sprendiniai atitinka 2009 m. lapkričio 26 d. Tarybos sprendimu Nr. T-154 patvirtintą Švenčionių miesto teritorijos bendrąjį planą;
-projektuojamų sklypų linijų ilgiai, servitutai, apribojimai ir žemės sklypų naudojimo sąlygos tikslinamos atliekant sklypų kadastrinius matavimus;
-detaliajame plane parodytos statomų statinių zonos ribos gali būti koreguojamos techniniame projekte, išlaikant normatyvinius atstumus tarp pastatų, sklypų ribų, želdinių, inžinerinių tinklų ir įrenginių;
-rengiant pastatų techninius projektus atstumai nuo sklypų ribų turi būti tikslinami pagal STR 2.02.09:2005 "Vienbučiai gyvenamieji pastatai" reikalavimus atsižvelgiant į projektuojamo pastato aukštį;
-naujai projektuojamų sklypų vandentiekio, nuotekų ir lietaus tinklai bus jungiami į centralizuotą Švenčionių miesto vandens tiekimo ir nuotekų tvarkymo sistemą, inžinerinių tinklų prijungimas turi būti tikslinamas pagal išduotas technines sąlygas rengiant pastatų techninius projektus;
-gaisrų gesinimas vyks iš centralizuoto vandentiekio. Sprendiniai tikslinami techniniame projekte;
-prisijungimas prie elektros tinklų bus vykdomas pagal AB „LESTO" Ukmės regiono elektros tinklo valdymo departamento tinklo plėtros skyriaus 2011 m. rugsėjo 23 d. išduotomis planavimo sąlygomis Nr. 47010/TS/310. Prisijungimo schema bus tikslinama rengiant techninį projektą (jo metu nustatoliu, kad elektros kabeliai bus tiesiami per kitus privačius ar nacionaliniu žemės sklypus, būtina įstatymu nustatyta tvarka gauti tų sklypų savininkių ar naudotinkių sutikimas;
-"Dujų skirstymo stoties, dujotiekio atšakų į Švenčionių ir Švenčionėlių miestus ir dujotiekio skirstomųjų tinklų specialiojo plano" numatytas tiesti (d160) vidutinio slėgio (5 bar) dujotiekis. Teritorijos dujofikavimo klausima turi būti sprendžiamas atvedus tinklus į planuojamą teritoriją;
-esitesus šilnetrinius tinklus į sklypą registro dokumentu turi būti įrašyti apribojimai nuo jų;
-užtaisančiųjų gyvenamųjų namų statybos sklypuose ne mažiau 25 proc. neužstatyto ploto nuo želdinamą želdinamas (išskaitant vejas ir gėlyna); prekybos, paslaugų ir pramonės objektų statybos sklypuose - ne mažiau 15 proc.; bendro lavinimo mokyklos sklype - ne mažiau 50 proc.; susisiekimo ir inžinerinių komunikacijų aptarnavimo objektų statybos sklypuose - ne mažiau 12 proc. Susisiekimo ir inžinerinių tinklų koridorių sklypuose želdynų plotas normavojamas pagal STR 2.06.01:1999 "Miestų, miestelių ir kaimų susisiekimo sistemos". Rengiant techninius projektus būtina vadovauta STR 2007.12.21 Nr. D1-694 "Dėl atskirųjų rekreacinės paskirties želdynų plotų normų ir priklausomųjų želdynų normų (plotų) nustatymo tvarkos aprašo patvirtinimo";
-sklypo savininkas turi užtikrinti gera esamžiu sklypų drėnažo veikimą, jei tai prikiliauso nuo jo sklypo naikinamo drenažo;
-gyvaivimų/šviežiaivimų vieta kraštinėje ši gyvenamosios/komercinės/visuomeninės teritorijos sklypų parnkamą techninių projektų rengimo metu.

PLANUOJAMŲ GATVIŲ SKERSINIAI PJŪVIAI

1. C2 kategorijos gatvės (be dviračių takos) skersinis pjūvis

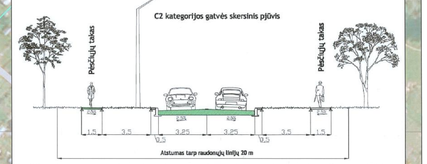

2. C2 kategorijos gatvės (su dviračių taku) skersinis pjūvis - Margumiškio g. ir jungtis su nauja vakarine gatve

3. D kategorijos gatvės (be dviračių tako) skersinis pjūvis - kitos gatvės

SUTARTINIAI ŽENKLAI:

- Planuojamos teritorijos ribos
- Švenčionių miesto administracinės ribos
- Esami pastatai
- Esami vandens telkiniai
- Įregistruotų žemės sklypų ribos
- Gamtinis karkasas
- Miškas (pagal Valstybinės miškų tarnybos pateiktus duomenis)
- Švenčionių miesto teritorijos bendrasiu planu suplanuotas aplinkkelis/naujas vakarinė gatvė

Esama susisiekimo infrastruktūra:

- Margumiškių gatvė

Esama inžinerinė infrastruktūra:

- Transformatorinė pastotė
- Aukštos įtampos elektros linija (35 kV-apsaugos zona po 15 m; 110 kV-apsaugos zona po 20 m)
- Žemos įtampos elektros linija (0,4 kV-apsaugos zona po 2 m; 10 kV-apsaugos zona po 10 m)
- Melioracijos sistema
- Dremažo rinktuvų, kurių diametras ≤125 mm apsaugos zona (15 m)
- Šilumos tinklai
- Telekomunikacijų tinklai
- Plačiajuosčio interneto kabelis
- Vandentiekio tinklai
- Nuotekų tinklai
- Lietaus tinklai

FORMUOJAMŲ ŽEMĖS SKLYPŲ PASKIRTIS/BŪDAS/POBŪDIS:

G/G1	Kita/gyvenamosios teritorijos/vienbučių ir dvibučių gyvenamųjų pastatų statybos
K/K1	Kita/komercinės paskirties objektų teritorijos/ prekybos, paslaugų ir pramonės objektų statybos
V/V1	Kita/visuomeninės paskirties teritorijos/mokslo, kultūros sporto ir gydymo paskirties pastatų bei statinių statybos
I/I1	Kita/inžinerinės infrastruktūros teritorijos/susisiekimo ir inžinerinių komunikacijų aptarnavimo objektų statybos
I/I2	Kita/inžinerinės infrastruktūros teritorijos/susisiekimo ir inžinerinių tinklų koridoriams
E/E1	Kita/atskirųjų želdynų teritorijos/rekreacinės paskirties želdynų
E/E3	Kita/atskirųjų želdynų teritorijos/apsauginės ir ekologinės paskirties želdynų
M/M2	Miškų ūkio/rekreacinių miškų sklypai
Z/Z4	Žemės ūkio/kitė žemės ūkio paskirties žemės sklypai

PRIVALOMIEJI TERITORIJOS TVARKYMO IR NAUDOJIMO REŽIMAI:

n/m — n-sklypo numeris; m-sklypo plotas (m2)

1 | 2 — 1-teritorijos (žemės sklypo) naudojimo būdas ir (ar) pobūdis
3 | 4 — 2-leistinas pastatų aukštis (metrais)
n | m — 3-leistinas žemės sklypo užstatymo tankumas
4-leistinas žemės sklypo užstatymo intensyvumas
a-priklausomieji želdynai (procentais)

- Statybos riba
- Statomų statinių zona

PAPILDOMI TVARKYMO IR NAUDOJIMO REŽIMAI:

- Planuojami žaliavinai į sklypus

Planuojama inžinerinė infrastruktūra:

- Antrinių žaliavų surinkimo konteinerių aikštelė (trūkusiojamos aflinkos - atskirti konteineriai stiklui, popierui, plastmasei)
- Planuojama 10/0,4 kV modulinė tranzitinė transformatorinė ir jos apsaugos zona (10 m)
- Vieta (vadinei elektros apskaitos spintai
- Elektros tinklai
- Vandentiekio tinklai*

*Iki pagrindinės paskirties naujoriojamosios teritorijoms suplanuotas vandentiekis turi būti tiekiamas ir gaisrams gesinti. Vandentiekio tinklusose gaisrams gesinti turi būti numačiojami antžeminiai gaisriniai hidrantai kas 200 m, kai eitra galimybė ją įvengti, jai bėti nepriejinkiami ir įrengti pobeniniai gaisriniai hidrantai. Vandentiekio linijose projektuojo etapyj gaisriniu hidrantu skaičius yra nustatomas (vertinus vandens debitą ir slėgimą gesinti). Vandentiekio tinklu, kurioose gali būti įrengiami gaisriniai hidrantai, skersmuo turi būti ne mažesnis kaip 100 mm.

- Nuotekų tinklai
- Lietaus tinklai

Pagal "Dujų skirstymo stoties, dujotiekio atšakų į Švenčionių ir Švenčionėlių miestus ir dujotiekio skirstomųjų tinklų specialiąjį planą":

- Dujotiekio tinklai

DETALIOJO PLANO SPRENDINIAI:

- Gatvių raudonosios linijos
- Naikinamų žemės sklypų ribos

ESAMŲ ŽEMĖS SKLYPŲ PASKIRTIS/BŪDAS:

- G — Kita/gyvenamosios teritorijos
- Z — Žemės ūkio

Akademijos kodas					Žemėtvarkos projektinės		
2194	TALKA UPMANIS	UAB „Talka-Upmanis ko" Smetonos g.10, Ukmėrgė LT-19231 Širvintos Tel.: +370 5 2715 010 Faks.: +370 5 2715 010			ŠVENČIONIŲ MIESTO NAUJŲ URBANIZUOJAMŲ TERITORIJŲ FUNKCINIŲ ZONŲ DETALIOSIOS PLANAS. 1 ZONA		
2016	PV	E. Grabinskienė		2012-05	Dokumento pavadinimas		Lauka
	Inžinierius	J. Dambrauskas		2012-05	Sprendinai. Teritorijos tvarkymo ir naudojimo režimo brėžinys		0
Etapas		Užsakovas			Dokumento žymuo	Lapas	Lapų
Sprendiniai		Švenčionių rajono savivaldybės administracija			SS 12-029-DPL	2	3

DETALIOJO PLANO TERITORIJOS TVARKYMO REŽIMO PAGRINDINIŲ SPRENDINIŲ APRAŠOMOJI LENTELĖ

Sklypo (jo dalies) Nr.	Sklypo (jo dalies) kampų pažymėjimas plane	Sklypo (jo dalies) plotas, m2	Privalomieji reikalavimai: konkretus teritorijos naudojimo tipas	galimi žemės naudojimo būdai (pobūdžiai)	statinio aukštis: nuo žemės viršaus, m	statinio aukštis: aukštuko, m	statinio aukštis: iki karnizo, m	užstatymo tankumas	užstatymo intensyvumas	užstatymo tipas	servitutai	statinių aukščių skaičius (nuo - iki)	statinių paskirtys	papildomi reikalavimai (specialios žemės ir miško naudojimo sąlygos, kt. pastabos)	Kiti
1	1, 2, 3, 4, 5, 6	2317	Gyvenamosios teritorijos	G/G1	10	-	-	0,2	0,4	Sodybinis	-	1-3	Gyvenamieji	6(VI), 49 (XLIX)	
2	5, 8, 7, 4	2338	Gyvenamosios teritorijos	G/G1	10	-	-	0,2	0,4	Sodybinis	-	1-3	Gyvenamieji	6(VI), 49 (XLIX)	
3	8, 9, 10, 7	1771	Gyvenamosios teritorijos	G/G1	10	-	-	0,2	0,4	Sodybinis	-	1-3	Gyvenamieji	6(VI), 49 (XLIX)	
4	9, 13, 12, 11, 10	1178	Gyvenamosios teritorijos	G/G1	10	-	-	0,2	0,4	Sodybinis	-	1-3	Gyvenamieji	6(VI), 49 (XLIX)	
5	13, 14, 15, 16, 17, 18, 12	1383	Gyvenamosios teritorijos	G/G1	10	-	-	0,2	0,4	Sodybinis	-	1-3	Gyvenamieji	6(VI), 49 (XLIX)	
6	14, 20, 19, 15	1975	Gyvenamosios teritorijos	G/G1	10	-	-	0,2	0,4	Sodybinis	-	1-3	Gyvenamieji	6(VI), 49 (XLIX)	
7	20, 21, 22, 19	2161	Gyvenamosios teritorijos	G/G1	10	-	-	0,2	0,4	Sodybinis	-	1-3	Gyvenamieji	6(VI), 49 (XLIX)	
8	23, 24, 5, 6	1480	Gyvenamosios teritorijos	G/G1	10	-	-	0,2	0,4	Sodybinis	-	1-3	Gyvenamieji	6(VI), 49 (XLIX)	
9	24, 25, 8, 5	1970	Gyvenamosios teritorijos	G/G1	10	-	-	0,2	0,4	Sodybinis	-	1-3	Gyvenamieji	6(VI), 49 (XLIX)	
10	25, 26, 9, 8	2288	Gyvenamosios teritorijos	G/G1	10	-	-	0,2	0,4	Sodybinis	-	1-3	Gyvenamieji	6(VI), 49 (XLIX)	
11	26, 27, 28, 13, 9	2146	Gyvenamosios teritorijos	G/G1	10	-	-	0,2	0,4	Sodybinis	-	1-3	Gyvenamieji	6(VI), 49 (XLIX)	
12	28, 29, 14, 13	2550	Gyvenamosios teritorijos	G/G1	10	-	-	0,2	0,4	Sodybinis	-	1-3	Gyvenamieji	6(VI), 49 (XLIX)	
13	29, 30, 20, 14	2855	Gyvenamosios teritorijos	G/G1	10	-	-	0,2	0,4	Sodybinis	-	1-3	Gyvenamieji	6(VI), 49 (XLIX)	
14	30, 31, 34, 33, 21, 20	2788	Gyvenamosios teritorijos	G/G1	10	-	-	0,2	0,4	Sodybinis	-	1-3	Gyvenamieji	6(VI), 49 (XLIX)	
15	31, 32, 33, 34	183	Inžinerinės infrastruktūros teritorijos	I/I1	30*	-	-	0,5	0,5	Pramonės ir Infrastruktūros	206, 207, 208	-	Negyvenamieji	6(VI)	
16	32, 35, 36, 22, 21, 33	7164	Žemės ūkio paskirties teritorijos	ZZ/4	-	-	-	-	-	-	207, 208	-	-	6(VI)	
17	35, 43, 42, 41, 40, 39, 38, 37, 36	4383	Žemės ūkio paskirties teritorijos	Z	Esami sklypai, kuriems ribos bei reglamentai nekeičiami										
18	40, 47, 48, 49, 39	2153	Žemės ūkio paskirties teritorijos	ZZ/4	-	-	-	-	-	-	207, 208	-	-	6(VI)	
19	48, 52, 51, 50, 49	2104	Gyvenamosios teritorijos	G/G1	10	-	-	0,2	0,4	Sodybinis	-	1-3	Gyvenamieji	6(VI), 49 (XLIX)	
20	47, 46, 52, 48	2022	Gyvenamosios teritorijos	G/G1	10	-	-	0,2	0,4	Sodybinis	-	1-3	Gyvenamieji	6(VI), 49 (XLIX)	
21	41, 45, 46, 47, 40	2465	Gyvenamosios teritorijos	G/G1	10	-	-	0,2	0,4	Sodybinis	207, 208	1-3	Gyvenamieji	6(VI), 49 (XLIX)	
22	42, 44, 45, 41	3393	Gyvenamosios teritorijos	G/G1	10	-	-	0,2	0,4	Sodybinis	207, 208	1-3	Gyvenamieji	6(VI), 49 (XLIX)	
23	63, 62, 61, 60, 59, 58, 57, 56, 55, 54, 53, 44, 42, 43, 35, 32, 31, 30, 29, 28, 27, 26, 25, 24, 23	6503	Inžinerinės infrastruktūros teritorijos	I/I2	-	-	-	-	-	Pramonės ir Infrastruktūros	206, 207, 208	-	-	6(VI), 49 (XLIX)	
24	66, 67, 68, 69, 70, 71, 72, 73, 74, 75, 76, 64, 65	5636	Žemės ūkio paskirties teritorijos	Z	Esami sklypai, kuriems ribos bei reglamentai nekeičiami										
25	77, 78, 79, 81, 82, 83, 120, 121, 122, 124, 123, 68, 67, 66	7139	Rekreacinių miškų teritorijos	M/M2	-	-	-	-	-	-	-	-	-	26(XXVI), (Miško plotas sklype yra 5025,00 m2)	
26	80, 79, 78, 77	1131	Gyvenamosios teritorijos	G/G1	10	-	-	0,2	0,4	Sodybinis	-	1-3	Gyvenamieji	6(VI), 49 (XLIX)	
27	87, 86, 85, 84, 82, 81, 79, 80	1882	Inžinerinės infrastruktūros teritorijos	I/I2	-	-	-	-	-	Pramonės ir Infrastruktūros	206, 207, 208	-	-	6(VI), 49 (XLIX)	
28	91, 92, 93, 94, 95, 96, 97, 98, 99, 100, 101, 88, 89, 90	6559	Gyvenamosios teritorijos	G/G1	10	-	-	0,2	0,4	Sodybinis	207, 208	1-3	Gyvenamieji	6(VI), 49 (XLIX)	
29	102, 103, 104, 92, 91	3426	Gyvenamosios teritorijos	G/G1	10	-	-	0,2	0,4	Sodybinis	-	1-3	Gyvenamieji	6(VI), 49 (XLIX)	
30	106, 105, 104, 103, 102, 107	2396	Gyvenamosios teritorijos	G/G1	10	-	-	0,2	0,4	Sodybinis	-	1-3	Gyvenamieji	6(VI), 49 (XLIX)	
31	110, 106, 107, 108, 109	1821	Gyvenamosios teritorijos	G/G1	10	-	-	0,2	0,4	Sodybinis	-	1-3	Gyvenamieji	6(VI), 49 (XLIX)	
32	125, 115, 109, 108, 114	2192	Gyvenamosios teritorijos	G/G1	10	-	-	0,2	0,4	Sodybinis	-	1-3	Gyvenamieji	6(VI), 49 (XLIX)	
33	111, 110, 109, 113, 112	1743	Gyvenamosios teritorijos	G/G1	10	-	-	0,2	0,4	Sodybinis	-	1-3	Gyvenamieji	6(VI), 49 (XLIX)	
34	127, 112, 113, 125, 126	1693	Gyvenamosios teritorijos	G/G1	10	-	-	0,2	0,4	Sodybinis	-	1-3	Gyvenamieji	6(VI), 49 (XLIX)	
35	128, 111, 112, 127	1344	Gyvenamosios teritorijos	G/G1	10	-	-	0,2	0,4	Sodybinis	-	1-3	Gyvenamieji	6(VI), 49 (XLIX)	
36	129, 128, 127, 126, 125, 114, 115, 116, 117, 118, 119, 120, 83, 82, 84, 135, 134, 133, 132, 131, 130	2855	Inžinerinės infrastruktūros teritorijos	I/I2	-	-	-	-	-	Pramonės ir Infrastruktūros	206, 207, 208	-	-	6(VI), 49 (XLIX)	
37	136, 129, 130, 139	1542	Gyvenamosios teritorijos	G/G1	10	-	-	0,2	0,4	Sodybinis	-	1-3	Gyvenamieji	6(VI), 49 (XLIX)	
38	137, 136, 139, 138	2245	Gyvenamosios teritorijos	G/G1	10	-	-	0,2	0,4	Sodybinis	-	1-3	Gyvenamieji	6(VI), 49 (XLIX)	
39	138, 139, 140, 141	2206	Gyvenamosios teritorijos	G/G1	10	-	-	0,2	0,4	Sodybinis	-	1-3	Gyvenamieji	6(VI), 49 (XLIX)	
40	139, 130, 131, 132, 140	1365	Gyvenamosios teritorijos	G/G1	10	-	-	0,2	0,4	Sodybinis	-	1-3	Gyvenamieji	6(VI), 49 (XLIX)	
41	140, 132, 133, 146, 145, 144	2468	Gyvenamosios teritorijos	G/G1	10	-	-	0,2	0,4	Sodybinis	-	1-3	Gyvenamieji	6(VI), 49 (XLIX)	
42	141, 140, 144, 143, 142	3024	Gyvenamosios teritorijos	G/G1	10	-	-	0,2	0,4	Sodybinis	-	1-3	Gyvenamieji	6(VI), 49 (XLIX)	
43	142, 143, 144, 147, 148	2047	Gyvenamosios teritorijos	G/G1	10	-	-	0,2	0,4	Sodybinis	-	1-3	Gyvenamieji	6(VI), 49 (XLIX)	
44	144, 145, 146, 133, 134, 135, 147	2580	Gyvenamosios teritorijos	G/G1	10	-	-	0,2	0,4	Sodybinis	-	1-3	Gyvenamieji	6(VI), 49 (XLIX)	
45	147, 135, 84, 85	2533	Gyvenamosios teritorijos	G/G1	10	-	-	0,2	0,4	Sodybinis	-	1-3	Gyvenamieji	6(VI), 49 (XLIX)	
46	148, 147, 85, 86, 150, 149	2305	Gyvenamosios teritorijos	G/G1	10	-	-	0,2	0,4	Sodybinis	-	1-3	Gyvenamieji	6(VI), 49 (XLIX)	
47	149, 150, 86, 87	201	Inžinerinės infrastruktūros teritorijos	I/I1	30*	-	-	0,5	0,5	Pramonės ir Infrastruktūros	206, 207, 208	-	Negyvenamieji	6(VI)	
48	154, 137, 138, 141, 142, 148, 149, 87, 80, 77, 66, 65, 51, 52, 46, 45, 44, 53, 151, 152, 153	5086	Inžinerinės infrastruktūros teritorijos	I/I2	-	-	-	-	-	Pramonės ir Infrastruktūros	206, 207, 208	-	-	6(VI), 49 (XLIX)	
49	155, 151, 53, 54	1872	Gyvenamosios teritorijos	G/G1	10	-	-	0,2	0,4	Sodybinis	207, 208	1-3	Gyvenamieji	6(VI), 49 (XLIX)	
50	156, 152, 151, 155	1942	Gyvenamosios teritorijos	G/G1	10	-	-	0,2	0,4	Sodybinis	207, 208	1-3	Gyvenamieji	6(VI), 49 (XLIX)	
51	160, 154, 153, 163, 156, 157, 158, 159	2633	Gyvenamosios teritorijos	G/G1	10	-	-	0,2	0,4	Sodybinis	207, 208	1-3	Gyvenamieji	6(VI), 49 (XLIX)	
52	162, 157, 156, 155, 54, 55, 56, 57, 163	7039	Žemės ūkio paskirties teritorijos	Z/Z4	-	-	-	-	-	-	207, 208	-	-	6(VI)	
53	161, 160, 159, 158, 157, 162	5720	Žemės ūkio paskirties teritorijos	Z/Z4	-	-	-	-	-	-	207, 208	-	-	6(VI)	
54	164, 163, 57, 58	1052	Gyvenamosios teritorijos	G/G1	10	-	-	0,2	0,4	Sodybinis	-	1-3	Gyvenamieji	6(VI), 49 (XLIX)	
55	165, 164, 162, 163, 164	2324	Gyvenamosios teritorijos	G/G1	10	-	-	0,2	0,4	Sodybinis	-	1-3	Gyvenamieji	6(VI), 49 (XLIX)	
56	167, 161, 162, 166	4077	Gyvenamosios teritorijos	G/G1	10	-	-	0,2	0,4	Sodybinis	207, 208	1-3	Gyvenamieji	6(VI), 49 (XLIX)	
57	168, 167, 166, 165	2398	Gyvenamosios teritorijos	G/G1	10	-	-	0,2	0,4	Sodybinis	207, 208	1-3	Gyvenamieji	6(VI), 49 (XLIX)	
58	342, 326, 327, 330, 336, 335, 334, 227, 228, 229, 230, 168, 165, 164, 58, 59, 171, 170, 169, 222, 223, 224, 225, 226, 337, 338, 339, 340, 341	7316	Inžinerinės infrastruktūros teritorijos	I/I2	-	-	-	-	-	Pramonės ir Infrastruktūros	206, 207, 208	-	-	6(VI), 49 (XLIX)	
59	175, 169, 170, 174	8787	Žemės ūkio paskirties teritorijos	Z/Z4	-	-	-	-	-	-	207, 208	-	-	6(VI), 23 (XXIII)	
60	174, 170, 171, 172, 173	2861	Gyvenamosios teritorijos	G/G1	10	-	-	0,2	0,4	Sodybinis	-	1-3	Gyvenamieji	6(VI), 49 (XLIX)	
61	172, 171, 59, 60	1915	Gyvenamosios teritorijos	G/G1	10	-	-	0,2	0,4	Sodybinis	-	1-3	Gyvenamieji	6(VI), 49 (XLIX)	
62	173, 172, 60, 61	2401	Gyvenamosios teritorijos	G/G1	10	-	-	0,2	0,4	Sodybinis	-	1-3	Gyvenamieji	6(VI), 49 (XLIX)	
63	181, 174, 61, 62	10084	Žemės ūkio paskirties teritorijos	Z	Esami sklypai, kuriems ribos bei reglamentai nekeičiami										
64	179, 180, 181, 62, 63, 176, 177, 178	10380	Žemės ūkio paskirties teritorijos	Z	Esami sklypai, kuriems ribos bei reglamentai nekeičiami										
65	186, 185, 184, 183, 182, 175, 174, 181, 180	18010	Žemės ūkio paskirties teritorijos	Z/Z4	-	-	-	-	-	-	-	-	-	23 (XXIII)	
66	188, 196, 197, 187, 186, 180, 179, 191, 190, 189	10046	Žemės ūkio paskirties teritorijos	Z	Esami sklypai, kuriems ribos bei reglamentai nekeičiami										
67	194, 195, 196, 188, 192, 193	1433	Gyvenamosios teritorijos	G/G1	10	-	-	0,2	0,4	Sodybinis	-	1-3	Gyvenamieji	6(VI), 49 (XLIX)	
68	198, 197, 196	1298	Gyvenamosios teritorijos	G/G1	10	-	-	0,2	0,4	Sodybinis	-	1-3	Gyvenamieji	6(VI), 49 (XLIX)	
69	198, 199, 200, 201, 185, 186, 187, 197	2201	Gyvenamosios teritorijos	G/G1	10	-	-	0,2	0,4	Sodybinis	-	1-3	Gyvenamieji	6(VI), 49 (XLIX)	
70	201, 202, 184, 185	1987	Gyvenamosios teritorijos	G/G1	10	-	-	0,2	0,4	Sodybinis	-	1-3	Gyvenamieji	6(VI), 49 (XLIX)	
71	199, 203, 202, 201, 200	2186	Gyvenamosios teritorijos	G/G1	10	-	-	0,2	0,4	Sodybinis	207, 208	1-3	Gyvenamieji	6(VI), 49 (XLIX)	
72	203, 204, 207, 208, 209, 210, 215, 216, 221, 222, 169, 175, 182, 183, 184, 202	3714	Inžinerinės infrastruktūros teritorijos	I/I2	-	-	-	-	-	Pramonės ir Infrastruktūros	206, 207, 208	-	-	6(VI), 49 (XLIX)	
73	204, 205, 206, 207	182	Inžinerinės infrastruktūros teritorijos	I/I1	30*	-	-	0,5	0,5	Pramonės ir Infrastruktūros	206, 207, 208	-	Negyvenamieji	6(VI)	
74	207, 206, 205, 212, 211, 208	1303	Gyvenamosios teritorijos	G/G1	10	-	-	0,2	0,4	Sodybinis	207, 208	1-3	Gyvenamieji	6(VI), 49 (XLIX)	
75	208, 211, 210, 209	1021	Gyvenamosios teritorijos	G/G1	10	-	-	0,2	0,4	Sodybinis	207, 208	1-3	Gyvenamieji	6(VI), 49 (XLIX)	
76	211, 214, 215, 210	1088	Gyvenamosios teritorijos	G/G1	10	-	-	0,2	0,4	Sodybinis	207, 208	1-3	Gyvenamieji	6(VI), 49 (XLIX)	
77	212, 213, 214, 211	1942	Gyvenamosios teritorijos	G/G1	10	-	-	0,2	0,4	Sodybinis	-	1-3	Gyvenamieji	6(VI), 49 (XLIX)	
78	213, 218, 217, 214	1848	Gyvenamosios teritorijos	G/G1	10	-	-	0,2	0,4	Sodybinis	-	1-3	Gyvenamieji	6(VI), 49 (XLIX)	
79	214, 217, 216, 215	1096	Gyvenamosios teritorijos	G/G1	10	-	-	0,2	0,4	Sodybinis	207, 208	1-3	Gyvenamieji	6(VI), 49 (XLIX)	
80	217, 220, 221, 216	2231	Gyvenamosios teritorijos	G/G1	10	-	-	0,2	0,4	Sodybinis	207, 208	1-3	Gyvenamieji	6(VI), 49 (XLIX)	
81	218, 219, 220, 217	2366	Gyvenamosios teritorijos	G/G1	10	-	-	0,2	0,4	Sodybinis	-	1-3	Gyvenamieji	6(VI), 49 (XLIX)	
82	219, 226, 225, 220	1980	Gyvenamosios teritorijos	G/G1	10	-	-	0,2	0,4	Sodybinis	-	1-3	Gyvenamieji	6(VI), 49 (XLIX)	
83	220, 225, 224, 223, 222, 221	1585	Gyvenamosios teritorijos	G/G1	10	-	-	0,2	0,4	Sodybinis	-	1-3	Gyvenamieji	6(VI), 49 (XLIX)	
84	228, 232, 231, 230, 229	1913	Gyvenamosios teritorijos	G/G1	10	-	-	0,2	0,4	Sodybinis	-	1-3	Gyvenamieji	6(VI), 49 (XLIX)	
85	227, 233, 232, 228	1968	Gyvenamosios teritorijos	G/G1	10	-	-	0,2	0,4	Sodybinis	-	1-3	Gyvenamieji	6(VI), 49 (XLIX)	
86	233, 234, 235, 232	2531	Gyvenamosios teritorijos	G/G1	10	-	-	0,2	0,4	Sodybinis	-	1-3	Gyvenamieji	6(VI), 49 (XLIX)	
87	232, 235, 236, 231	2354	Gyvenamosios teritorijos	G/G1	10	-	-	0,2	0,4	Sodybinis	-	1-3	Gyvenamieji	6(VI), 49 (XLIX)	
88	234, 242, 241, 240, 239, 238, 237, 236, 235	10576	Žemės ūkio paskirties teritorijos	Z/Z4	-	-	-	-	-	-	207, 208	-	-	6(VI)	
89	230, 231, 236, 237, 238, 239, 243, 248, 249, 129, 136, 137, 154, 160, 161, 167, 168	4531	Inžinerinės infrastruktūros teritorijos	I/I2	-	-	-	-	-	Pramonės ir Infrastruktūros	206, 207, 208	-	-	6(VI), 49 (XLIX)	
90	244, 247, 248, 243	2533	Gyvenamosios teritorijos	G/G1	10	-	-	0,2	0,4	Sodybinis	-	1-3	Gyvenamieji	6(VI), 49 (XLIX)	
91	245, 246, 247, 244	3184	Gyvenamosios teritorijos	G/G1	10	-	-	0,2	0,4	Sodybinis	-	1-3	Gyvenamieji	6(VI), 49 (XLIX)	
92	246, 251, 250, 247	2281	Gyvenamosios teritorijos	G/G1	10	-	-	0,2	0,4	Sodybinis	-	1-3	Gyvenamieji	6(VI), 49 (XLIX)	
93	247, 250, 249, 248	1725	Gyvenamosios teritorijos	G/G1	10	-	-	0,2	0,4	Sodybinis	-	1-3	Gyvenamieji	6(VI), 49 (XLIX)	
94	249, 252, 253, 254, 255, 256, 257, 258, 105, 106, 110, 111, 128, 129	2655	Inžinerinės infrastruktūros teritorijos	I/I2	-	-	-	-	-	Pramonės ir Infrastruktūros	206, 207, 208	-	-	6(VI), 49 (XLIX)	
95	271, 270, 253, 252	1361	Gyvenamosios teritorijos	G/G1	10	-	-	0,2	0,4	Sodybinis	-	1-3	Gyvenamieji	6(VI), 49 (XLIX)	
96	272, 273, 274, 269, 270, 271	1431	Gyvenamosios teritorijos	G/G1	10	-	-	0,2	0,4	Sodybinis	-	1-3	Gyvenamieji	6(VI), 49 (XLIX)	
97	269, 268, 267, 266, 254, 253, 270	2333	Gyvenamosios teritorijos	G/G1	10	-	-	0,2	0,4	Sodybinis	-	1-3	Gyvenamieji	6(VI), 49 (XLIX)	
98	266, 265, 264, 263, 262, 261, 260, 259, 255, 254	4434	Gyvenamosios teritorijos	G/G1	10	-	-	0,2	0,4	Sodybinis	-	1-3	Gyvenamieji	6(VI), 49 (XLIX)	
99	286, 285, 284, 283, 282, 281, 280, 279, 278, 277, 276, 275, 272, 271, 252, 249, 250, 251, 292, 291, 290, 289, 288, 287	4136	Inžinerinės infrastruktūros teritorijos	I/I2	-	-	-	-	-	Pramonės ir Infrastruktūros	206, 207, 208	-	-	6(VI), 49 (XLIX)	
100	294, 293, 292, 251, 246, 245	1451	Inžinerinės infrastruktūros teritorijos	I/I2	-	-	-	-	-	Pramonės ir Infrastruktūros	206, 207, 208	-	-	6(VI), 49 (XLIX)	
101	295, 296, 293, 294	1621	Gyvenamosios teritorijos	G/G1	10	-	-	0,2	0,4	Sodybinis	-	1-3	Gyvenamieji	6(VI), 49 (XLIX)	
102	296, 291, 292, 293	1344	Gyvenamosios teritorijos	G/G1	10	-	-	0,2	0,4	Sodybinis	-	1-3	Gyvenamieji	6(VI), 49 (XLIX)	
103	297, 290, 291, 296	1659	Gyvenamosios teritorijos	G/G1	10	-	-	0,2	0,4	Sodybinis	-	1-3	Gyvenamieji	6(VI), 49 (XLIX)	
104	298, 297, 296, 295	2160	Gyvenamosios teritorijos	G/G1	10	-	-	0,2	0,4	Sodybinis	-	1-3	Gyvenamieji	6(VI), 49 (XLIX)	
105	299, 300, 297, 298	1955	Gyvenamosios teritorijos	G/G1	10	-	-	0,2	0,4	Sodybinis	-	1-3	Gyvenamieji	6(VI), 49 (XLIX)	
106	300, 289, 290, 297	1526	Gyvenamosios teritorijos	G/G1	10	-	-	0,2	0,4	Sodybinis	-	1-3	Gyvenamieji	6(VI), 49 (XLIX)	
107	301, 288, 289, 300	1187	Gyvenamosios teritorijos	G/G1	10	-	-	0,2	0,4	Sodybinis	-	1-3	Gyvenamieji	6(VI), 49 (XLIX)	
108	303, 302, 301, 300, 299	1287	Gyvenamosios teritorijos	G/G1	10	-	-	0,2	0,4	Sodybinis	-	1-3	Gyvenamieji	6(VI), 49 (XLIX)	
109	304, 305, 306, 307, 302, 303	1117	Gyvenamosios teritorijos	G/G1	10	-	-	0,2	0,4	Sodybinis	207, 208	1-3	Gyvenamieji	6(VI), 49 (XLIX)	
110	309, 306, 305, 304	186	Inžinerinės infrastruktūros teritorijos	I/I1	30*	-	-	0,5	0,5	Pramonės ir Infrastruktūros	206, 207, 208	-	Negyvenamieji	6(VI)	
111	307, 308, 301, 302	1148	Gyvenamosios teritorijos	G/G1	10	-	-	0,2	0,4	Sodybinis	207, 208	1-3	Gyvenamieji	6(VI), 49 (XLIX)	
112	308, 286, 287, 288, 301	1379	Gyvenamosios teritorijos	G/G1	10	-	-	0,2	0,4	Sodybinis	-	1-3	Gyvenamieji	6(VI), 49 (XLIX)	
113	310, 309, 304, 303, 299, 298, 295, 294, 245, 244, 243, 239, 240, 315, 314, 313, 312, 311	4422	Inžinerinės infrastruktūros teritorijos	I/I2	-	-	-	-	-	Pramonės ir Infrastruktūros	206, 207, 208	-	-	6(VI), 49 (XLIX)	
114	334, 317, 316, 315, 240, 241, 242, 234, 233, 227	2920	Inžinerinės infrastruktūros teritorijos	I/I2	-	-	-	-	-	Pramonės ir Infrastruktūros	206, 207, 208	-	-	6(VI), 49 (XLIX)	
115	318, 314, 315, 316, 317	2091	Žemės ūkio paskirties teritorijos	ZZ/4	-	-	-	-	-	-	207, 208	-	-	6(VI)	
116	319, 313, 314, 318	2254	Žemės ūkio paskirties teritorijos	ZZ/4	-	-	-	-	-	-	207, 208	-	-	6(VI)	
117	320, 312, 313, 319	2375	Žemės ūkio paskirties teritorijos	ZZ/4	-	-	-	-	-	-	207, 208	-	-	6(VI)	
118	321, 322, 311, 312, 320	2938	Žemės ūkio paskirties teritorijos	ZZ/4	-	-	-	-	-	-	207, 208	-	-	6(VI)	
119	324, 310, 311, 322, 321, 323	3281	Žemės ūkio paskirties teritorijos	ZZ/4	-	-	-	-	-	-	207, 208	-	-	6(VI)	
120	336, 330, 331, 332, 333, 320, 319, 318, 317, 334, 335	8500	Gyvenamosios teritorijos	G	Esami sklypai, kuriems ribos bei reglamentai nekeičiami										
121	327, 328, 329, 323, 321, 320, 333, 332, 331, 330	4938	Gyvenamosios teritorijos	G/G1	10	-	-	0,2	0,4	Sodybinis	207, 208	1-3	Gyvenamieji	6(VI), 49 (XLIX)	
122	326, 325, 324, 323, 329, 328, 327	1495	Atskirųjų želdynų teritorijos	EE/1	-	-	-	-	-	-	207, 208	-	-	26(XXVI)	
123	343, 342, 341, 344	196	Inžinerinės infrastruktūros teritorijos	I/I1	30*	-	-	0,5	0,5	Pramonės ir Infrastruktūros	206, 207, 208	-	Negyvenamieji	6(VI)	
124	347, 346, 345, 340, 339, 338, 350, 349, 348	8452	Gyvenamosios teritorijos	G/G1	10	-	-	0,2	0,4	Sodybinis	207, 208	1-3	Gyvenamieji	6(VI), 49 (XLIX)	
125	350, 338, 337, 351	2054	Gyvenamosios teritorijos	G/G1	10	-	-	0,2	0,4	Sodybinis	-	1-3	Gyvenamieji	6(VI), 49 (XLIX)	
126	349, 350, 351, 352	2674	Gyvenamosios teritorijos	G/G1	10	-	-	0,2	0,4	Sodybinis	-	1-3	Gyvenamieji	6(VI), 49 (XLIX)	
127	355, 356, 348, 349, 352, 353, 354	3994	Gyvenamosios teritorijos	G/G1	10	-	-	0,2	0,4	Sodybinis	-	1-3	Gyvenamieji	6(VI), 49 (XLIX)	
128	357, 354, 353, 358	1971	Gyvenamosios teritorijos	G/G1	10	-	-	0,2	0,4	Sodybinis	-	1-3	Gyvenamieji	6(VI), 49 (XLIX)	
129	360, 361, 357, 358, 359	1352	Gyvenamosios teritorijos	G/G1	10	-	-	0,2	0,4	Sodybinis	-	1-3	Gyvenamieji	6(VI), 49 (XLIX)	
130	363, 360, 359, 362	2250	Gyvenamosios teritorijos	G/G1	10	-	-	0,2	0,4	Sodybinis	-	1-3	Gyvenamieji	6(VI), 49 (XLIX)	
131	365, 364, 363, 362, 366	1340	Gyvenamosios teritorijos	G/G1	10	-	-	0,2	0,4	Sodybinis	-	1-3	Gyvenamieji	6(VI), 49 (XLIX)	
132	368, 365, 366, 367	1960	Gyvenamosios teritorijos	G/G1	10	-	-	0,2	0,4	Sodybinis	207, 208	1-3	Gyvenamieji	6(VI), 49 (XLIX)	
133	369, 368, 367, 370	2513	Gyvenamosios teritorijos	G/G1	10	-	-	0,2	0,4	Sodybinis	207, 208	1-3	Gyvenamieji	6(VI), 49 (XLIX)	
134	374, 369, 370, 371, 373	1633	Gyvenamosios teritorijos	G/G1	10	-	-	0,2	0,4	Sodybinis	207, 208	1-3	Gyvenamieji	6(VI), 49 (XLIX)	
135	371, 370, 367, 366, 362, 359, 358, 353, 352, 351, 337, 226, 219, 218, 213, 212, 205, 204, 203, 199, 198, 195, 194, 372	5898	Inžinerinės infrastruktūros teritorijos	I/I2	-	-	-	-	-	Pramonės ir Infrastruktūros	206, 207, 208	-	-	6(VI), 49 (XLIX)	
136	376, 377, 369, 374, 375	1067	Gyvenamosios teritorijos	G/G1	10	-	-	0,2	0,4	Sodybinis	-	1-3	Gyvenamieji	6(VI), 49 (XLIX)	
137	377, 378, 368, 369	1514	Gyvenamosios teritorijos	G/G1	10	-	-	0,2	0,4	Sodybinis	207, 208	1-3	Gyvenamieji	6(VI), 49 (XLIX)	
138	378, 379, 365, 368	1777	Gyvenamosios teritorijos	G/G1	10	-	-	0,2	0,4	Sodybinis	-	1-3	Gyvenamieji	6(VI), 49 (XLIX)	
139	380, 381, 382, 363, 364, 365, 379	2285	Gyvenamosios teritorijos	G	Esami sklypai, kuriems ribos bei reglamentai nekeičiami										
140	382, 381, 360, 363	3480	Gyvenamosios teritorijos	G/G1	10	-	-	0,2	0,4	Sodybinis	207, 208	1-3	Gyvenamieji	6(VI), 49 (XLIX)	
141	383, 384, 361, 360	2173	Gyvenamosios teritorijos	G/G1	10	-	-	0,2	0,4	Sodybinis	-	1-3	Gyvenamieji	6(VI), 49 (XLIX)	
142	385, 386, 355, 354, 357, 361, 384	5858	Gyvenamosios teritorijos	G	Esami sklypai, kuriems ribos bei reglamentai nek